

Informasjonsmøte

Kråkvågsvaet-Grandfjæra- Bjugnfjorden marine verneområde

Brekstad 02.juli 2019

Klima- og miljøavdelingen



Fylkesmannen i Trøndelag

Trööndelagen fylhkenålma



05.07.2019

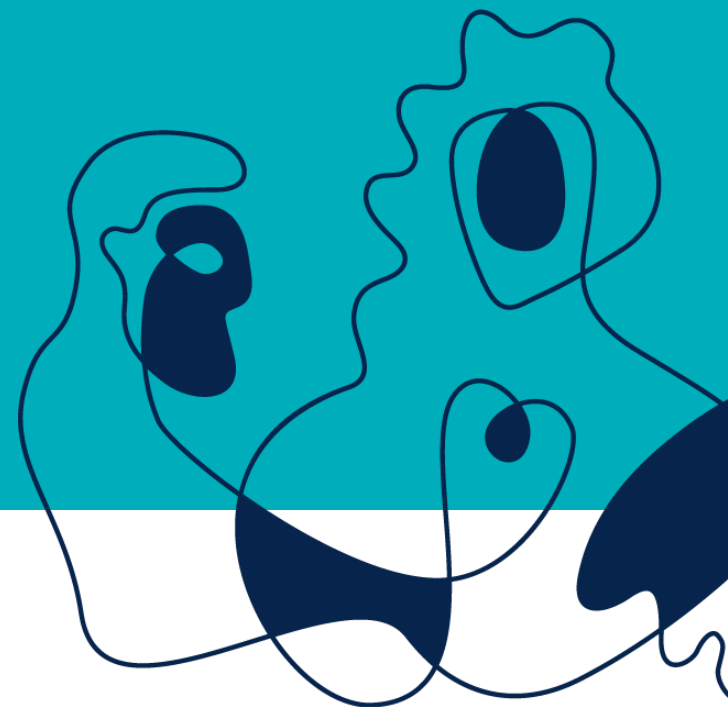
Agenda

- Velkommen
- Tidsplan for verneprosessen
- Resultater fra den marine kartleggingen 2017-2018 v/Ragnhild Pettersen (Akvaplan-niva)
- Spørsmål fra salen
- Gjennomgang verneforslag
- Erstatning
- Spørsmål fra salen



Fylkesmannen i Trøndelag

Trööndelagen fylhkenålma



05.07.2019


Tidsplan

Tid	Aktivitet
25. Juni 2019	Informasjonsmøte Botngård
02. Juli 2019	Informasjonsmøte Brekstad
13. September 2019	Høringsfrist alle
01. Oktober 2019	Høringsfrist kommunene
November 2019	Møte referansegruppe
Desember 2019	Fylkesmannen sender sin innstilling til Miljødirektoratet sammen med oppsummering av alle innspill til høringen
2020	Miljødirektoratet sender sin innstilling til Klima- og miljødepartementet (KLD)
??	Kongen i statsråd vedtar etter innstilling fra KLD

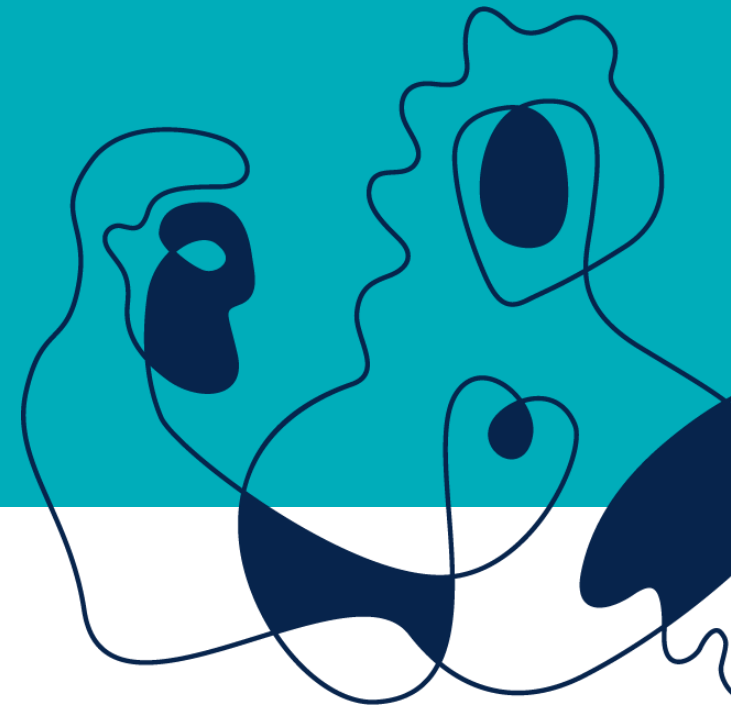


Fylkesmannen i Trøndelag

Trööndelagen fylhkenålma



05.07.2019



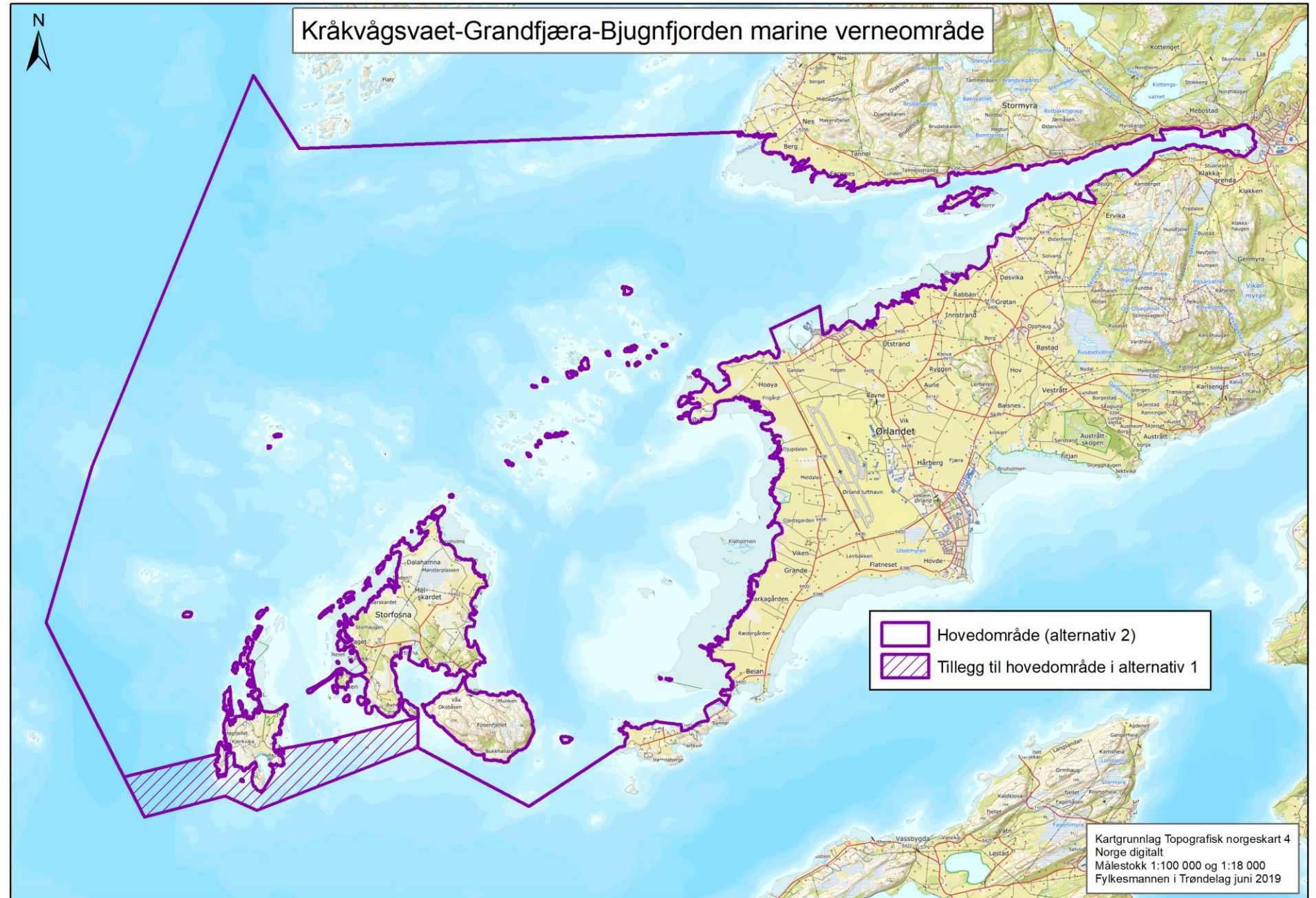
Fylkesmannen i Trøndelag

Trööndelagen fylhkenålma

05.07.2019

Områder som grenser opp til flomål:

- Grandfjæra NR - Neset
- Øst for Uthaug - Innstrandfjæra DY
- Kråkvågsvaet DY
- Vest for kråkvågsvaet DY
- Deler av vågen (Storfosna)
- Bjugnholmen NR
- Nes – Engsnæs
- Risvika (unntatt småbåthavn)
- Mølnargården – Fløhammaren
- Mølnårdselvas os
- Botngårdselvas os
- Ervikbukta (unntatt småbåthavn i reg.plan)
- Deler av Garten



Fylkesmannen

Tröndelagen fylhke


Storymaps

<https://fylkesmannen.maps.arcgis.com/apps/MapJournal/index.htm?appid=f9f3d747567f42dc94d40fc85c47d69b>



Fylkesmannen i Trøndelag

Trööndelagen fylhkenålma



05.07.2019

Verneforskrift

§ 1 Formål

Formålet med Kråkvågsvaet-Grandfjæra-Bjugnfjorden marine verneområde er å ta vare på et område som inneholder truet, sjelden og sårbar natur, representerer bestemte typer natur og som har særskilt naturvitenskapelig verdi. Det er en målsetning å beholde verneverdiene uten større grad av ytre påvirkning. Området skal kunne tjene som referanseområde for forskning og overvåkning.

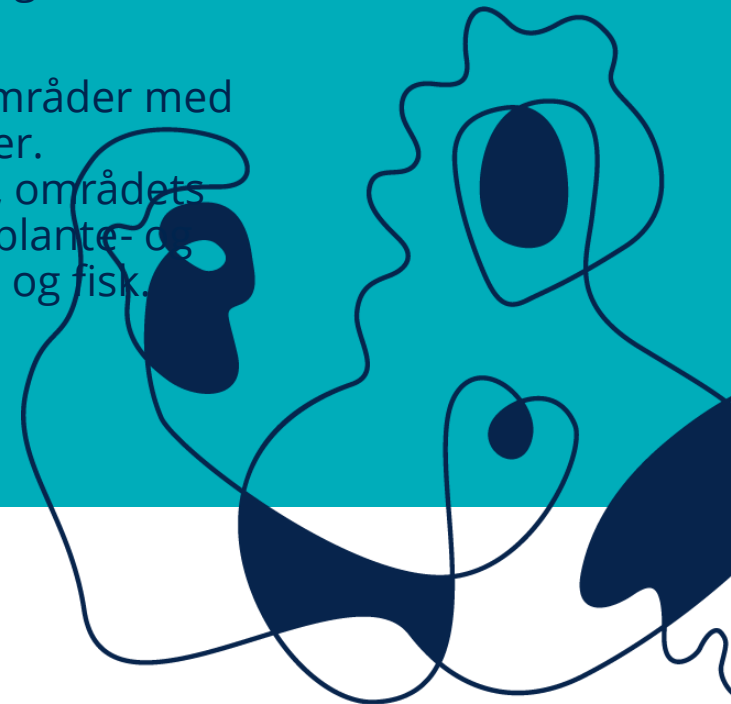
Kråkvågsvaet-Grandfjæra-Bjugnfjorden er et variert område bestående av store gruntområder med skjellsand- og mudderbunn, samt dypere partier bestående av rike tareskoger og koraller. Verneverdiene knyttes til bevaring av helheten i Kråkvågsvaet-Grandfjæra-Bjugnfjorden, områdets økologiske funksjon som med sine varierte naturtyper, gir et relativt rikt og mangfoldig plante- og dyreliv og som igjen gjør området til et svært viktig leve- og næringsøksområde for fugl og fisk.

Verneformålet knytter seg til overflaten, sjøbunnen og vannsøylen.



Fylkesmannen i Trøndelag

Trööndelagen fylhkenålma



Verneforskrift

§ 2. Geografisk avgrensning

Det marine verneområdet berører følgende gnr/bnr:

Bjugn kommune: 10/1, 10/7, 10/8, 10/9, 10/16, 10/17, 10/18, 10/21, 10/25, 11/1, 11/2, 11/4, 11/5, 11/6, 11/7, 11/8, 11/11, 11/14, 13/58, 15/1, 15/2, 15/4, 15/9, 15/47, 16/4.

Ørland kommune: 30/2, 30/6, 32/10, 32/63, 32/70, 32/120, 32/125, 59/1, 59/2, 59/4, 59/5, 59/46, 59/47, 59/49, 60/1, 60/2, 60/4, 60/5, 60/6, 60/8, 60/11, 60/12, 60/15, 60/20, 60/25, 60/26, 60/27, 60/41, 60/44, 60/49, 60/50, 60/52, 60/55, 60/62, 60/65, 60/67, 60/71, 60/74, 60/76, 60/84, 60/82, 60/85, 60/103, 60/104, 60/109, 60/112, 60/139, 60/157, 60/229, 60/368, 61/1, 63/1, 63/2, 63/6, 63/7, 63/8, 63/73, 63/89, 63/90, 64/2, 64/3, 64/4, 64/6, 64/8, 64/9, 64/13, 64/14, 64/15, 64/17, 64/20, 64/22, 64/23, 64/24, 64/26, 64/41, 64/60, 64/62, 69/44, 69/106, 69/107, 70/1, 70/2, 70/21, 73/1, 73/2, 73/3, 73/4, 73/5, 73/8, 73/10, 73/13, 73/16, 73/19, 74/24, 73/26, 73/27, 74/3, 74/4, 74/7, 74/30, 74/311, 74/344, 75/1, 75/2, 75/5, 75/6, 75/7, 75/10, 76/6, 76/7, 76/8, 76/24, 76/27, 76/35, 76/87, 999/2.

Det marine verneområdet dekker et sjøareal på **ca. 218 km²** (inkl. landareal i tidevannsonen opp til midlere høyvann (normal flo) med enkelte unntak jf. vernekart). Verneområdet omfatter overflaten, sjøbunnen og vannsøylen.

Grensen for det marine verneområdet går fram av kart datert Klima- og miljødepartementet Knekkpunktene skal koordinatfestes.


Verneforskriften med kart oppbevares i Bjugn og Ørland kommune og hos Fylkesmannen i Trøndelag, i Miljødirektoratet og i Klima og miljødepartementet.

Verneforskrift

§ 3. Vernebestemmelser

I det marine verneområdet må ingen foreta noe direkte eller indirekte som kan forringe verneverdiene angitt i verneformålet.

- a) Vegetasjonen, herunder tang, tare og andre marine planter, er vernet mot enhver form for skade og ødeleggelse. Planting av vegetasjon er forbudt.
- b) Dyrelivet i sjø er vernet mot skade og ødeleggelse. Utsetting av organismer er forbudt.
- c) Området er vernet mot tiltak som for eksempel etablering av ulike typer anlegg, utfylling, byggevirksomhet, utslipp av urensset ballastvann, plassering av konstruksjoner på sjøbunnen, andre varige eller midlertidige innretninger, legging av rørledninger og kabler, konsentrerte forurensningstilførsler, mudring, uttak og deponering av masse, sprengning, boring, utslipp av kjølevann fra land. Forsøpling er forbudt. Oppstillingen av tiltak er ikke uttømmende.



Fylkesmannen i Trøndelag

Trööndelagen fylhkenålma

Hva er ikke tillatt?

Eksempler

- Oppdrettsanlegg
- Høsting av tang og tare
- Skjellskraping
- Høsting av levende bløtdyr og pigghuder (eks. strandsnegl, kamskjell, sjøpølser, m.fl.)
- Uttak av masser og graving
- Utfyllinger

Aktiviteter som kan påvirke verneverdiene negativt



Foto: Fiskeridirektoratet



Foto: Geir Arne Røstum



Fylkesmannen i Trøndelag

Trööndelagen fylhkenålma

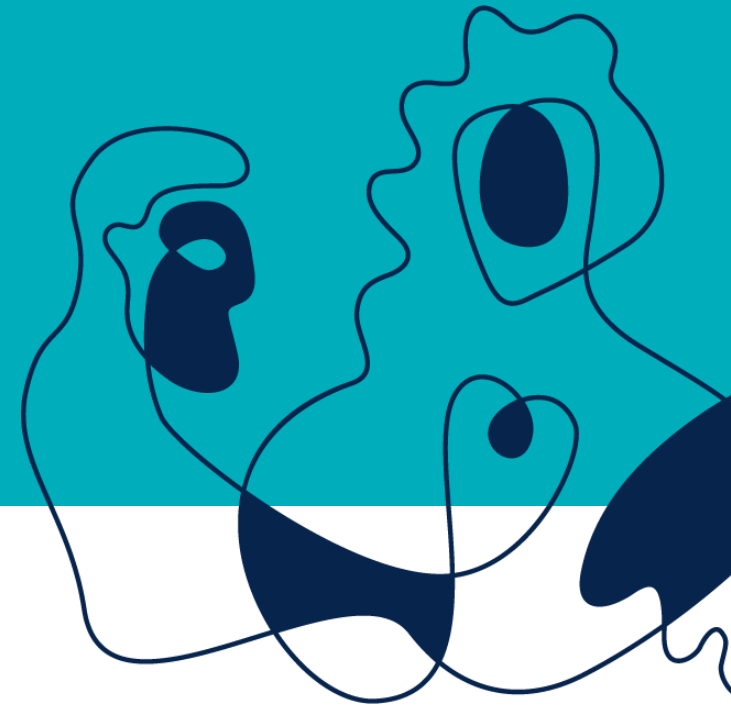
Verneforskrift

§ 4. *Generelle unntak fra vernebestemmelsene*

Hva er tillatt:

Bestemmelsene i § 3 er ikke til hinder for:

- a) Gjennomføring av militær operativ virksomhet og tiltak i forbindelse med ambulanse, politi-, brannvern-, oljevern-, rednings- og oppsynsvirksomhet, samt gjennomføring av skjøtsels- og forvaltningsoppgaver som er bestemt av forvaltningsmyndigheten. Unntaket gjelder ikke øvingsvirksomhet, likevel slik at eksisterende bruk av militære skyte- og øvingsområder er tillatt.
- b) Alminnelig ferdsel og bruk av fjæresonen, herunder friluftsliv, bålbrekking og undervisning, beiting, rydding av private båtstøer og båtutsett som ikke krever gravemaskin, sprengningsarbeid eller støyping.
- c) Ferdsel og oppankring av båt eller andre fartøyer.
- d) Etablering av mindre fortøyningsfester for småbåt, herunder anlegg av fastfortøyning og dragfortøyning. Fortøyningsmiddel må være i stein eller annet materiale som ikke forurensar.



Fylkesmannen i Trøndelag

Trööndelagen fylhkenålma

Verneforskrift

§ 4. Generelle unntak fra vernebestemmelsene

Hva er tillatt:

e) Høsting av viltlevende marine ressurser i samsvar med havressurslova og annet gjeldende lovverk, med unntak for:

- Skjellskraping og høsting av vegetasjon, herunder tang, tare og andre marine planter.
- Bruk av redskaper som slepes under fisket og som kan berøre bunnen.
- Høsting av levende bløtdyr og pigghuder.


f) Fiske i samsvar med lakse- og innlandsfiskloven.

g) Tradisjonell låsetting av fisk.

h) Jakt og fangst i samsvar med gjeldene lovverk.

i) Drift og vedlikehold av eksisterende sjømerker og andre navigasjonsinstallasjoner.

j) Drift og vedlikehold av eksisterende sjøkabler og nødvendig istandsetting ved akutt utfall.



Fylkesmannen i Trøndelag

Trööndelagen fylhkenålma

Verneforskrift

§ 4. Generelle unntak fra vernebestemmelsene *Hva er tillatt:*

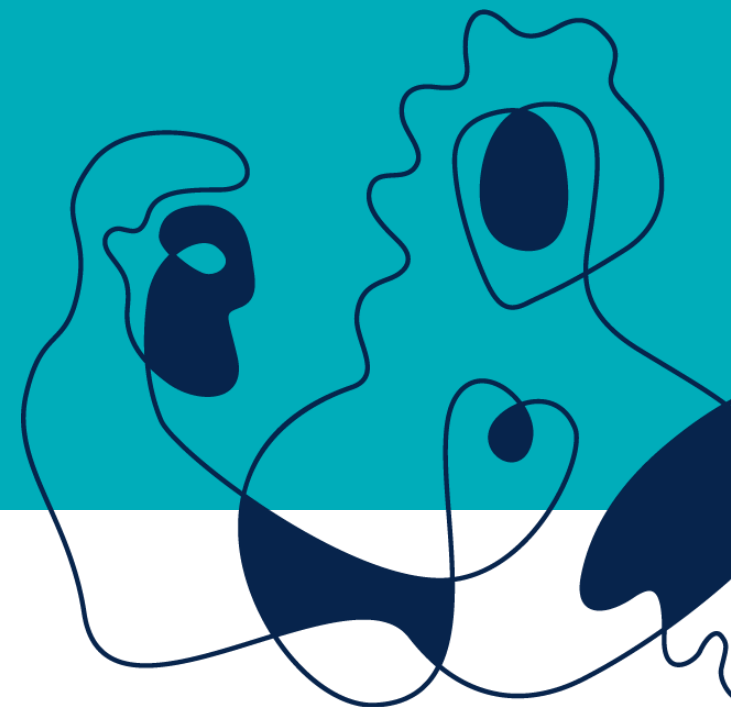
k) Drift og vedlikehold av eksisterende kloakkanlegg, vannledninger og andre eksisterende anlegg og innretninger.

l) Vedlikehold av eksisterende fortøyninger.

m) Oppgradering eller fornyelse av eksisterende sjøkabler for heving av spenningsnivå og økning av linjetverrsnitt når tiltaket ikke skader verneverdiene angitt i verneformålet nevneverdig.

n) Miljødirektoratet kan av hensyn til korallforekomster ved forskrift regulere eller forby virksomhet i det marine verneområdet.

o) Plukking av skjell, snegler og muslinger til eget bruk for grunneiere.



Fylkesmannen i Trøndelag

Trööndelagen fylhkenälma

Hva er tillatt?

Eksempler:

- Ferdsel i fjæra
- Bruk av båt, vannscooter o.l.
- Bålbrenning
- Plukke døde skjell
- Beite
- Rydding av båtstø
- Bygging av naust



Fylkesmannen i Trøndelag

Trööndelagen fylhkenälma



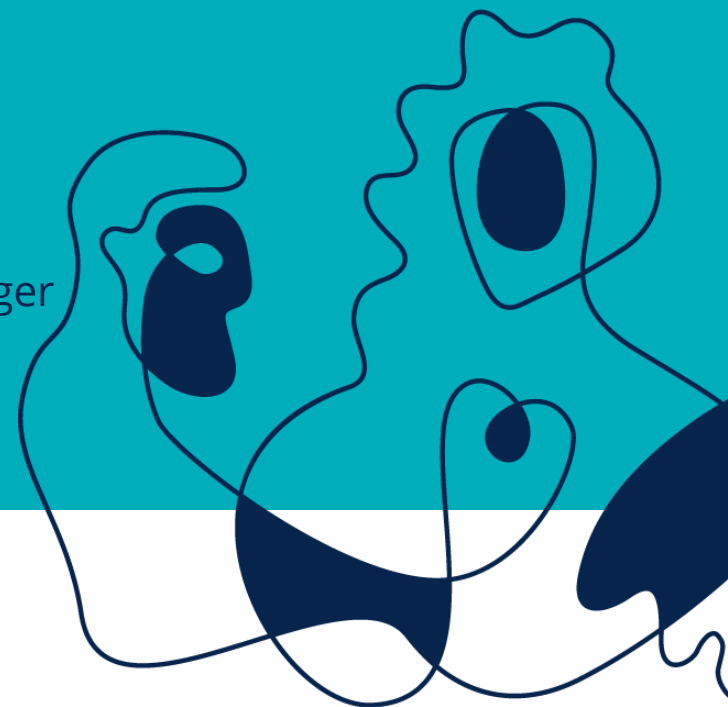
Foto: Lisa Ulsund

Verneforskrift

§ 5 Spesifiserte dispensasjonsbestemmelser

Forvaltningsmyndigheten kan etter søknad gi dispensasjon til:

- a) Oppføring av nødvendige navigasjonsinstallasjoner og andre farledstiltak for å trygge ferdsel til sjøs.
- b) Legging av kabler og rørledninger, og så langt som mulig samlet i korridorer.
- c) Oppgradering og eller fornyelse av sjøkabler som ikke faller under § 4.
- d) Nye kloakkanlegg.
- e) Tekniske tiltak som innebærer små inngrep på bunnen og som ikke påvirker de marine verneverdiene inkl. vannutskifting og strømforhold, herunder bl.a. flytebrygger og fortøyninger.
- f) Rydding og etablering av båtstø eller båtutlegg som krever bruk av gravemaskin, sprengning eller støyping.



Fylkesmannen i Trøndelag

Trööndelagen fylhkenålma

Verneforskrift

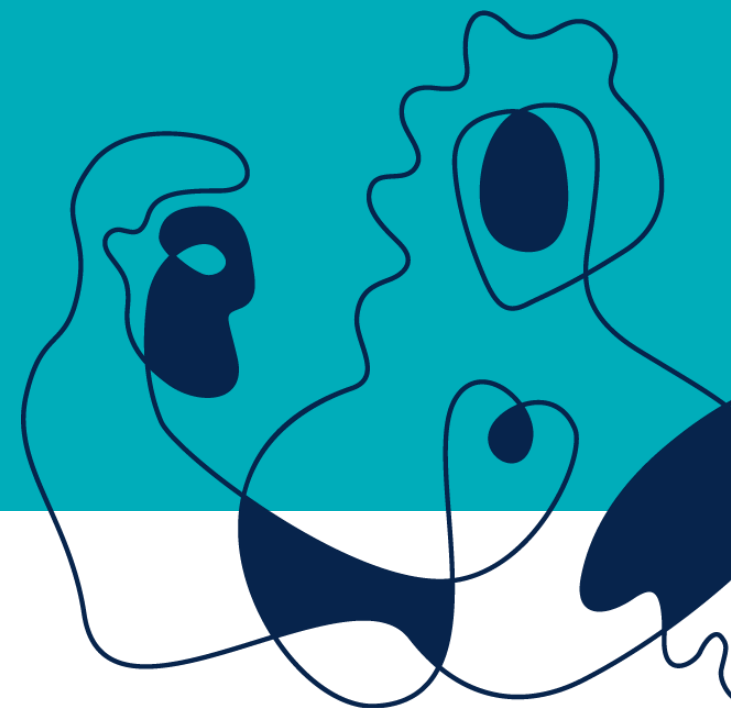
§ 5 Spesifiserte dispensasjonsbestemmelser

- g) Flytende bølgedempere i forbindelse med småbåtanlegg.
- h) Tilretteleggingstiltak for friluftsliv.
- i) Vedlikeholdsmudring.
- j) Mindre uttak av sand til eget bruk for grunneiere.
- k) Nødvendige forbygninger/erosjonssikring.
- l) Tipping av stein i forbindelse med jordbruksdrift.
- m) Istandsetting, skjøtsel og vedlikehold av kulturminner.
- n) Uttak av fremmede, introduserte arter.
- o) Høsting av tang og tare til eget bruk for grunneiere.



Fylkesmannen i Trøndelag

Trööndelagen fylhkenälma



05.07.2019

Verneforskrift

§ 6. Generelle dispensasjonsbestemmelser

Forvaltningsmyndigheten kan gjøre unntak fra forskriften dersom det ikke strider mot vernevedtakets formål og ikke kan påvirke verneverdiene nevneverdig, eller dersom sikkerhetshensyn eller hensynet til vesentlige samfunnsinteresser gjør det nødvendig, i samsvar med naturmangfoldloven § 48.

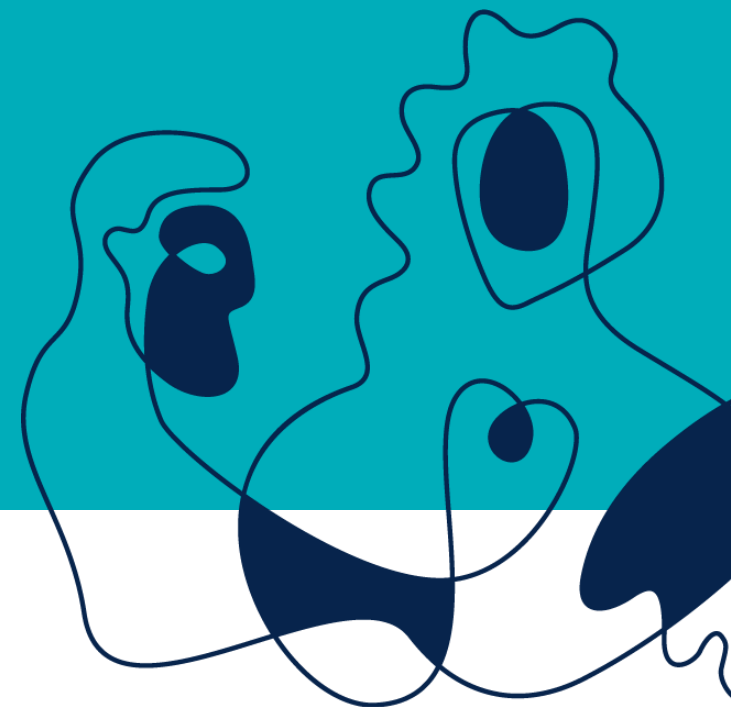
§ 7. Skjøtsel

Forvaltningsmyndigheten, eller den forvaltningsmyndigheten bestemmer, kan iverksette tiltak for å opprettholde eller oppnå den naturtilstanden som er formålet med vernet i samsvar med naturmangfoldloven § 47.



Fylkesmannen i Trøndelag

Trööndelagen fylhkenälma



05.07.2019

Verneforskrift

§ 8. Forvaltningsplan

Forvaltningsmyndigheten skal utarbeide en forvaltningsplan med nærmere retningslinjer for forvaltning, overvåkning og skjøtsel av det marine verneområdet. Forvaltningsplanen kan inneholde nærmere retningslinjer for gjennomføring av skjøtsel.

§ 9. Forvaltningsmyndighet

Miljødirektoratet fastsetter hvem som skal ha forvaltningsmyndighet etter denne forskriften.

§ 10. Rådgivende utvalg

Det kan opprettes et rådgivende utvalg for forvaltningen av verneområdet.

§ 11. Ikrafttredelse

Denne forskriften trer i kraft straks.



Fylkesmannen i Trøndelag

Trööndelagen fylhkenålma



05.07.2019

Erstatning - tidsløp

Vern vedtatt

4 mnd



Krav fra grunneiere/rettighetshavere (skriftlig til Fylkesmannen)

Senest 1 år



Tilbud om erstatning

6 mnd



melde i fra om ikke akseptert tilbud




Tingretten



Fylkesmannen i Trøndelag

Trööndelagen fylhkenålma



Hvem har krav på erstatning og hva har jeg krav på?

Hvem?

- Eier eller rettighetshaver i en eiendom (både helt og delvis innenfor vernegrensen)

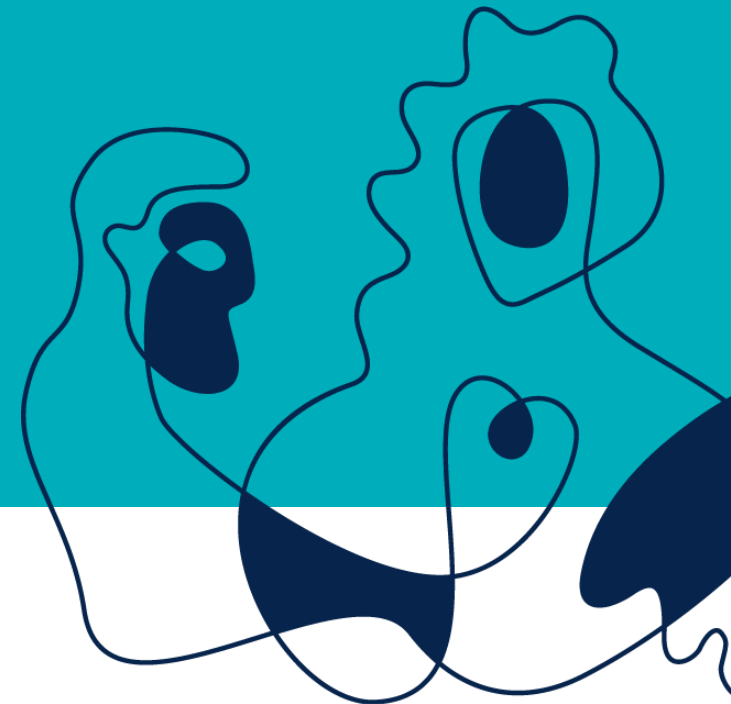
Hva?

- Når et vern gjør igangværende bruk vanskeligere eller umulig eks) uttak av sand for salg
- Bruk/aktivitet som man har fått tillatelse til før oppstart av verneprosess (26.06.2017)



Fylkesmannen i Trøndelag

Trööndelagen fylhkenålma



05.07.2019

Spørsmålsrunde



Foto: Erling Svensen



Foto: Erling Svensen



Foto: Akvaplan-niva



Foto: Lisa Ulsund



Fylkesmannen i Trøndelag

Trööndelagen fylhkenålma


Tidsplan

Tid	Aktivitet
25. Juni 2019	Informasjonsmøte Botngård
02. Juli 2019	Informasjonsmøte Brekstad
13. September 2019	Høringsfrist alle
01. Oktober 2019	Høringsfrist kommunene
November 2019	Møte referansegruppe
Desember 2019	Fylkesmannen sender sin innstilling til Miljødirektoratet sammen med oppsummering av alle innspill til høringen
2020	Miljødirektoratet sender sin innstilling til Klima- og miljødepartementet (KLD)
??	Kongen i statsråd vedtar etter innstilling fra KLD



Fylkesmannen i Trøndelag

Trööndelagen fylhkenålma



05.07.2019