


# Miljøtilskudd til jordbruket i Trøndelag

## 2018

Infoskriv til gårdbrukerne



**Miljøtilskuddene i jordbruket skal stimulere til god forvaltning av produksjonsarealene og kulturlandskapet slik at produksjonspotensial, miljøgoder og opplevelseskvaliteter sikres, vedlikeholdes og videreutvikles. Tilskuddene skal også bidra til å redusere erosjon og næringsavrenning til vassdrag og kyst, samt redusere bruken av plantevernmidler.**

Den digitale søkinga i Altinn åpnes 1. august. Når du lager søknaden så kan du ta inn tidligere innvilga søknad og bruke den som utgangspunkt for årets søknad. For å søke digitalt må du logge deg inn på **Altinn**, eller gå inn på heimesida til **Landbruksdirektoratet** og finne «[søk om regionalt miljøtilskudd](#)» under kolonnen «elektroniske tjenester». Dersom du vil søke på papir så fås søknadsskjema på landbrukskontoret, eller du kan skrive det ut fra Fylkesmannens heimeside. Papirsøknader med kartvedlegg skal sendes kommunen.

### **Mer informasjon**

Forskrift og detaljerte retningslinjer for miljøtilskuddene i Trøndelag finnes på fylkesmannens hjemmeside:

[www.fylkesmannen.no/trondelag](http://www.fylkesmannen.no/trondelag)

Spørsmål om ordningene og søknad kan også rettes til kommunen.

**Søknadsfrist 15. oktober**

Publ. 03.07.2018

## MILJØTILSKUDD 2018

Rett til Miljøtilskudd forutsetter en miljøinnsats ut over det som kan forventes ved vanlig jordbruksdrift og som er i samsvar med forutsetninger og krav i forskrifter og retningslinjer.

Dette er en kortfatta oppsummering av miljøtilskuddsordningene i Trøndelag. Utfyllende vilkår for hver enkelt ordning finnes i retningslinjene for regionalt miljøtilskudd, og kan lastes ned fra nettsidene til Fylkesmannen i Trøndelag

For å få miljøtilskudd må foretaket være berettiga produksjonstilskudd. Beitelag må være registrert i enhetsregisteret.

### §4 Slått/beite av lokalt verdifulle jordbrukslandskap



#### Slått av lokalt verdifulle jordbrukslandskap

«Øyer / holmer / veiløse områder» er overflate- eller fulldyrka arealer som ikke har vei-forbindelse.

«Areal med spesielle verdier

- «Setervoller» med seterbebyggelse eller spor etter seterbebyggelse. Miljøtilskudd gis til fulldyrka og overflatedyrka areal.


#### Beite av lokalt verdifulle jordbrukslandskap

«Øyer / holmer / veiløse områder» er innmarksbeite, overflate- eller fulldyrka arealer som ikke har veiforbindelse.

«Areal med spesielle verdier»

- Naturbeitemark og hagemark med verdi A eller B i Naturdatabasen. Områdene skal være godkjent av Fylkesmannen og ha godkjent skjøtelsesplan.
- Område verna som landskapsvernområde, naturreservat eller nasjonalpark. Områdene skal være godkjent av Fylkesmannen og ha godkjent skjøtelsesplan.
- Andre særlige viktige område med dokumenterte miljøverdier. Områdene skal være godkjent av Fylkesmannen og ha godkjent skjøtelsesplan.
- Setervoller: Omfatter setervoller med seterbebyggelse eller spor etter seterbebyggelse. Miljøtilskudd gis til innmarksbeite, fulldyrka og overflatedyrka areal.

### § 5 Skjøtsel av bratt areal



#### Slått av bratt areal

Dersom det er mer enn 20 dekar av det full- eller overflatedyrka slåtteeareale på driftsenheten som er brattere enn 1:5, kan det gis miljøtilskudd til slått på det bratte arealet. Arealer som kun blir beita er ikke berettiga tilskudd.

### §6 Skjøtsel av utvalgte naturtyper



#### Skjøtsel av slåttemark og skjøtsel av slåttemyr

Slått av areal på utvalgte naturtyper, slåttemark og slåttemyr gir mulighet for ekstra arealtilskudd. For å være berettiga tilskudd må arealene ha verdi A eller B, «svært viktig» eller «viktig» i Naturbasen, og ha skjøtelsesplan godkjent av Fylkesmannen.

### §7 Beite av kystlynghei



#### Beite av kystlynghei

Det gis tilskudd til sau og lam av utgangsau som går på vinterbeite på kystlynghei. Beiteområdet må ha skjøtelsesplan som beskriver kvaliteten og beitegrunnlag for området. Driftsopplegget må være godkjent av Mattilsynet.

### §8 Skjøtsel av biologisk verdifulle arealer



Slått eller beite av gammel ugjødsla kulturmark som har innslag av planter som er karakteristisk for gammel kulturmark. Slåtten skal gjøres med skjærende redskap. Beitinga skal starte tidlig og beitene skal framstå som godt brukt uten nevneverdig gammelgras. Tilskudd til slått gis kun til «overflate»- eller «fulldyrka» arealer, til beite gis tilskudd også til «innmarksbeite». Arealene må ikke være pløyd eller tilført mineralgjødning de siste 10 år.

## § 9 Friareal for kortnebbgås i Trøndelag



### Friareal for kortnebbgås. Høyt beitetrykk / Middels beitetrykk / Lavt beitetrykk

Det gis miljøtilskudd for ikke å jage bort kortnebbgås fra grasareal våren 2019. Ordninga gjelder utvalgte områder i kommunene Steinkjer, Levanger, Verdal, Inderøy, Verran, Snåsa og Overhalla. Arealer som kan få tilskudd må ha vært beita av kortnebbgås i 2018. Tilskuddet har tre satser, en for «høyt beitetrykk» som kun gjelder for de med avtaler med Fylkesmannen. Satsene «lavt-» og «middels beitetrykk» har krav til hvor hardt nedbeita det er. I avtaleområdene kan det søkes om underkultur på korn i tilskuddsklasse «lav sats».


## § 10 Setring



### Setring

Det gis miljøtilskudd til foretak som har hele eller deler av sin melkeproduksjon på seter, og der melka leveres til meieri, eller videreføres på setra. Tilskuddet gis for melkeproduksjon og/eller foredling. Små setrer med 2-5 kyr må ha både melkeproduksjon og foredling for å være berettiga tilskudd. Tilskuddet skiller mellom setring minimum 4-5, eller setring minimum 6 uker.

## § 11 Skjøtsel til freda kulturminner



### Skjøtsel av gravfelt / Skjøtsel av andre automatisk freda kulturminner

Det gis miljøtilskudd til slått eller beiting av gravfelt og andre automatisk freda kulturminner, Det er en forutsetning at kulturminnene er registrert i offentlige arkiver/register.

## § 12 ingen eller utsatt jordarbeiding



### Utsatt jordarbeiding

Det gis miljøtilskudd dersom en utsetter jordarbeidinga til våren på kornarealer og noen andre radsådde ettårige vekster, for arealer med erosjonsrisiko «lav», «middels», «stor» og «svært stor». «Prioriterte områder» har høyere sats for erosjonsklasse «lav» og «middel». Oversiktskart over «prioriterte områder», se [www.gint.no/landbruk](http://www.gint.no/landbruk).

## § 13 grasdekt vannvei i åpenåker og grasbelte mellom åker og vassdrag/vegetasjonssone



### Grasdekt vannvei i åpen åker

Det gis miljøtilskudd til grasdekt vannveg. Dette er permanent gras eller ettårig gras i terrengsenkninger og daler, der overflatevann gir fare for erosjon.

### Vegetasjonssone (grasbelte)

Det gis miljøtilskudd til grasbelte på dyrkajorda mellom åker og vassdrag for å holde tilbake jordpartikler. Grasbeltet må være minst 10 meter bredt, og skal være godt etablert på høsten.

## § 14 Spredning vår/vekstsesong og bruk av tilførselsslange



### Spredning vår og vekstsesong

Det kan gis miljøtilskudd når all husdyrgjødsel som blir brukt på foretaket blir spredd om våren eller i vekstsesongen, før 10. august.

### Bruk av tilførselsslanger til husdyrgjødselspredning

Det gis miljøtilskudd når husdyrgjødsel blir transportert gjennom slange til spredder på dyrkajorda, i stedet for tankvogn. Det forutsettes spredning av all husdyrgjødsel på foretaket før 10. august

### Nedlegging/nedfelling av gjødsel

Det gis miljøtilskudd til nedfelling/nedlegging av gjødsel i eng. Tilskudd forutsetter spredning av all husdyrgjødsel på foretaket før 10. august, med denne metoden.

## § 15 Ugrasharving



### Ugrasharving

Det gis miljøtilskudd til kornarealer der frøgras bekjempes med ugrasharving i stede for ved bruk av kjemiske plantevernmidler.

## §16 Organisert beitebruk



### Organisert beitebruk

Det gis miljøtilskudd til drift av beitelag for å fremme organisert beitebruk, og for å få god utnyttning av utmarksbeiter. Tilskuddsordningen gjelder for beitelag med sau og lam, geit, hest og storfe som beiter i utmark i minst fem uker. Søknadsfrist 1. november.

**Miljøtilskudd 2018**  
**Kulturlandskap, biologisk mangfold, kulturmiljøer, kulturminner og avrenning**

Forskrift og retningslinjer	Kode i tilskuddsbrev		Enhet	Foreløpig* sats, kr
§ 4		<b>Slått av lokalt verdifulle jordbrukslandskap</b>		
	1.1.1	Øyer / holmer / vegløse områder	daa	250
	1.1.1	Arealer med spesielle verdier, setervoller	daa	250
§ 4		<b>Beite av lokalt verdifulle jordbrukslandskap,</b>		
	1.1.2	Øyer / holmer / vegløse områder	daa	150
	1.1.2	Areal med spesielle verdier, beiting, setervoller	daa	150
§ 5		<b>Skjøtsel av bratt areal,</b>		
	1.2.4	Eng brattere enn helning 1:5, slått	daa	130
§ 6		<b>Skjøtsel utvalgte naturtyper</b>		
	2.3.7	Skjøtsel av slåttemark	daa	1000
	2.3.8	Skjøtsel av slåttemyr	daa	1000
§ 7		<b>Beite av kystlynghei</b>		
	2.4.10	Vinterbeiting av kystlynghei med utgangersau	dyr	150
§ 8		<b>Skjøtsel av biologisk verdifulle arealer</b>		
	2.4.12	Slått av biologisk verdifulle arealer	daa	150
	2.4.13	Beite av biologisk verdifulle arealer	daa	75
§ 9		<b>Friareal for gås</b>		
	2.4.14	Høgt beitetrykk	daa	750
	2.4.14	Middels beitetrykk	daa	350
	2.4.14	Lavt beitetrykk	daa	160
§ 10		<b>Setring</b>		
	3.6.18/19	Enkeltseter/Felleseter med melkeproduksjon, minimum 6 uker	seter	50000
	3.6.18/19	Enkeltseter /Felleseter med melkeproduksjon, minimum 4 uker	seter	45000
	3.6.20/21	Enkeltseter/ Felleseter med foredling	seter	10000
§ 11		<b>Automatisk fredede kulturminner</b>		
	3.6.21	Skjøtsel av gravfelt, slått	daa	1000
	3.6.21	Skjøtsel av gravfelt, beite	daa	200
	3.8.26	Skjøtsel av andre automatisk fredede kulturminner, slått	daa	1000
	3.8.26	Skjøtsel av andre automatisk fredede kulturminner, beite	daa	200
§ 12		<b>Ingen eller utsatt jordarbeiding i «prioriterte områder»</b>		
	5.11.31	Lav erosjonsrisiko	daa	60
	5.11.31	Middels erosjonsrisiko	daa	60
	5.11.31	Stor erosjonsrisiko	daa	150
	5.11.31	Svært stor erosjonsrisiko	daa	190
§ 12		<b>Ingen eller utsatt jordarbeiding i «andre områder»</b>		
	5.12.44	Lav erosjonsrisiko	daa	20
	5.12.44	Middels erosjonsrisiko	daa	20
	5.12.44	Stor erosjonsrisiko	daa	150
	5.12.44	Svært stor erosjonsrisiko	daa	190
§ 13		<b>Grasdekt vannvei / vegetasjonssone</b>		
	5.12.49	Grasdekt vannvei i åpenåker på minst 10m bredde	meter	35
	5.11.38	Vegetasjonssone på minst 10m bredde	meter	35
§ 14		<b>Miljøvennlig spredning av husdyrgjødsel</b>		
	6.13.57	Bruk av tilførselsslanger	daa	30
	6.13.59	Spredning vår og vekstsesong, før 10. august	daa	20
	6.13.	Nedlegging/nedfelling i eng	daa	25
§ 15		<b>Ugrasharving i konvensjonell kornproduksjon</b>		
	7.14.60	Ugrasharving i kornareal	daa	60
§ 16		<b>Drift av beitelag (organisert beitebruk) søknadsfrist 1. nov.</b>		
	1.2.5	Hest/storfè	dyr	31
	1.2.5	Sau/geit	dyr	21

\*alle tilskuddssatser er foreløpige og kan justeres av fylkesmannen etter at søknadsomfanget er klar