



Kart til avtale/ høring

# Moldberget naturreservat

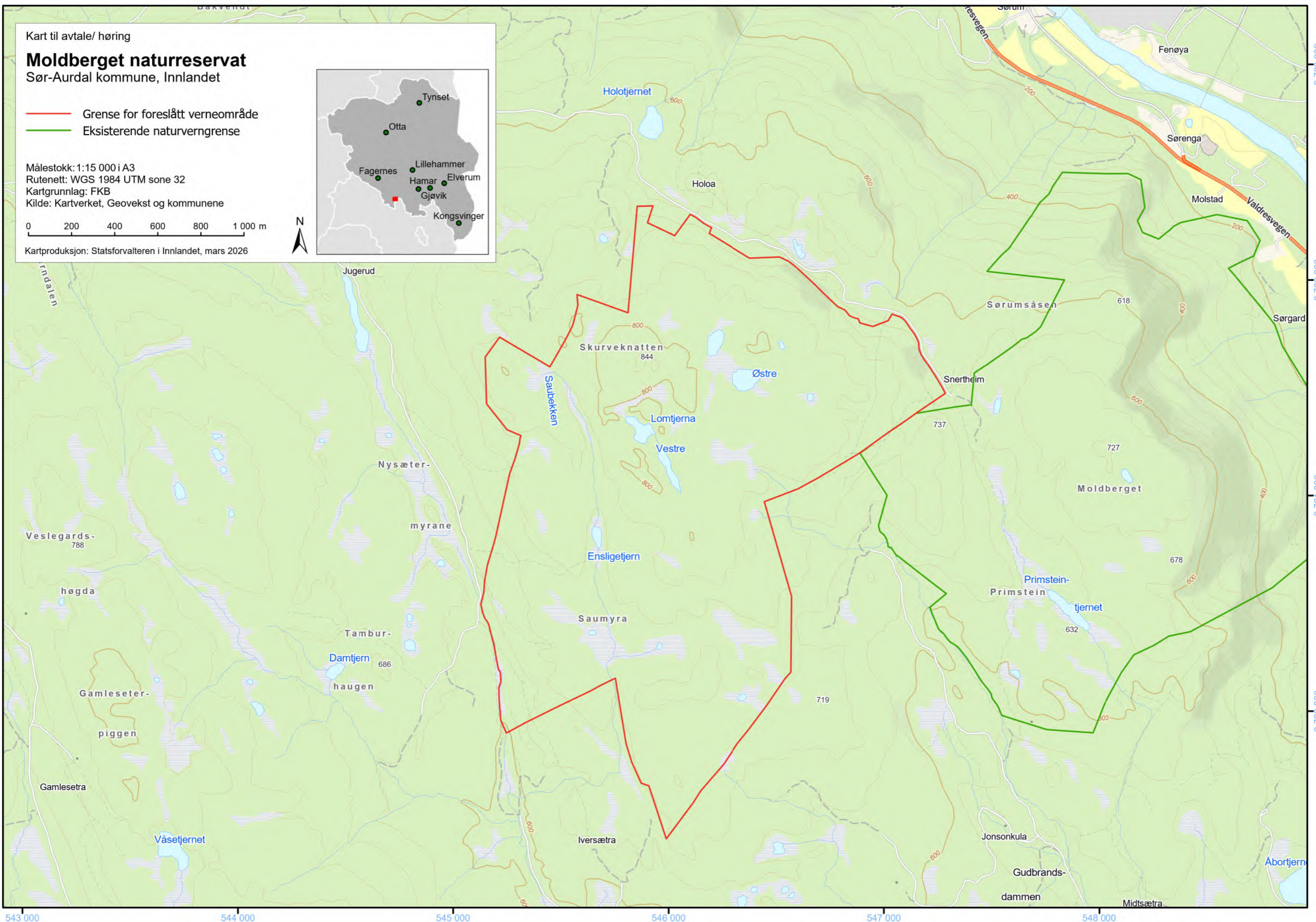
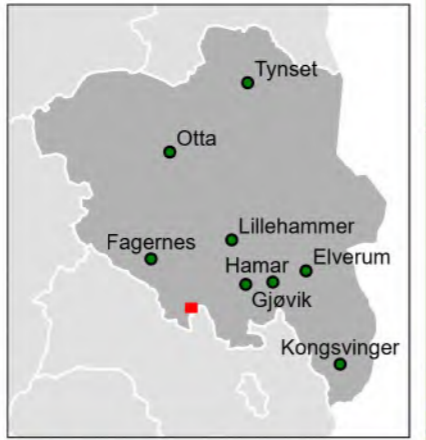
Sør-Aurdal kommune, Innlandet

-  Grense for foreslått verneområde
-  Eksisterende naturvern grense

Målestokk: 1:15 000 i A3  
Rutenett: WGS 1984 UTM sone 32  
Kartgrunnlag: FKB  
Kilde: Kartverket, Geovekst og kommunene

0 200 400 600 800 1 000 m

Kartproduksjon: Statsforvalteren i Innlandet, mars 2026



543 000 544 000 545 000 546 000 547 000 548 000

6 723 000 6 722 000 6 721 000 6 720 000

Denne forskriften vil tilrås til Miljødirektoratet som en endringsforskrift, men legges ut på høring med “spor endringer” slik at man bedre ser endringene i eksisterende forskrift for Moldberget NR

## Forskrift om vern av Moldberget naturreservat, Sør-Aurdal kommune, ~~Oppland~~Innlandet

### § 1.(formål)

Formålet med Moldberget naturreservat er å bevare et forholdsvis urørt skogområde med en god høydegradient i form av en velutviklet sørboreal blandingskog -som overgår i nordboreal, høyereliggende gammel granskog med en god høydegradient. Videre er formålet med naturreservatet å bevare et område med særlig verdi for biologisk mangfold i form av naturtyper, økosystemer, plante- og dyrearter og naturlige økologiske prosesser.

Naturreservatet er variert og har et relativt rikt artsmangfold, inkludert en del sjeldne og trua arter. Spesielt verdifullt er også forekomsten av lavtliggende, produktiv og grovvokst bærlyngskog. Gammel skog av denne typen er sjelden i regionen. I partier finnes store mengder død ved med god kontinuitet. Det er en målsetting å beholde verneverdiene i mest mulig urørt tilstand, og eventuelt videreutvikle dem.

### § 2.(geografisk avgrensing)

Naturreservatet berører følgende gnr./bnr.: Sør-Aurdal kommune: 72/3, 72/4, 74/7, 74/9, 74/13, 74/14, 74/16, 74/35, 74/36, 74/42, 74/45, 74/46, 74/60, 74/122 og 74/149.

Naturreservatet dekker et totalareal på ca. 3390-6707 dekar. Grensene for naturreservatet går fram av vedlagte verne kart i målestokk 1:20 000 datert Klima- og miljødepartementet desember 2014 dato. De nøyaktige grensene for naturreservatet skal avmerkes i marka. Knekkpunktene skal koordinatfestes.

~~Verneforskriften med kart oppbevares i Sør-Aurdal kommune, hos Fylkesmannen i Oppland, i Miljødirektoratet og i Klima- og miljødepartementet.~~

### § 3.(vernebestemmelser)

I naturreservatet må ingen foreta noe som forringer verneverdiene angitt i verneformålet.

For naturreservatet gjelder følgende vernebestemmelser:

- a. Vegetasjonen, herunder døde busker og trær, er vernet mot skade og ødeleggelse. Det er forbudt å fjerne planter og sopp (inkludert lav) eller deler av disse fra naturreservatet. Planting eller såing av trær og annen vegetasjon er forbudt.
- b. Dyrelivet, herunder reirplasser og hiområder, er vernet mot skade, ødeleggelse og unødig forstyrrelse. Utsetting av dyr er forbudt.
- c. Det må ikke iverksettes tiltak som kan endre naturmiljøet, som f.eks. oppføring av bygninger, anlegg, gjerder, andre varige eller midlertidige innretninger, parkering av campingvogner, brakker e.l., opplag av båter, framføring av luftledninger, jordkabler, kloakkledninger, bygging av veier, drenering eller annen form for tørrlegging, uttak, oppfylling eller lagring av masse, utføring av kloakk eller andre konsentrerte forurensningstilførsler, henleggelse av avfall, gjødsling, kalking eller bruk av kjemiske bekjempingsmidler. Forsøpling er forbudt. Oppstillingen av tiltak er ikke uttømmende.
- d. Bruk av naturreservatet til idrettsarrangementer eller andre større arrangementer er forbudt.

Denne forskriften vil tilrås til Miljødirektoratet som en endringsforskrift, men legges ut på høring med “spor endringer” slik at man bedre ser endringene i eksisterende forskrift for Moldberget NR

e. Bålbrenning er forbudt.

#### § 4.(generelle unntak fra vernebestemmelsene)

Vernebestemmelsene i § 3 annet ledd er ikke til hinder for:

- a. Beiting.
- b. Sanking av bær og matsopp.
- c. Jakt, fangst og fiske i samsvar med gjeldende lovverk.
- d. Oppsetting av midlertidige, mobile jakttårn for storviltjakt.
- e. Felling av store rovdyr i samsvar med gjeldende lovverk.
- f. Vedlikehold av eksisterende bygninger, stier-og andre anlegg og innretninger i henhold til tilstand på vernetidspunktet.
- g. Brenning av bål med tørrkvist fra bakken eller medbrakt ved i samsvar med gjeldende lovverk.
- h. Etablering av saltplasser for bufe og hjortevilt.

#### § 5.(regulering av ferdsel)

All ferdsel skal skje varsomt og ta hensyn til vegetasjon, dyreliv og kulturminner.

For naturreservatet gjelder følgende bestemmelser om ferdsel:

- a. Motorferdsel til lands og til vanns er forbudt, herunder landing og start med luftfartøy.
- b. Bruk av sykkel, hest og kjerre, samt ridning er forbudt.

#### § 6.(generelle unntak fra ferdselsbestemmelsene)

Ferdselsbestemmelsene i § 5 er ikke til hinder for gjennomføring av militær operativ virksomhet og tiltak i forbindelse med ambulanse-, politi-, brannvern-, rednings- og oppsynsøyemed, samt gjennomføring av skjøtsels- og forvaltningsoppgaver som er bestemt av forvaltningsmyndigheten. Unntaket gjelder ikke øvingsvirksomhet.

Ferdselsbestemmelsene i § 5 annet ledd er ikke til hinder for:

- a. Nødvendig motorferdsel i forbindelse med uttransport av syke og skadde bufe. Kjøretøy som benyttes skal være skånsomt mot markoverflaten. Det skal gis melding til ansvarlig oppsyn for verneområdet i forkant av kjøring.
- b. Nødvendig uttransport av felt elg og hjort med lett beltekjøretøy som ikke setter varige spor i terrenget.
- c. Bruk av hest for uttransport av felt elg og hjort og for uttransport og tilsyn av beitedyr.
- d. ~~Nødvendig motorferdsel i forbindelse med utfrakt av tømmer fra områder på eiendommen gnr./bnr. 74/36 gjennom eiendommen gnr./bnr. 74/42 langs eksisterende trasé angitt på vernekartet.~~

Denne forskriften vil tilrås til Miljødirektoratet som en endringsforskrift, men legges ut på høring med “spor endringer” slik at man bedre ser endringene i eksisterende forskrift for Moldberget NR ~~ed.~~ Landing og start med Forsvarets luftfartøy.

#### § 7.(spesifiserte dispensasjonsbestemmelser)

Forvaltningsmyndigheten kan etter søknad gi dispensasjon til:

- a. Tiltak i forbindelse med forvaltning av vilt og fisk.
- b. Oppsetting av gjerder og sanketrøer i forbindelse med beiting.
- c. Gjenoppføring av bygninger, anlegg og innretninger som er gått tapt ved brann eller naturskade.
- d. ~~Merking, rydding og vedlikehold av eksisterende stier.~~
- e. Etablering av nye stier og skiløyper og annen enkel tilrettelegging for friluftsliv så lenge naturmiljøet ikke blir skadelidende.
- f. Rydding av kratt langs gamle ferdselsveger for bruk i forbindelse med nødvendig uttransport av felt elg og hjort.
- g. Nødvendig uttransport av felt elg og hjort med andre kjøretøy enn lett beltekjøretøy som nevnt i § 6 andre ledd bokstav b
- gh. Istandsetting, vedlikehold og skjøtsel av kulturminner.
- hi. Ridning langs bestemte traseer.
- ij. Avgrenset bruk av naturreservatet for aktiviteter nevnt i § 3 d.
- jk. Øvingskjøring til formål nevnt i § 6 første ledd.
- kl. Nødvendig motorferdsel i forbindelse med aktiviteter etter § 4 f og h og § 7 a, b, c, e og gh.

#### § 8.(generelle dispensasjonsbestemmelser)

Forvaltningsmyndigheten kan gjøre unntak fra forskriften dersom det ikke strider mot vernevedtakets formål og ikke kan påvirke verneverdiene nevneverdig, eller dersom sikkerhetshensyn eller hensynet til vesentlige samfunnsinteresser gjør det nødvendig, jf. naturmangfoldloven § 48.

#### § 9.(skjøtsel)

Forvaltningsmyndigheten, eller den forvaltningsmyndigheten bestemmer, kan iverksette tiltak for å opprettholde eller oppnå den natur- og kulturtilstanden som er formålet med vernet, jf. naturmangfoldloven § 47.

#### § 10.(forvaltningsplan)

Det kan utarbeides forvaltningsplan med nærmere retningslinjer for forvaltning av naturreservatet. Forvaltningsplanen kan inneholde nærmere retningslinjer for gjennomføring av skjøtsel.

#### § 11.(forvaltningsmyndighet)

*Utkast verneforskrift til avtale og høring – 25. mars 2026, Alexandra Abrahamson, Statsforvalteren i Innlandet*

*Denne forskriften vil tilrås til Miljødirektoratet som en endringsforskrift, men legges ut på høring med “spor endringer” slik at man bedre ser endringene i eksisterende forskrift for Moldberget NR*

~~Miljødirektoratet fastsetter hvem som skal ha forvaltningsmyndighet etter denne forskriften.~~  
[Navn]er forvaltningsmyndighet etter denne forskriften.

§ 12.(ikrafttredelse)

Denne forskriften trer i kraft straks.