Landbruksdirektoratet
Eanandoallodirektoráhtta

Statsforvalteren I Østfold Buskerud Oslo Og Akershus
Postboks 325
1502 Moss

Vår dato:	11.09.2026
Vår referanse:	26/1539- 9
Dykkar dato:	
Dykkar referanse:	

Regionale miljøtilskot i jordbruket - Informasjon om søknadsomgangen 2026

Tysdag 15. september opnar søknadsomgangen for regionale miljøtilskot i jordbruket (RMP). I dette brevet finn de viktig informasjon om årets søknadsomgang.

Oppdaterte rettleiarar og informasjon på nettsidene
Nettsidene til Landbruksdirektoratet er oppdatert med informasjon retta mot både søkjarar og sakshandsamarar. Rettleiaren for søkjar er oppdatert for årets søknadsomgang og vert publisert på våre nettsider innan søknadsomgangen opnar. Det er veldig nyttig for sakshandsamarane i kommunane å gjere seg kjent med denne, då mange av spørsmåla søkjarane har er forklart i nettopp denne rettleiaren.

Nytt om fagsystemet eStil-RMP
Fagsystemet er flytta til ny applikasjonsplattform, Nais. Det har vore ei omfattande og arbeidskrevjande omlegging. Vi håpar at vi har fått luka ut alle feil som har dukka opp i samband med dette, men ta kontakt om de oppdagar eller får tilbakemeldingar om feil i fagsystemet. Vi ber om at de melder dette som vanleg til miljoorakelet@landbruksdirektoratet.no

I fagsystemet har vi nokre viktige endringar å melde om:

Offisielle varslingsadresser i eStil
I både søknaden om regionalt miljøtilskot og søknaden om tilskot til organisert beitebruk er felta for mobilnummer og e-postadresse fjerna. Frå no av vil eStil bruke dei offisielle varslingsadressene som er registrert på føretaket i Brønnøysundregistrene til å sende søknadskvittering og vedtaksbrev. Søkjaren blir informert om dette i sjølve søknaden, på sida «Grunnopplysningar».

Ny knapp for å vise kart
I søknaden om regionalt miljøtilskot er det på søkjaren si hovudside lagt til ein ny knapp, «Vis kart». Kartet blir tilgjengeleg når søkjaren har sendt inn søknaden og vil vere synleg fram til søknadsfristen. Føremålet er at søkjaren enkelt skal kunne sjå kva for tiltak som er teikna inn og søkt om i kartet, utan å måtte gjenopne sjølve søknaden.

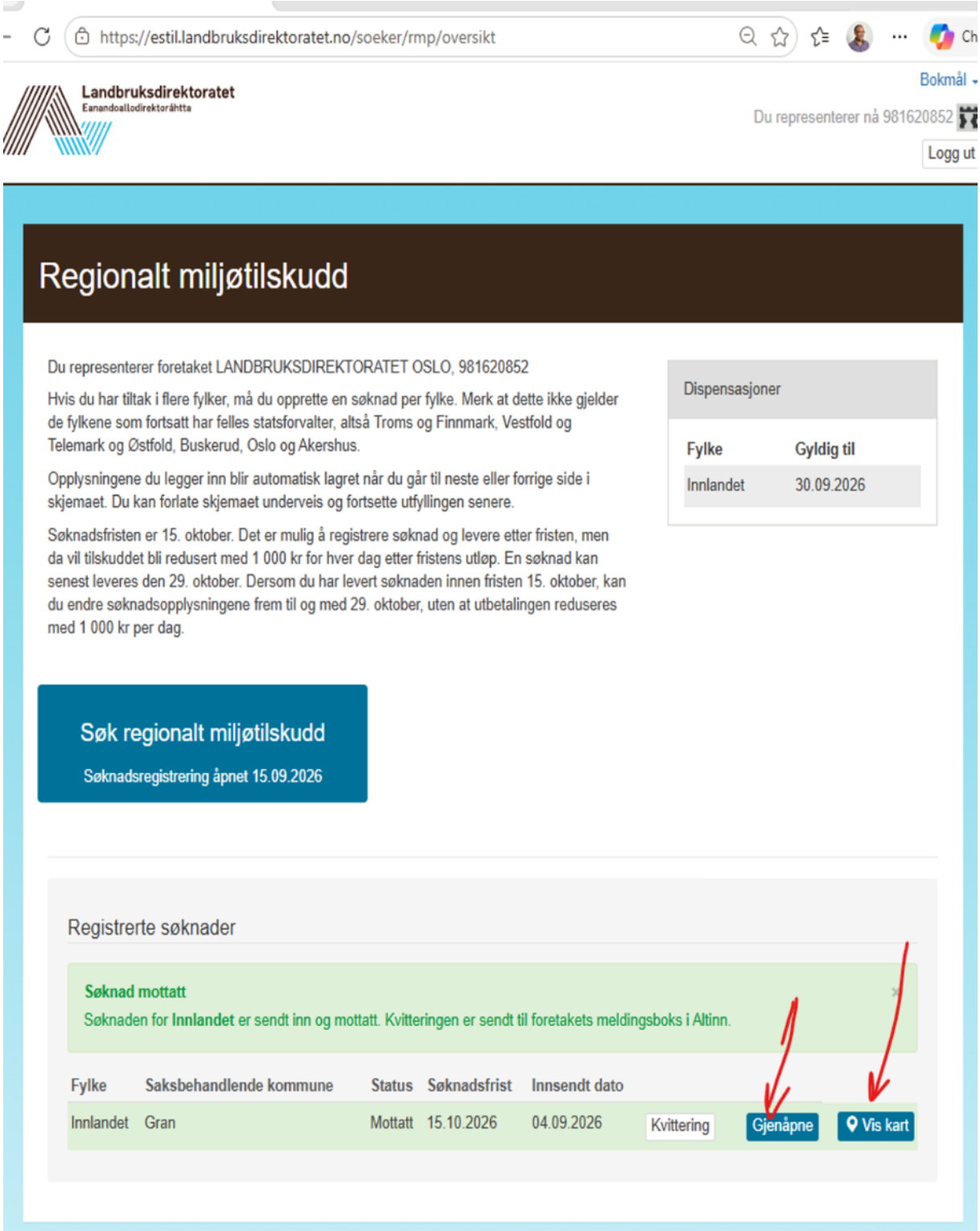

<u>Melding når ein innlevert søknad vert gjenopna</u>
I både søknaden om regionalt miljøtilskot og søknaden om tilskot til organisert beitebruk vil det no komme ei melding når ein gjenopnar ein søknad med status «Mottatt».

Meldinga står på alle sidene i søknaden:

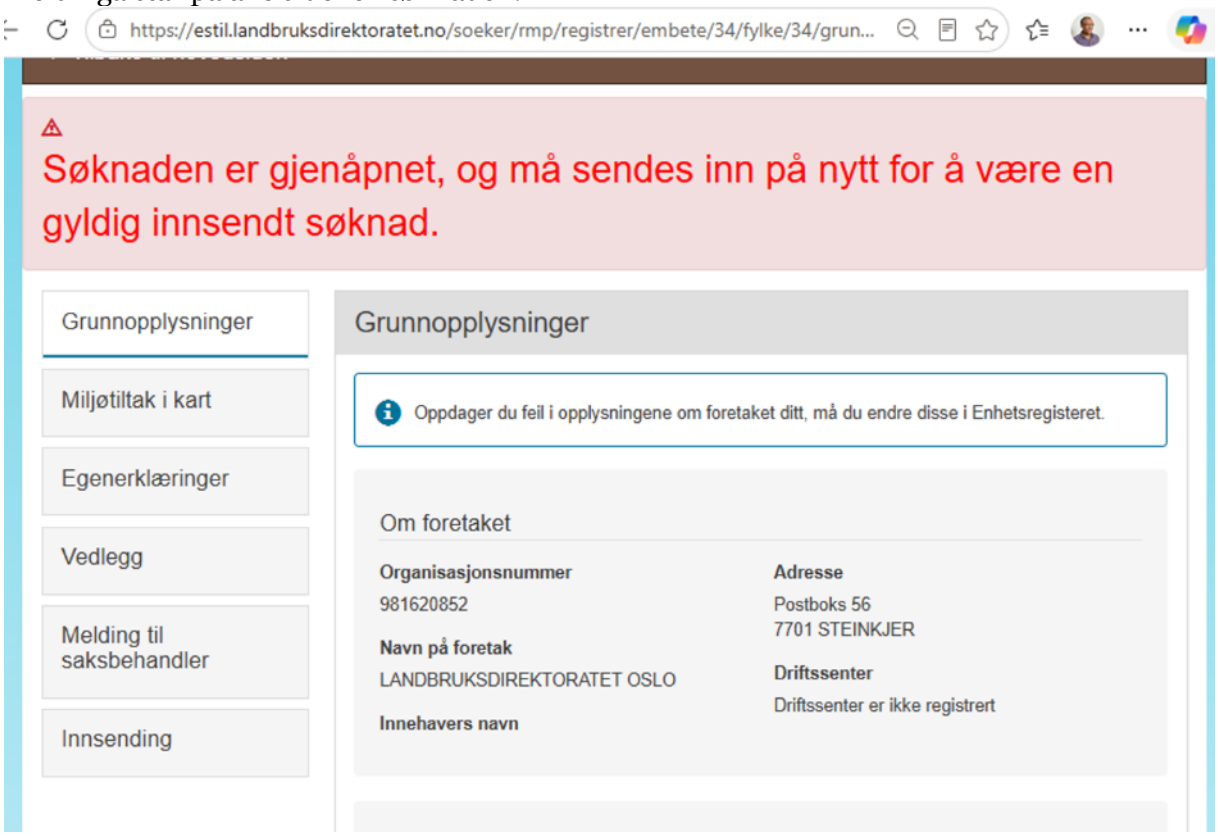

<u>RMP-kartet</u>
Det er tatt inn fleire nye kartlag for søknadsomgangen 2026. Vi har fått inn verdsarvområda (ARV), utvalde kulturlandskap (UKL), marin grense og gards- og bruksnummer. I tillegg er det tatt inn regionale kartlag. I Rogaland er det tatt inn kartlaget *Tilrettelegging for hekke- og beiteområder for fugl*, i Trøndelag *Gås – prioriterte områder* og i Troms og Finnmark – *jordbruksregioner*. Vi ser ikkje vekk frå at det er mogleg å ta inn fleire regionale kart om det er ønskeleg. Ta kontakt om de har ferdige wms'ar som gjer det lett å hente dei inn i RMP-kartet. Vi har dessverre ikkje hatt kapasitet til å ta inn fleire enn desse tre regionale karta til denne søknadsomgangen.

Det er innført «klipping» mot Naturbase for til tiltaka skjøtsel av slåttemark, slåttemyr og kystlynghei. Frå i år vil ein berre få lovleg område på desse registreringane i Naturbase og det som vert teikna utanom registreringane vert klippa vekk.

Vi har lagt ut ein forbetra funksjon som skal vise kva som vart teikna inn av søkjar og kva endringar som er gjort av sakshandsamar. Vi håpar dette vil vere med på å trygge sakshandsamarane på å gjere endringar i kartet og ikkje berre i skjemaet, samtidig som det er fint for søkjar at deira versjon også ligg lagra i kartet. I dømet under er arealet på tiltaket spreiing av all husdyrgjødsel om våren/vekstsesongen redusert med 2 dekar av sakshandsamar. Slik ser det ut med vanleg visning for sakshandsamar:

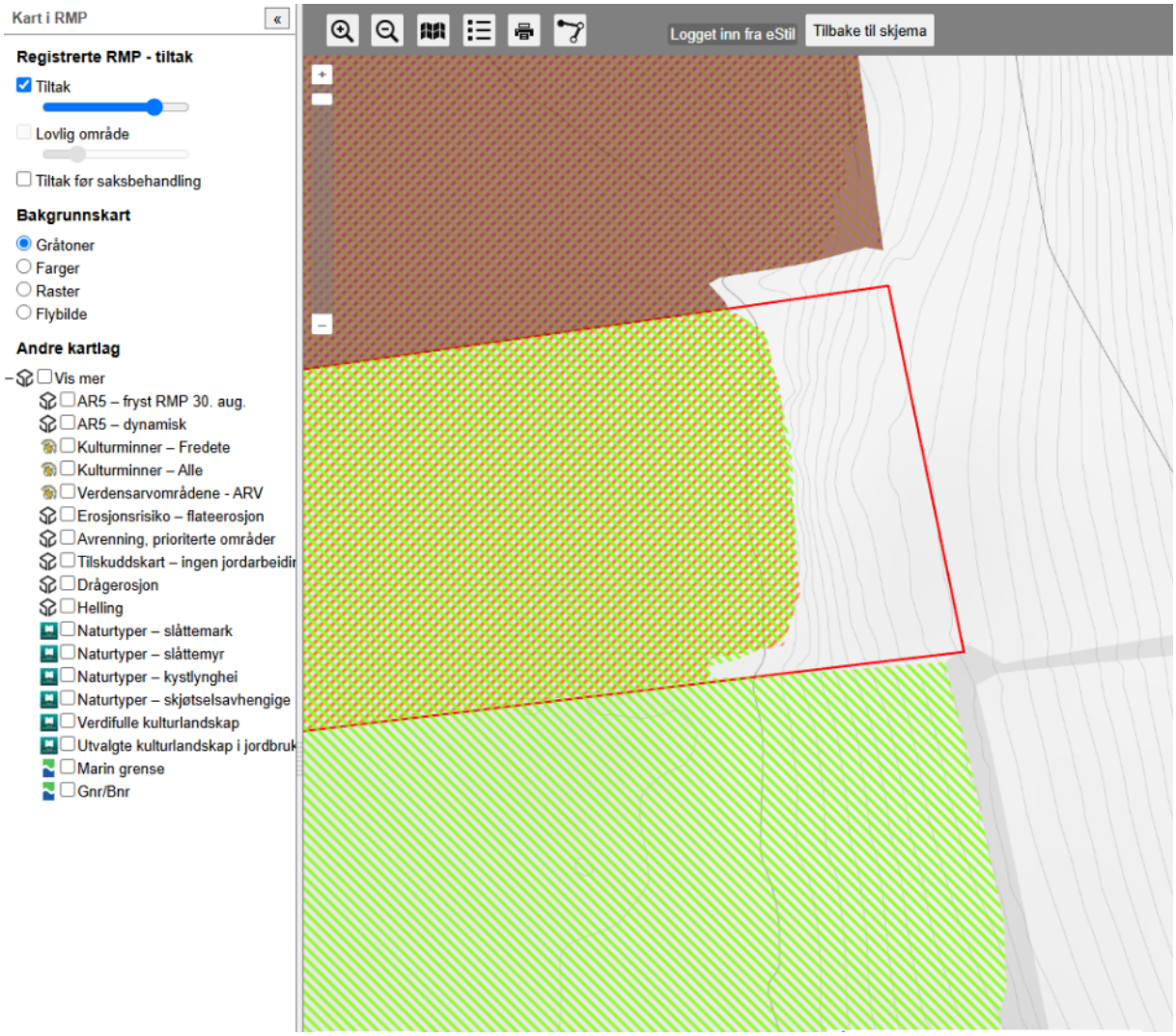

Og slik ser det ut når ein hakar av for «tiltak før sakshandsaming»:

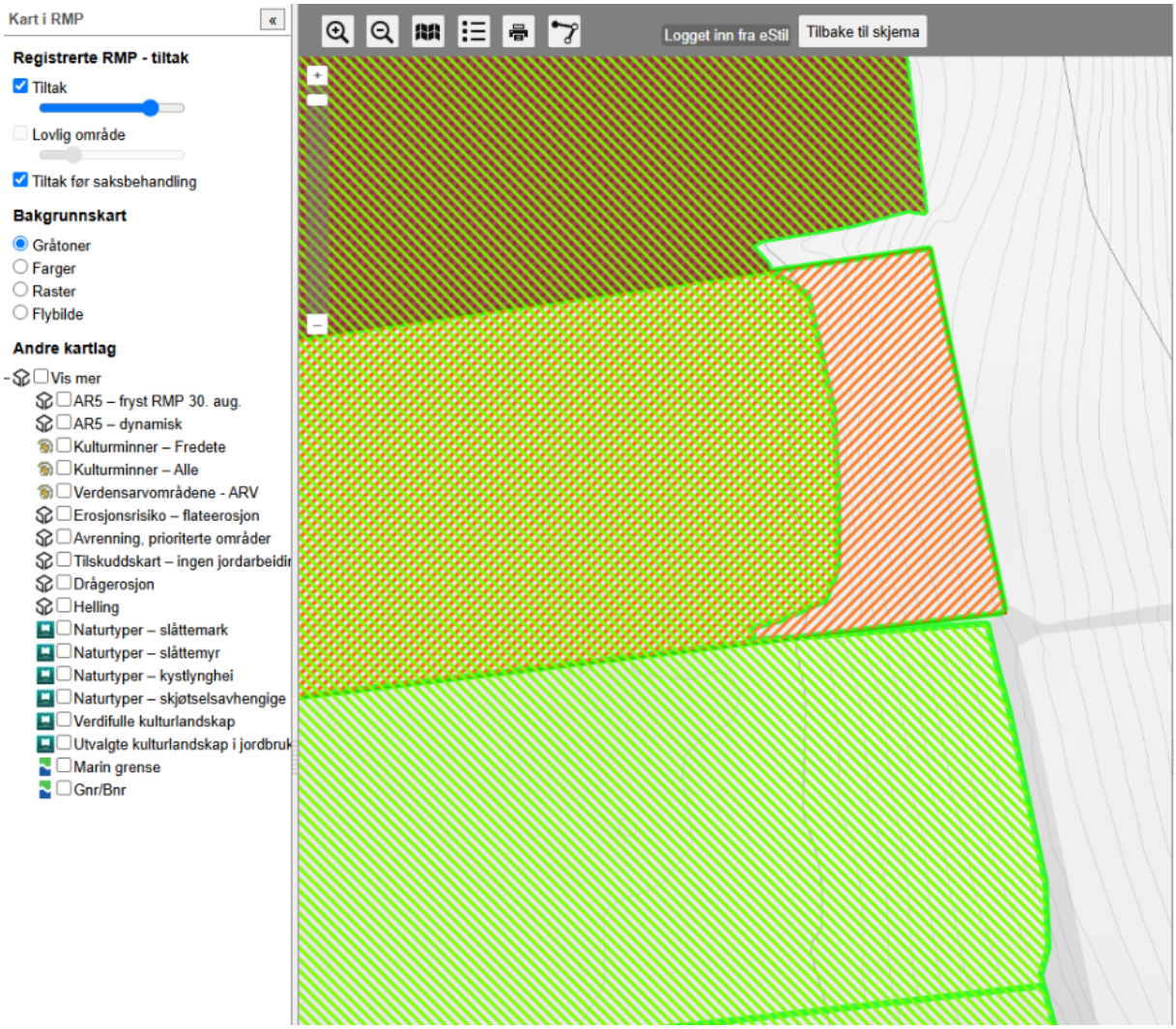
Kart i RMP
Registrerte RMP - tiltak
Tiltak
Lovlig område
Tiltak før saksbehandling
Bakgrunnskart
Gråtoner
Farger
Raster
Flybilde
Andre kartlag
Vis mer
AR5 – fryst RMP 30. aug.
AR5 – dynamisk
Kulturminner – Fredete
Kulturminner – Alle
Verdensarvområdene - ARV
Erosjonsrisiko – flateerosjon
Avrenning, prioriterte områder
Tilskuddskart – ingen jordarbeidi
Drågerosjon
Helling
Naturtyper – slåttemark
Naturtyper – slåttemyr
Naturtyper – kystlynghei
Naturtyper – skjøtselsavhengige
Verdifulle kulturlandskap
Utvalgte kulturlandskap i jordbruk
Marin grense
Gnr/Bnr
Logget inn fra eStil
Tilbake til skjema

Om ein trykker i kartet i tillegg, får ein opp informasjon om kva som var teikna inn før og etter sakshandsaming:

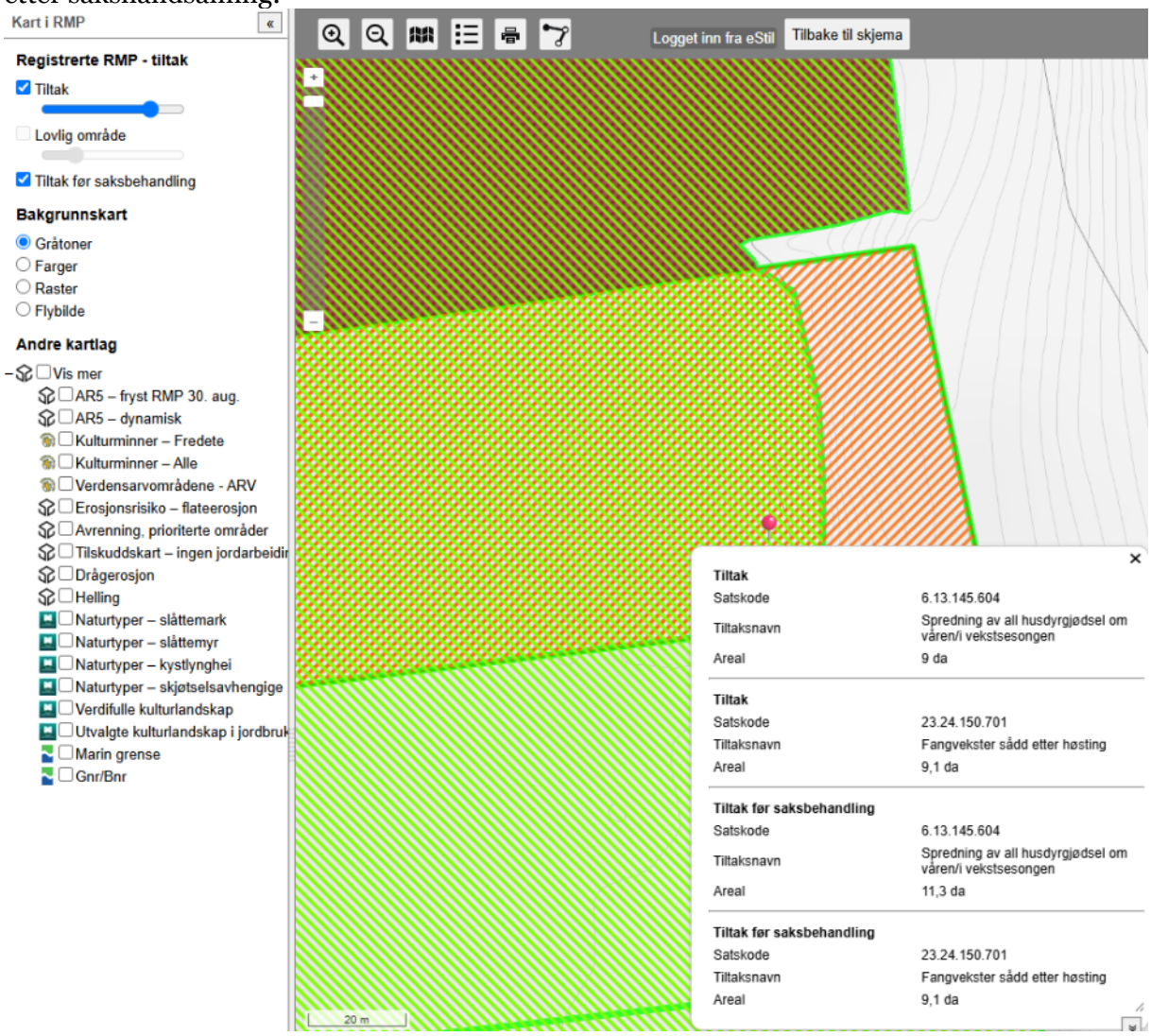

Vi håpar desse forbetringane i fagsystemet blir tatt godt imot av både søkarane og sakshandsamarane i kommunen og hjå statsforvaltaren.

Vi minner elles om at søkjar skal ta kontakt med kommunen dersom dei har spørsmål om søknadar, plikter og rettigheiter. Kommunen skal vidare kontakte statsforvaltaren dersom kommunen har behov for hjelp. Statsforvaltaren tek kontakt med Landbruksdirektoratet via Miljøorakelet dersom det er behov for fagleg bistand. Meldingar om feil kan de melde til Miljøorakelet. Det pleier å komme mange e-postar og telefonar til oss i løpet av søknadsperioden. Vi ser helst at vi får spørsmåla på e-post via Miljøorakelet og vi svarar fortløpande opp desse.

Vi ber om at dette brevet vert sendt vidare til kontaktpersonane dykkar ute i kommunane, som arbeider med RMP. Vi håpar at kommunane også i år oppmodar søkjarane om å starte på søknaden i god tid før fristen.

Med helsing
for Landbruksdirektoratet

Ina Giil Solheim
seniorrådgiver

Julio Toro
seniorrådgiver

Dokumentet er elektronisk godkjent og treng difor ingen signatur.

Mottakar:
Statsforvaltaren I Møre Og Romsdal
Statsforvaltaren I Rogaland
Statsforvaltaren I Vestland
Statsforvalteren I Agder
Statsforvalteren I Innlandet
Statsforvalteren I Nordland
Statsforvalteren I Troms Og Finnmark
Statsforvalteren I Trøndelag
Statsforvalteren I Vestfold Og Telemark
Statsforvalteren I Østfold Buskerud Oslo Og Akershus