

**Framlegg til Sognefjorden marine verneområde**

- Grense for det foreslåtte verneområdet (2 m djup)
- Område der vernet går heilt inn til land (privat grunn)
- Område der vernet går heilt inn til verneområde på land
- Alternativ grense ved sentrumsområde
- Korallområde med forbod mot botfniske
- Lustrafjorden, referanseområde akvakultur
- Ankringsområde for skipstrafikk

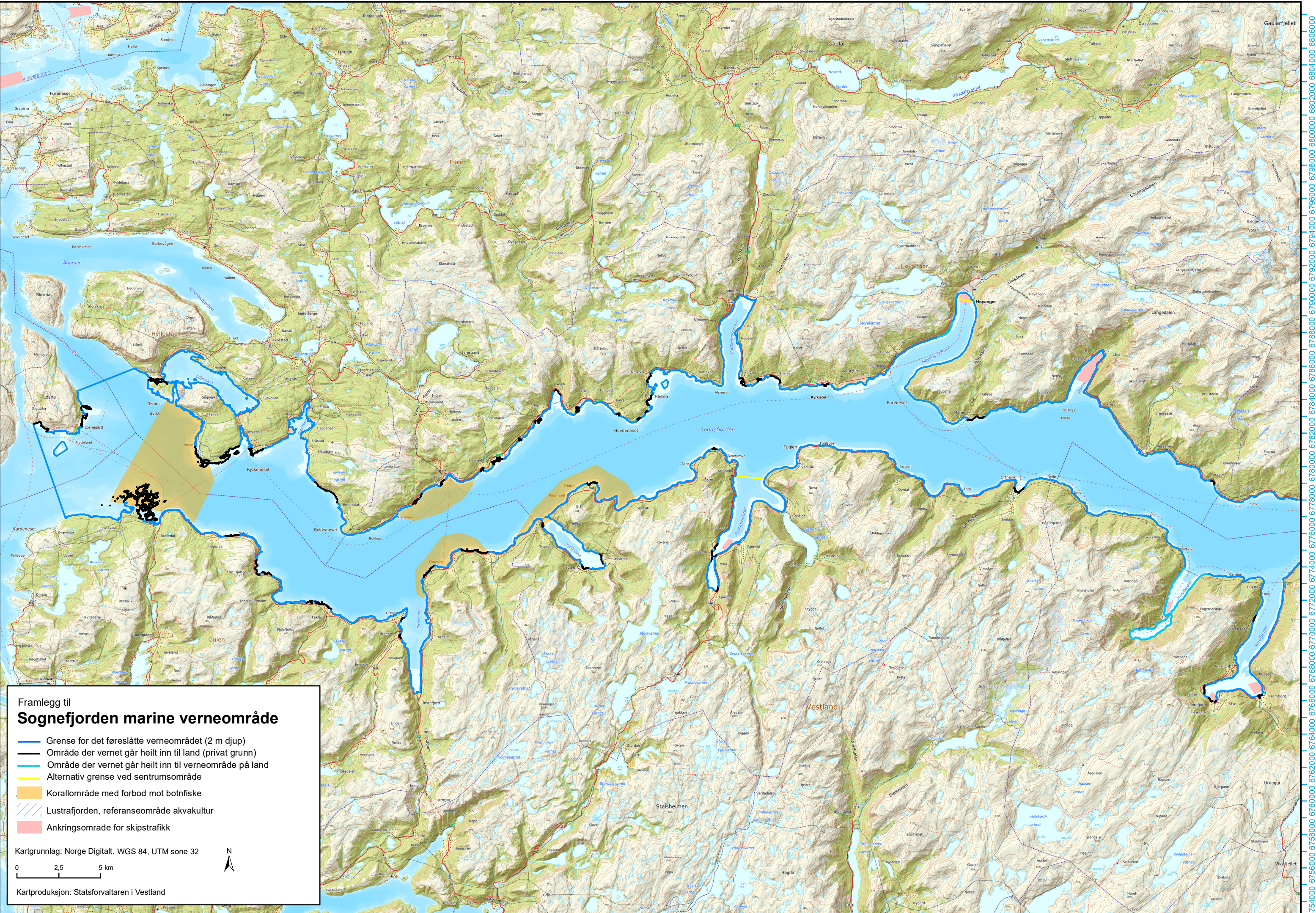
Kartgrunnlag: Norge Digitalt. WGS 84, UTM sone 32

0 5 10 km

Kartproduksjon: Statsforvaltaren i Vestland

2800028300286002890029200295002980030100304003070031000313003160031900322003250032800331003340033700340003430034600349003520035500358003610036400367003700037300376003790038200385003880039100394003970040000403004060040900412004150041800421004240042700430004330043600

6829000 6830000 6831000 6832000 6833000 6834000 6835000 6836000 6837000 6838000 6839000 6840000 6841000 6842000 6843000 6844000 6845000 6846000 6847000 6848000 6849000 6850000 6851000 6852000 6853000 6854000 6855000 6856000 6857000 6858000 6859000 6860000 6861000 6862000 6863000 6864000 6865000 6866000 6867000 6868000 6869000 6870000 6871000 6872000 6873000 6874000 6875000 6876000 6877000 6878000 6879000 6880000 6881000 6882000 6883000 6884000 6885000 6886000 6887000 6888000 6889000 6890000 6891000 6892000 6893000 6894000 6895000 6896000 6897000 6898000 6899000 6900000



**Framlegg til Sognefjorden marine verneområde**

- Grense for det foreslåtte verneområdet (2 m djup)
- Område der vernet går heilt inn til land (privat grunn)
- Område der vernet går heilt inn til verneområde på land
- Alternativ grense ved sentrumsområde
- Korallområde med forbod mot botfniske
- Lustrafjorden, referanseområde akvakultur
- Ankringsområde for skipstrafikk

Kartgrunnlag: Norge Digitalt. WGS 84, UTM sone 32








0 2,5 5 km

Kartproduksjon: Statsforvaltaren i Vestland

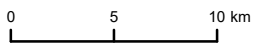
285000 287000 289000 291000 293000 295000 297000 299000 301000 303000 305000 307000 309000 311000 313000 315000 317000 319000 321000 323000 325000 327000 329000 331000 333000 335000 337000 339000 341000 343000 345000 347000 349000 351000 353000 355000 357000 359000 361000

6754000 6756000 6758000 6760000 6762000 6764000 6766000 6768000 6770000 6772000 6774000 6776000 6778000 6780000 6782000 6784000 6786000 6788000 6790000 6792000 6794000 6796000 6798000 6800000 6802000 6804000 6806000

# Framlegg til Sognefjorden marine verneområde

-  Grense for det foreslåtte verneområdet (2 m djup)
-  Område der vernet går heilt inn til land (privat grunn)
-  Område der vernet går heilt inn til verneområde på land
-  Alternativ grense ved sentrumsområde
-  Korallområde med forbod mot botnfiske
-  Lustrafjorden, referanseområde akvakultur
-  Ankringsområde for skipstrafikk

Kartgrunnlag: Norge Digitalt. WGS 84, UTM sone 32



Kartproduksjon: Statsforvaltaren i Vestland

