
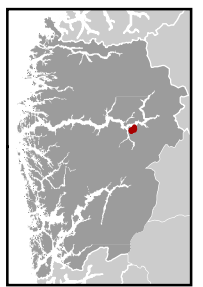



Sogne fjorden

Utkast til  
**Frønningen naturreservat**  
 Lærdal kommune, Vestland fylke

 Grense for verneområdet

Målestokk = 1 : 40 000  
 Ekvidistans: 5 meter  
 WGS 84, UTM sone 32  
 Kartgrunnlag: FKB, 2020  
 Kartverket, Geovekst og kommunane



Kartproduksjon: Statsforvaltaren i Vestland, februar 2024

394000 395000 396000 397000 398000 399000 400000 401000 402000 403000 404000 405000

6770000  
 6771000  
 6772000  
 6773000  
 6774000  
 6775000  
 6776000  
 6777000