

STATSFORVALTEREN I VESTFOLD OG TELEMAR  
Postboks 2076  
3103 TØNSBERG

Saksbehandler: Johannes Dahl Sundal  
Saksbehandlers tlf.: 97068155  
Deres ref.: 2023/5285  
Vår ref.: 2023/1575-3

01.11.2024

### **Høringsuttalelse - Frivillig vern av skog - Utviding av eksisterende naturreservat og nye naturreservat.**

Forslag om utvidelse og etablering av syv områder for frivillig skogvern i kommunene Fyresdal, Kviteseid, Nissedal, Notodden, Seljord og Tokke, berører ikke Statnett sine anlegg eller planer. For utvidelse av Heddedalane naturreservat i Tokke kommune kommer verneområdet nært, men er utenfor våre anlegg. Statnett har derfor ingen merknader til utvidelse eller etablering av skogvern på de gitte områdene.

Med vennlig hilsen  
Rune Garberg  
Rune Garberg

Grunn- og rettighetsrådgiver

Johannes Dahl Sundal

Saksbehandler

Dokumentet er elektronisk godkjent og har ingen underskrifter



## Statens vegvesen

STATSFORVALTEREN I VESTFOLD OG  
TELEMARK  
Postboks 2076

3103 TØNSBERG

Behandlende enhet:  
Transport og samfunn

Saksbehandler/telefon:  
Håkon Nedberg / 35581775

Vår referanse:  
23/97247-5

Deres referanse:  
2023/5285

Vår dato:  
19.12.2024

### Uttalelse til frivillig vern av skog – høring av verneplanar for utviding av eksisterande naturreservat og nye naturreservat i kommunane Fyresdal, Kviteseid, Nissedal, Notodden, Seljord og Tokke i Telemark

Vi viser til mottekne brev datert 25.10.2024 med høring av verneplanar for utviding av eksisterande naturreservat og nye naturreservat.

#### Statens vegvesens rolle i planlegginga

Statens vegvesen har ansvar for at føringar i Nasjonal transportplan (NTP), Statlige planretningslinjer for samordna bustad-, areal- og transportplanlegging, vegnormalane og andre nasjonale og regionale arealpolitiske føringar blir varetekne i planlegginga. Statens vegvesens samfunnsoppdrag er «å utvikle og leggje til rette for eit effektivt, tilgjengeleg, sikkert, og miljøvennleg transportsystem».

Vi uttaler oss som forvaltar av riksveg på vegne av staten, og som statleg fagstyresmakt med sektoransvar innanfor vegtransport. Statens vegvesen sitt sektoransvar for vegnettet betyr at Statens vegvesen har eit overordna ansvar for at trafikktryggleik, klima og miljøomsyn og dessutan heilskapleg bypolitikk blir vareteken i alle planforslag som berører samferdsel. Dette gir oss rett til å stille krav til både statlege, fylkeskommunale og kommunale vegar, gater og løysingar for gåande og syklande.

#### Merknadene våre

Med tanke på frivillig vern av skog er det viktig med oppdaterte og rette eigedomsgrenser. Vidare må det strevast etter at det er rett grunneigarar som blir ramma av frivillig vern, og dette må avklarast før skogen blir verna. Dette ser ut til å måtte avklarast langs ved rv. 36 ved Seljordsvannet, og då særleg ved tunnelen kalla Sjøormporten. Det må her avklarast

Postadresse  
Statens vegvesen  
Transport og samfunn  
Postboks 1010 Nordre Ål  
2605 LILLEHAMMER

Telefon: 22 07 30 00  
firmapost@vegvesen.no  
Org.nr: 971032081

Kontoradresse  
Cjerpensgate 10  
3716 SKIEN

Fakturaadresse  
Statens vegvesen  
Fakturamottak DFØ  
Postboks 4710 Torgarden  
7468 Trondheim

rette eigedomsgrenser mot rv. 36, og dessutan kven som er rett eigar av gammal riksveg som går forbi tunnelen, og som i framtida kan få ein viktig funksjon med tanke på mjuke trafikantar, omkøyringsveg og beredskap. Når det gjeld vern av skog som grenser til riksvegen bør det uansett setjast av tilstrekkeleg avstand slik at dette ikkje fører til nokon framtidige problem for drift og vedlikehald av riksvegen. Det er mogleg at byggjegrensa på 50 meter frå midten av riksvegen også bør gjelde her, men dette bør avklarast nærare med Statens vegvesen.

Med tanke på klimaendringar vil vi nemne viktigheita av handtering av flaum og overvassproblematikk også frå sideareal til riksvegane. Klima, samfunnstryggleik og beredskap, og dessutan risiko og sårbarheit heng tett saman.

Vidare er det med tanke på beredskapsomsyn viktig at det blir sett fokus på kva transportsystemet betyr for samfunnstryggleik, risiko og sårbarheit. Dette gjeld også nødvendige omkøyringsvegar. God infrastruktur er sentralt for ei berekraftig utvikling.

Med helsing

Mari K. Kallåk  
seksjonsleiar

Håkon Nedberg

*Dokumentet er godkjent elektronisk og har derfor ingen håndskrevne signaturer.*

STATSFORVALTEREN I VESTFOLD OG TELEMAR  
Postboks 2076  
3103 TØNSBERG

**Vår dato:** 11.01.2025

**Vår ref.:** 202418634-4 Oppgis ved henvendelse

**Deres ref.:** 2023/5285

## **NVE's svar til Høring - Frivillig vern av skog - Verneplanar for utviding av eksisterande naturreservat og nye naturreservat i kommunane Fyresdal, Kviteseid, Nissedal, Notodden, Seljord og Tokke kommunar**

Vi viser til melding om høring om verneprosess for [Heddedalane \(utv.\)](#), [Høgfjell](#), [Nesfjellet](#), [Rambergåsen](#), [Raudbergnuten \(utv.\)](#), [Skulehomfjellet](#), [Skriufellet](#). (Lenker til NVE Atlas)

**NVE har sett gjennom meldingen for de foreslåtte verneområdene med tanke på energi- og vassdragsinteresser som eksisterende og planlagte energi- og nettanlegg, vannkraftverk, hydrologiske målestasjoner m.m.**

### **Nettanlegg**

Raudbergnuten (utv.) krysses av en 66 kV nettlinje som har en landtak ved Flekstveit. Telemark Nett AS som er netteieren og områdekonsesjonæren har uttalt seg og bedt om å ta hensyn til drift og vedlikehold av nettanlegg i fremtiden. Statsforvalter har inkludert alle bestemmelser for energi- og kraftanlegg i verneforskriften til Raudbergnuten.

*Rambergåsen* grenser med en 132 kV Svelgfoss-Rød og 132 kV Grønvollfoss-Nordagutu. Everket AS er områdekonsesjonærer til *Rambergåsen* mens Lede AS eier nettlinjene som grenser til det foreslåtte verneområde. Lede AS i sin uttalelse opplyser om at 132 kV Svelgfoss-Rød har et ryddebelt på 24,5 meter (12,5 meter på hver side fra ledningen) og byggeforbudsbeltet på 28,5 meter (14,25 meter på hver side fra ledningen). For 132 kV Grønvollfoss-Nordagutu er ryddebelt 24 meter mens byggeforbudsbeltet er på 28 meter. Verneområdet ligger på det nærmeste ca. 5 meter fra ledningen. Lede AS foreslår å flytte vernegrensen utenfor klausulerte belter. Nettselskapet bekrefter at de har behov for bestemmelser som er lagt i verneforskriften for å sikre drift, vedlikehold og istandsetting av nettlinja ved akutt utfall. Videre melder Lede AS at det blir aktuelt med en oppgradering av 132 kV Grønvollfoss-Nordagutu med en ny ledning øst for eksisterende ledningen på grunn av bebyggelse på vest side. Dette vil komme i konflikt med det foreslåtte verneområdet. Lede AS foreslår å flytte vernegrensen 30 meter øst fra ledningen.



Alternativt ber de om å åpne for oppgradering og fornyelse i verneforskriften. **NVE støtter forslaget til Lede AS.**

## **Magasin**

Både Raudbergnuten og Heddedalane naturreservatene grenser til vannmagasinet Bandak som reguleres til HRV (72,34 moh i NN54) i forbindelse med kraftproduksjon i Hogga kraftverk. Statkraft som eier Hogga kraftverk står på adresselisten til høringen. Skiens brukseierforening som er tiltakshaver for reguleringen av Bandak, er ikke blant høringsinstanser.

Ved reguleringsmagasiner kan det oppstå behov for tiltak som reduserer negativ virkning av reguleringen, for eksempel erosjonssikring. Erosjonen kan oppstå i området over HRV ved flomsituasjoner eller ved en spesiell kombinasjon av bølger og vind. Områdene langs vannkanten til reguleringsmagasiner kan også bli berørt av vegetasjonsrydding hvis det er fare for at trær faller i vannet og påfører skader på dammen eller inntaket. **Vi ber Statsforvalteren i dialog med Statkraft og Skiens brukseierforening å vurdere behovet knyttet til reguleringen og ta hensyn til det i verneforslaget.**

## **Potensielle vannkraftverk**

Det er digitalt kartlagt vannkraftpotensial i utvidelse av Raudbergnuten naturreservatet. Potensialet utgjør om lag 1,17 GWh til en kostnad på 9,1 NOK/kWh i 2023-kostnader. **NVE ber Statsforvalteren om å orientere grunneiere om småkraftpotensialet.**

## **Høgfjell, Skulehomfjellet, Skriufjellet, Nesfjellet**

NVE kan ikke se noen energiinteresser innenfor Høgfjell, Nesfjellet, Skulehomfjellet og Skriufjellet. Telemark Nett AS er områdekonsesjonærer og har ikke kommentert på verneforslaget.

Med hilsen

Sindre Johannes Dragvik  
Avdelingsingeniør

Godkjent av Maria Sidelnikova  
Seniorrådgiver

Godkjent i henhold til NVE sine interne rutiner.



**Mottakerliste:**

STATSFORVALTEREN I VESTFOLD OG TELEMAR

**Kopimottakerliste:**

EVERKET AS

Skiens Brukseierforening

STATNETT SF

Energidepartementet

LEDE AS

STATKRAFT ENERGI AS

TELEMARK NETT AS

Statsforvalteren i Vestfold og Telemark (SFVT)  
Postboks 2076  
3103 Tønsberg

Kopi sendes til: Norges vassdrags- og energidirektorat (NVE)  
Postboks 5091, Majorstua  
0301 Oslo

Porsgrunn, 22.11.2024

## **Uttalelse til høring av verneplaner for utvidelse av eksisterende naturreservater og nye naturreservater i kommunene Fyresdal, Kviteseid, Nissedal, Notodden, Seljord og Tokke i Telemark**

Lede AS («Lede») viser til melding om Frivillig vern av skog - høring av verneplaner for utviding av eksisterende naturreservat og nye naturreservat i kommunene Fyresdal, Kviteseid, Nissedal, Notodden, Seljord og Tokke i Telemark, datert 25.10.2024 og med referanse 2023/5285.

Høringsfristen er satt til 03. januar 2025 og uttalelsen er dermed innen fristen.

### **1. Om høringen**

Bakgrunnen for forslaget er tilbud om frivillig vern av skog fra private grunneiere.

Statsforvalteren i Vestfold og Telemark («SFVT») ønsker med høringen å få frem opplysninger om interesser som kan bli påvirket av det planlagte verneforslaget.

### **2. Høgfjell naturreservat, Nissedal kommune:**

#### **2.1. Eksisterende anlegg nær ved det foreslåtte verneområdet**

Lede har ikke områdekonsesjon i Nissedal kommune, der verneområdet for Høgfjell naturreservat tenkes plassert. Vi ber derfor SFVT om å kontakte gjeldende områdekonsesjonær, Telemark Nett AS, for uttalelser.

Lede har anlegg som er etablert etter anleggskonsesjon innenfor kommunen.

#### **2.1.1. Høyspentanlegg på regionalnettnivå (anleggskonsesjon):**

Avstanden til verneområdet anses som tilstrekkelig.

## **2.2. Planlagte anlegg nær ved verneområdet**

### **2.2.1. Høyspentanlegg på regionalnettnivå (anleggskonsesjon):**

Det foreligger ingen planer om utvikling av regionalnettanlegg nær ved det foreslåtte verneområdet.

## **3. Skriufjellet naturreservat, Seljord kommune:**

### **3.1. Eksisterende anlegg nær ved det foreslåtte verneområdet**

Lede har ikke områdekonsesjon i Seljord kommune, der verneområdet for Skriufjellet naturreservat tenkes plassert. Vi ber derfor SFVT om å kontakte gjeldende områdekonsesjonær, Telemark Nett AS, for uttalelser.

Lede har ikke anlegg som er etablert etter anleggskonsesjon innenfor kommunen.

### **3.2. Planlagte anlegg nær ved verneområdet**

#### **3.2.1. Høyspentanlegg på regionalnettnivå (anleggskonsesjon):**

Det foreligger ingen planer om utvikling av regionalnettanlegg nær ved det foreslåtte verneområdet.

## **4. Nesfjellet naturreservat, Seljord kommune:**

### **4.1. Eksisterende anlegg nær ved det foreslåtte verneområdet**

Lede har ikke områdekonsesjon i Seljord kommune, der verneområdet for Nesfjellet naturreservat tenkes plassert. Vi ber derfor SFVT om å kontakte gjeldende områdekonsesjonær, Telemark Nett AS, for uttalelser.

Lede har ikke anlegg som er etablert etter anleggskonsesjon innenfor kommunen.

### **4.2. Planlagte anlegg nær ved verneområdet**

#### **4.2.1. Høyspentanlegg på regionalnettnivå (anleggskonsesjon):**

Det foreligger ingen planer om utvikling av regionalnettanlegg nær ved det foreslåtte verneområdet.



## **5. Skulehomfjellet naturreservat, Nissedal og Fyresdal kommune:**

### **5.1. Eksisterende anlegg nær ved det foreslåtte verneområdet**

Lede har ikke områdekonsesjon i Nissedal eller Fyresdal kommune, der verneområdet for Skulehomfjellet naturreservat tenkes plassert. Vi ber derfor SFVT om å kontakte gjeldende områdekonsesjonær, Telemark Nett AS, for uttalelser.

Lede har anlegg som er etablert etter anleggskonsesjon innenfor kommunene.

#### **5.1.1. Høyspentanlegg på regionalnettnivå (anleggskonsesjon):**

Avstanden til verneområdet anses som tilstrekkelig.

### **5.2. Planlagte anlegg nær ved verneområdet**

#### **5.2.1. Høyspentanlegg på regionalnettnivå (anleggskonsesjon):**

Det foreligger ingen planer om utvikling av regionalnettanlegg nær ved det foreslåtte verneområdet.

## **6. Rambergåsen naturreservat, Notodden kommune:**

### **6.1. Eksisterende anlegg nær ved det foreslåtte verneområdet**

Lede har ikke områdekonsesjon i Notodden kommune, der verneområdet for Rambergåsen naturreservat tenkes plassert. Vi ber derfor SFVT om å kontakte gjeldende områdekonsesjonær, Everket AS, for uttalelser.

Lede har elektriske anlegg som er etablert etter anleggskonsesjon nær ved det aktuelle verneplanområdet. Verneplanforslaget må ta høyde for og hensyn til de anlegg som det er nødvendig for nettselskapet å drifte og etablere.

#### **6.1.1. Høyspentanlegg på regionalnettnivå (anleggskonsesjon):**

Nettselskapet har følgende kraftledninger etablert vest for det aktuelle verneplanområdet:

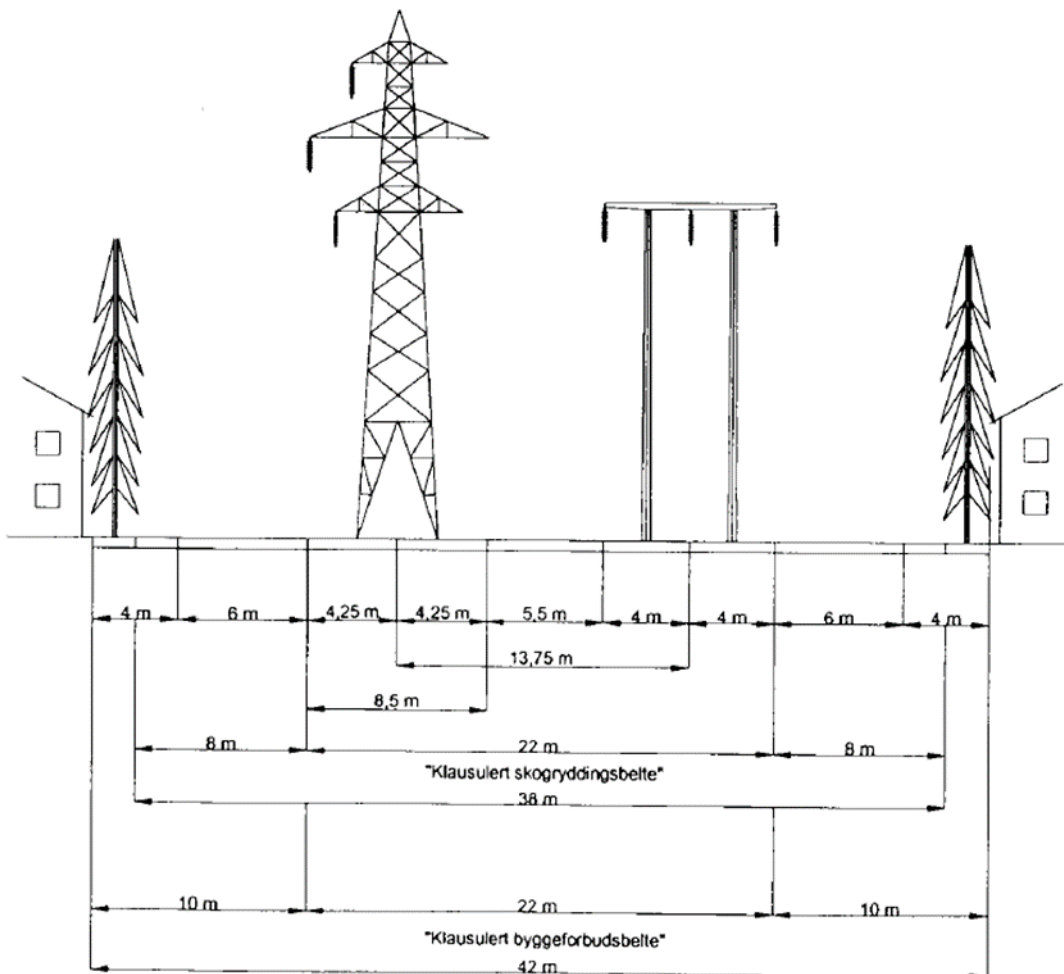
- 132kV Grønvollfoss – Nordagutu (luftledning – lengst ifra verneområdet)
- 132kV Svelgfoss – Rød (luftledning – nærmest verneområdet)

Kraftledningsanlegget har et klausulert byggeforbudsbelte som innebærer restriksjoner for arealbruken. Se vedlagt restriksjonsskriv. Videre har kraftledningsanlegget et klausulert ryddebelte, der nettselskapet kan gjennomføre hugst. Byggeforbudsbeltet og Ryddebeltet langs kraftledningene er:

- 132kV Grønvollfoss – Nordagutu:
  - Byggeforbudsbeltet er på 28 meter, 14 meter målt horisontalt og vinkelrett ut til hver side fra senterlinjen i mastearrangementet.
  - Ryddebeltet er på 24 meter, 12 meter målt horisontalt og vinkelrett ut til hver side fra senterlinjen i mastearrangementet.

- 132kV Svelgfoss – Rød:
  - Byggeforbudsbeltet er på 28,5 meter, 14,25 meter målt horisontalt og vinkelrett ut til hver side fra senterlinjen i mastearrangementet.
  - Ryddebeltet er på 24,5 meter, 12,25 meter målt horisontalt og vinkelrett ut til hver side fra senterlinjen i mastearrangementet.

Se eksempel på hvordan de ulike beltene kan etableres i figur 1.



**Figur 1: eksempel som viser klausulerte byggeforbudsbelter og klausulerte ryddebelter (her med en avstand mellom mastene på 13,75 meter)**

Det er også beskrevet at nettselskapet har en klausulert rettighet til å gjennomføre sikringshugst utenfor det klausulerte ryddebeltet, dersom trær og beplantning anses som en risiko for leveringssikkerheten.

Fortrinnsvis ønskes det foreslåtte verneområdet lagt utenom gjeldende klausulerte belter. Dette spesielt i de områdene der foreslått verneområde ligger nærme eksisterende ledningstraseer, Hagen og Brattekås.

Lede setter pris på at standardbestemmelser for nettanlegg allerede er foreslått lagt inn i forslag til forskrift om vern av Rambergåsen naturreservat, Notodden kommune, Telemark fylke, som beskrevet i Høringsdokumentet. Lede bekrefter at det er ønskelig at §4, punkt (i), §6, punkt (d) og §7, punkt (i), beholdes i endelig verneforskrift.

## **6.2. Planlagte anlegg nær ved verneområdet**

### **6.2.1. Høyspentanlegg på regionalnettnivå (anleggskonsesjon):**

132kV-ledningen Grønvollfoss – Nordagutu ble etablert i 1942 og 132kV-ledningen Svelgfoss – Rød ble etablert i 1959. Lede må etter hvert/i løpet av 10-15 år fornye disse ledningene. Dette kan innebære ombygging av eksisterende ledninger, eller at det bygges en ny ledning parallelt med de eksisterende ledningene før de gamle eventuelt rives. Gitt at dagens ledninger går så nærme bebyggelsen på vestsiden av ledningstraseen, så er det naturlig at ny ledningstrase etableres lengre øst for eksisterende trase. Det vil da si at denne legges lengre inn i det foreslåtte verneområdet.

Det bør vurderes om dette skal hensyntas allerede nå ved å redusere verneområdet ytterligere 30 meter i østgående retning (målt fra dagens ledningstrase), eller om at dette skal hensyntas i/dekkes av den foreslåtte verneforskriften.

## **7. Raudbergnuten naturreservat, Kviteseid og Tokke kommune:**

### **7.1. Eksisterende anlegg nær ved det foreslåtte verneområdet**

Lede har ikke områdekonsesjon i Kviteseid eller Tokke kommune, der utvidelsen av Storskog Naturreservat tenkes gjennomført, og verneområdet for Raudbergnuten naturreservat etablert. Vi ber derfor SFVT om å kontakte gjeldende områdekonsesjonær, Telemark Nett AS, for uttalelser.

Lede har ikke anlegg som er etablert etter anleggskonsesjon innenfor kommunene.

### **7.2. Planlagte anlegg nær ved verneområdet**

#### **7.2.1. Høyspentanlegg på regionalnettnivå (anleggskonsesjon):**

Det foreligger ingen planer om utvikling av regionalnettanlegg nær ved det foreslåtte verneområdet.

## 8. Heddedalene naturreservat, Tokke kommune:

### 8.1. Eksisterende anlegg nær ved det foreslåtte verneområdet

Lede har ikke områdekonsesjon i Tokke kommune, der utvidelsen av eksisterende Heddedalene naturreservat tenkes gjennomført. Vi ber derfor SFVT om å kontakte gjeldende områdekonsesjonær, Telemark Nett AS, for uttalelser.

Lede har ikke anlegg som er etablert etter anleggskonsesjon innenfor kommunen.

### 8.2. Planlagte anlegg nær ved verneområdet

#### 8.2.1. Høyspentanlegg på regionalnettnivå (anleggskonsesjon):

Det foreligger ingen planer om utvikling av regionalnettanlegg nær ved det foreslåtte verneområdet.

## 9. Bemerkninger

Da Lede AS ikke har eksisterende nettanlegg, eller har konkrete planer om å gjennomføre tiltak, innenfor de foreslåtte verneområdene; Høgfjell, Skriufjellet, Nesfjellet, Skulehomfjellet, Raudbergnuten og Heddedalane, har vi ingen bemerkninger til verneplanene for disse.


Forslag til verneforskrifter for disse verneområdene må avklares med andre berørte netteiere.

For Rambergåsen ønsker Lede fortrinnsvis at verneområdet legges utenom de klausulerte byggeforbuds- og rydebeltene for å sikre driften av dagens nettanlegg. Videre ønsker Lede at det vurderes hvordan en fremtidig ombygging, eller nyetablering, av dagens anlegg kan hensyntas i verneplanen.

Lede setter pris på at standardbestemmelser for nettanlegg allerede er lagt inn i forslag til verneforskriften.

Vennligst ta kontakt dersom det skulle være noen spørsmål eller uklarheter.

Med vennlig hilsen,  
Lede AS

  
Kurt-Albert Plassen  
Senioringeniør Plan Regionalnett



**Direktoratet for mineralforvaltning**  
med Bergmeisteren for Svalbard

Statsforvalteren i Vestfold og Telemark  
Postboks 2076  
3103 TØNSBERG

Dato: 17.12.2024  
Vår ref: 23/03113-15  
Dykkar ref: 2023/5285

## Fråsegn til høyring av verneplanar for utviding av eksisterande og nye naturreservat i kommunane Fyresdal, Kviteseid, Notodden, Nissedal, Seljord og Tokke i Telemark

### POST- OG BESØKSADRESSE

Ladebekken 50  
7066 Trondheim

TELEFON + 47 73 90 46 00

E-POST [post@dirmin.no](mailto:post@dirmin.no)

WEB [www.dirmin.no](http://www.dirmin.no)

GIRO 7694.05.05883

SWIFT DNBNOKK

IBAN NO5376940505883

ORG.NR. NO 974 760 282

### SVALBARDKONTOR

TELEFON +47 79 02 12 92

Direktoratet for mineralforvaltning med Bergmeisteren for Svalbard (DMF) viser til ovannemnde sak, datert 25. oktober 2024.

DMF er statens fagorgan og sektormyndigheit for mineralressursar og mineralverksemd. DMF skal bidra til auka verdiskaping gjennom å leggje til rette for ein langsiktig ressurstilgang basert på ein forsvarleg og berekraftig utvinning og tilverking av mineral. Vi forvaltar lov om erverv og utvinning av mineralske ressursar (minerallova), og har i tillegg som sektormyndigheit eit særleg ansvar for at mineralressursar blir tekne omsyn til i vernesaker etter naturmangfaldlova.

### Om saka

Statsforvaltaren i Vestfold og Telemark sender på høyring verneplanar for frivillig vern av skog for sju område, der fem er nye naturreservat og to er utvidingar av eksisterande naturreservat:

- Høgfjell i Nissedal kommune
- Skriufjellet i Seljord kommune
- Nesfjellet i Seljord kommune
- Skulehomfjellet i Nissedal og Fyresdal kommunar
- Rambergåsen (tidl. Tinnegrend) i Notodden kommune
- Raudbergnuten i Tokke og Kviteseid kommunar (Storskog, utviding)
- Heddedalane (tidl. Gjuvstøyllia) i Tokke kommune (utviding)

### Fråsegn frå DMF

DMF ga fråsegn til melding om oppstart av verneplanprosessen for Rambergåsen (Tinnegrend) 20. desember 2021, områda Skulehomfjellet, Skriufjellet, Raudbergnuten (Storskog) og Heddedalane (Gjuvstøyllia) 30. juni 2023, og områda Høgefjell og Nesfjellet 17. januar 2024.

### *Raudbergnuten naturreservat*

I fråsegna til oppstart opplyste vi om at det føreslegne verneområdet omfattar fleire registrerte førekomstar av kopar og bly, klassifisert utan verdivurdering av Noregs



geologiske undersøking (NGU), og bad om at det vart gjort ei vurdering av førekomstane si samfunnsmessige betydning.

Det går fram av høyringsdokumentet at NGU vurderer at dei kjende mineraliseringane ved Raudbergnuten truleg er utan økonomisk interesse i dag, men at området rundt framleis er av interesse for prospekteringsindustrien.

DMF har i etterkant av varsel om oppstart tildelt undersøkingsrett til statens mineral for feltet Kviteseid 8 som rører ein del av verneområdet<sup>1</sup>. Rettshavar, Capella Minerals Norway AS, bør haldast informert om verneprosessen og er sett på kopi til dette brevet.

***Høggjell, Skriufjellet, Nesfjellet, Skulehomfjellet, Rambergåsen, og Heddedalane naturreservat***

DMF hadde ikkje merknadar til desse områda ved oppstart av verneprosessen. Det har heller ikkje kome til nye registreringar av mineralske ressursar eller bergrettar i nokre av områda sidan melding om oppstart. DMF har ingen merknadar til høyring av verneplan for desse områda.

For nærmare informasjon om minerallova med tilhøyrande forskrifter, sjå heimesida vår på [www.dirmin.no](http://www.dirmin.no). Her finn du òg vår digitale kartløyning, som er eit nyttig verktøy for oppdatert informasjon om mineraluttak, bergrettar m.m., supplert med relevante kartdata frå andre etatar.

Med helsing

Dragana Beric Skjøstad  
seksjonsleiar

Henning Sigstad  
rådgjevar

*Dokumentet er elektronisk signert og har difor ikkje handskrivne signaturar.*  
Sakshandsamar: Henning Sigstad

Mottakarar:

Statsforvalteren i Vestfold og Telemark      Postboks 2076      3103 TØNSBERG

Kopi til:

Capella Minerals Norway AS      c/o Ingunn M.      0188 OSLO  
RuudSmalgangen 3

---

<sup>1</sup> Undersøkingsrett Kviteseid 8:

[https://www.dirmin.no/data/bergrettigheter/UNDERSOEKELSESTRETT-0442\\_2024](https://www.dirmin.no/data/bergrettigheter/UNDERSOEKELSESTRETT-0442_2024)

STATSFORVALTEREN I VESTFOLD OG TELEMAR  
Postboks 2076  
3103 TØNSBERG

**Dato:** 05.11.2024  
**Saksref:** 202417247-2  
**Dykkar ref.:** 2023/5285  
**Side:** 1 / 1

**Førespurnad til:** Nina Michalowska  
**Telefon:**  
**Mobil:** +4745632022  
**E-post:** Nina.Michalowska@banenor.no

**Telemark fylkeskommune - Høring av verneplanar for utviding av eksisterande naturreservat og nye naturreservat - Naturreservatene Høgfjell, Skriufjellet, Nesfjellet, Skulehomfjellet, Rambergåsen, Raudbergnuten og Heddedalene - Bane NORs uttale**

Me viser til brev daterte 25.10.2024.

Bane NOR har ingen merkander til høring av verneplanane.

Med helsing

Åsne Fyhri  
assisterende sjef Planforvaltning  
Drift og vedlikehold

Nina Michalowska  
planforvalter

Dokumentet er godkjend elektronisk og sendas utan signatur

Statsforvaltaren i Vestfold og Telemark  
Odd Frydenlund Steen mfl.

Dykkar ref.  
2023/5285

Vår ref.  
20/65-79/LLH

Dato  
07.11.2024

## Frivillig vern av skog - høyring av verneplanar for utviding av eksisterande naturreservat og nye naturreservat i kommunane Fyresdal, Kviteseid, Nissedal, Notodden, Seljord og Tokke i Telemark - fråsegn frå Språkrådet

### Høgfjell, Nissedal kommune

Ingen merknader.

### Skriufjellet, Seljord kommune

Ingen merknader, jf. vår tilråding dagsett 01.06.2023.

### Nesfjellet, Seljord kommune

Ingen merknader, jf. vår tilråding dagsett 22.01.2024.

### Skulehomfjellet, Nissedal og Fyresdal kommunar

Vi viser til vår merknad i tilrådingsbrevet dagsett 01.06.2023 og Statsforvaltaren sitt svar på denne, og har ingen fleire merknader.

### Rambergåsen, Notodden kommune

Ingen merknader. Namnet høver på området, og *Rambergåsen* er einaste godkjente skrivemåte for naturnamnet i Sentralt stadnamnregister (SSR).

### Raudbergnuten (utviding av Storskog naturreservat), Tokke og Kviteseid kommunar

Vi har ingen merknader til at *Raudbergnuten* blir nytta som namn på det utvida naturreservatet. *Raudbergnuten* er einaste godkjente skrivemåte for fjellnamnet i SSR. Sjølv om reservatområdet strekk seg eit langt stykke unna Raudbergnuten på begge sider, ligg fjellet sentralt i verneområdet slik at namnet likevel høver godt.

### Heddedalane naturreservat (utviding), Tokke kommune

I vår tilråding dagsett 16.03.2021, som gjaldt førre utviding av naturreservatet, skreiv vi følgjande:



«Vi viser til vår førre tilråding, dagsett 29.06.2020: «Dette seternamnet er registrert i SSR med dei godkjente skrivemåtane Heddedalen (tilrådd) og Haddedalane. Naturreservatnamnet er ikkje registrert i SSR. Heradsregisteret har registrert uttalen /hɛ`ddɛda:lannø/. Setra som ber namnet ligg utanfor verneområdet, og Fylkesmannen bør difor vurdere å finne eit meir dekkande namn på dette naturreservatet. Dersom Fylkesmannen held på namnet som er nytta i dag, må det reisast formell namnesak for å få avklart skrivemåten». Statsforvaltaren har ikkje kommentert våre merknader i høyringsdokumentet, så vi står ved vår førre tilråding».

Namnet på det eksisterande naturreservatet er nå registrert i SSR, men skrivemåten er ikkje i samsvar med tilrådd skrivemåte for primærnamnet (*Heddedalen*), og det er ikkje reist namnesak på primærnamnet. Den nye utvidinga gjer at det eksisterande namnet blir enda mindre dekkande enn før. Statsforvaltaren bør difor vurdere å finne eit anna og meir dekkande namn på det utvida naturreservatet. Vi ber samstundes Kartverket, som får kopi av dette brevet, om å reise namnesak på seternamnet *Heddedalen/Haddedalane* og andre namn avleidd av dette.

Vennleg helsing

Daniel Gusfre Ims  
avdelingsdirektør

Line Lysaker Heinesen  
rådgivar

*Brevet er elektronisk godkjent og blir sendt utan underskrifter.*

**Mottakarar:**

Statsforvaltaren i Vestfold og  
Telemark

Fra: arneneve[arneneve@online.no]  
Sendt: 29.10.2024 22:31:21  
Til: Postmottak SFVT[sfvtpost@statsforvalteren.no]  
Tittel: Angående fredning området raudbergnuten

---

Ser at min eigendom som er g.nr 1 br.nr 7-25-26 nedre Strand og flekstveit nedre og ovastveit er innteikna i værneområdet, noko det IKKJE SKAL VÆRE.

Dette må tas ut og teiknes om igjen for det skal ikkje værnes.

Minner også om at eg har vegrett på veien fra sjausel til Flekstveit nedre.

Send meg oppdatert kart/innteikning når dette er gjort

Mvh

Kjell Arne Neverdalen

Sendt fra min Galaxy

Statsforvalteren i Vestfold og Telemark

--POSTADRESSE:

--TLF:

FAX:

--INTERNETT:

E-POST:

--

DERES REF./DATO:

/

VÅR REF.:

201000122-814

STED/DATO:

, 05.12.2024

## **HØRINGSINNSPILL - VERNEPLANER FOR UTVIDING AV EKSISTERENDE NATURRESERVAT OG NYE NATURRESERVAT I KOMMUNANE FYRESDAL - KVITSEID - NISSEDAL - NOTODDEN, SELJORD OG TOKKE**

Statkraft Energi AS ønsker å komme med følgende innspill til høringen av verneplanene:

Denne uttalelsen gjelder foreslåtte verneområder i Tokke kommune:

Vi vil vi påpeke at veien til kraftverket er rasutsatt, noe som utgjør en betydelig HMS-faktor. Det er derfor viktig at dette tas med i betraktning ved utarbeidelsen av vernebestemmelsene, slik at nødvendige tiltak kan iverksettes for å sikre trygg og effektiv tilkomst til kraftverket.

Vi anser det som nødvendig å sikre tilkomst for motorisert kjøretøy av typen gravemaskin og lastebil med kran for å kunne gjennomføre de nødvendig sikkerhets tiltakene. Dette er avgjørende for å opprettholde sikkerheten og funksjonaliteten til tilkomstveien til kraftverket.

Vedlagt ligger geotekniske rapporter vi har fått utarbeidet for de aktuelle områdene til andre formål.

Vi håper at våre innspill blir tatt til etterretning og at det legges til rette for en balansert løsning som ivaretar både verneinteressene og behovene for drift og vedlikehold av kraftverket.

Med vennlig hilsen

Linn Kallevik Sølversen  
Specialist Property Manager  
Statkraft Energi AS

Dokumentet er elektronisk godkjent og trenger ingen signatur.

--SAKSBEHANDLER/ADM.ENHET:  
Linn Kallevik Sølversen

--TLF./FAX:  
004794334069 /

--E-POST:  
LinnKallevik.Solversen@statkraft.com

--SIDE:  
1/1



STATSFORVALTEREN I VESTFOLD OG  
TELEMARK  
Postboks 2076  
3103 TØNSBERG

**Team klima, miljø og internasjonalt arbeid**

Vår dato: 11.12.2024  
Deres dato: 25.10.2024  
Vår referanse: 24/24005-2  
Deres referanse: 2023/5285  
Vår saksbehandlar: Ole Bjørn Bårnes

## **Uttale til frivillig vern av skog – høyring av verneplanar for utviding av eksisterande naturreservat og nye naturreservat i kommunane Fyresdal, Kviteseid, Nissedal, Notodden, Seljord og Tokke i Telemark**

Telemark fylkeskommune viser til sending datert 25. oktober 2024 om utviding av eksisterande naturreservat og nye naturreservat i kommunane Fyresdal, Kviteseid, Nissedal, Notodden, Seljord og Tokke i Telemark – 2023/5285.

### **Bakgrunn**

Statsforvaltaren har sendt verneplan for frivillig vern av skog på privat grunn på høyring. Høyringa er ledd i det nasjonale arbeidet med frivillig vern av skog der private grunneigarar har sendt inn tilbud om vern av eigen skog.

Høyringa omfattar sju område i kommunane Fyresdal, Kviteseid, Nissedal, Notodden, Seljord og Tokke. To av områda har areal i to kommunar. Fem av områda er nye naturreservat, to er utviding av eksisterande naturreservat.

Det er gjort registreringar av naturverdiane i områda som dokumenterar verdiar som kvalifiserer for vern etter naturmangfoldlova. Skildring av verneverdiar går fram av høyringsdokumenta.

### **Fylkeskommunens vurdering**

Fylkeskommunen vil i punkta nedanfor kommentera på dei delane av verneforslaget som kan påverka ansvarsområda våre:

#### **Vilt og fisk**

Fylkeskommunen kan ikkje sjå at verneforslaga vil berøra regionale vilt- og fiskeinteresser negativt.

#### **Kulturarv**

Innanfor områda er det ikkje kjente nyare tids kulturminne av nasjonal verdi. Det kan likevel vere viktige kulturminne av lokal verdi som fylkeskommunen ikkje har kjennskap til. Kommunen som har forvaltningsansvaret for kulturminne som ikkje er freda, må gjere ei vurdering av dette.

Statsforvaltaren bør vurderer om ein i slike område kan tillate å ta ut enkelte tre med spesiell kvalitet, til antikvarisk istandsetting av mellomaldehygg.

Med helsing

Ole Bjørn Bårnes

ole.bjorn.barnes@telemarkfylke.no

*Dokumentet er elektronisk godkjent og sendes utan signatur.*

Statsforvalteren i Vestfold og Telemark  
Pb 2076  
3103 TØNSBERG

Vår dato: 24.07.2023  
Vår referanse: 23/38958 - 2  
Deres dato:  
Deres referanse:

## **Innspill til melding om oppstart av frivillig vern av skog - 17 områder - Vestfold og Telemark**

Vi viser til deres brev av 19.5.2023 med melding om oppstart av verneplanprosess for 17 områder fordelt på Bamble, Fyresdal, Holmestrand, Kviteseid, Midt-Telemark, Nissedal, Notodden, Seljord, Tinn, Tokke og Tønsberg kommuner.

Som høringsinstans for forslag til opprettelse av nye naturreservat, ønsker vi å gi noen generelle innspill til verneprosessen.

Vi beklager at våre innspill til oppstart av verneprosessen kommer etter fristen (5.7.2023), men håper likevel at våre innspill vil tas med i den videre prosessen.

### **Grundige områdebeskrivelser**

Av høringsdokumentene må det tydelig framkomme om og i tilfelle hvordan det aktuelle området nyttes i landbrukssammenheng. Dersom det er landbrukshensyn i området som ikke ivaretas i utkast til forskrift, ber vi om at det begrunnes i høringsdokumentene.

Typiske landbruksinteresser kan være (listen er ikke uttømmende):

- Skogsbilvei som er nødvendig for skogbruk på bakenforliggende arealer
- Traktorvei i forbindelse med jordbruk
- Støl/seterområde
- Beite
- Reindrift

### **Utforming av verneforskrift**

Dersom det går veier/ferdselsårer gjennom verneområdet, må Fylkesmannen vurdere om det kan gis bestemmelser om merking, rydding og vedlikehold av disse. Det bør legges til rette for drift og vedlikehold av eventuelle støl-/seterområder og åpnes for andre tekniske tiltak som bidrar til en landbruksmessig utnyttelse av området. Dersom slike tiltak ikke er ønskelig innenfor verneområdet, må det gis en faglig begrunnelse for dette i høringsdokumentene.

Beitebruk vil være aktuelt i mange områder som foreslås vernet som naturreservat. Det bør derfor vurderes om forskriften kan åpne for dette. Hvis ikke, må det redegjøres for hvorfor i høringsdokumentene. Dersom det åpnes for beiting i området bør det også

utarbeides bestemmelser for utsetting av saltsteiner og oppføring/vedlikehold av gjerder og sanketrøer.

For alle tiltakene over må det vurderes om det kan gis bestemmelser om motorferdsel i forbindelse med tiltakene. Det bør gis generelt unntak fra ferdselsbestemmelsene i forbindelse med uttransportering av syke og skadde bufe.

Vi forutsetter at Fylkesmannens landbruks- og reindriftsfaglig kompetanse involveres i utforming av forskrift og verneplan. Det vil også være nyttig å involvere den lokale landbruksforvaltningen i arbeidet.

Med hilsen  
for Landbruksdirektoratet

Trond Svanøe-Hafstad  
seksjonssjef

Fredrik Vaadal  
rådgiver

Dokumentet er elektronisk godkjent og trenger derfor ingen signatur.

Mottakere:

Statsforvalteren i Vestfold og  
Telemark

Pb 2076

3103 TØNSBERG

Fra: Gunnar Snarteland[gunnar.snarteland@vtk.no]  
Sendt: 19.07.2023 15:59:02  
Til: Postmottak SFVT[sfvtpost@statsforvalteren.no]  
Kopi: VTK Firmapost[firmapost@VTK.NO];  
Tittel: Verneplan for Storskog utv. Digerneset og Sjausel – Kviteseid og Tokke.

---

Hei!


Ref: Telemark Nett J nr. 200100023-56

Telemark Nett har ikkje fått direkte epost om saken, men fekk den oversendt frå LEDE.

**Verneplan for Storskog utv. Digerneset og Sjausel – Kviteseid og Tokke.**

I det området har Telemark Nett 66kV linje med fjordspenn over Bandak og landtak ved Flekstveit. Det er tinglyst rett med tilkomst frå vegen til Flekstveit. Telemark Nett treng fortsatt rett til å drive vedlikehald og liknande for framtida.

Med Vennleg Helsing

 **Telemark Nett**  
**Gunnar Snarteland**  
Nettsjef/Driftsleiar

Mobiltf.: 970 78 008  
Tlf.: 350 75 738  
e-post: [gunnar.snarteland@vtk.no](mailto:gunnar.snarteland@vtk.no)  
Internett: <http://www.vtk.no>

**Post- og besøksadresse:**  
Høydalsmøvegen 815  
3891 Høydalsmo  
**Org nr 925 803 375**