





Høringsfase - Forslag til frivillig vern etter naturmangfoldloven

## Mælestauljuvet

Seljord kommune, Telemark fylke

- |                                                                                    |                  |                                                                                     |            |
|------------------------------------------------------------------------------------|------------------|-------------------------------------------------------------------------------------|------------|
|  | Områdeavgrønsing |  | Traktorveg |
|  | Eigedomsgrense   |  | Sti        |

Koordinatsystem: ETRS 1989 UTM Zone 32N  
 Kartgrunnlag, løyve: FKB, Norge digitalt  
 Kartproduksjon: Statsforvaltaren i Vestfold og Telemark

Målestokk: 1:12 000 i A4 Ekvidistanse: 5 meter  
 0 75 150 300 450 600  
 Meter

