

STATSFORVALTEREN I VESTFOLD OG TELEMARK
Postboks 2076
3103 TØNSBERG

Dato: 02.01.2024
Saksref: 202324946-2
Deres ref.: 2022/3517
Side: 1 / 1

Vår saksbehandler: Stig Hagelid Fjeldstad
Telefon:
Mobil: +4747977073
E-post: Stig.Hagelid.Fjeldstad@banenor.no

Holmestrand kommune - Høring av verneplan for opprettelse av Hvittingen naturreservat - Frivillig vern av skog - Bane NORs uttalelse

Vi viser til høring av verneplan for Hvittingen naturreservat, datert 14.12.2023.

Verneplanområdet berører ikke jernbanens interesser og vi har derfor ingen merknader.

Med vennlig hilsen

Åsne Fyhri
Assisterende sjef Planforvaltning
Drift og vedlikehold

Stig Hagelid Fjeldstad
planlegger

Dokumentet er godkjent elektronisk og sendes uten signatur

STATSFORVALTEREN I VESTFOLD OG TELEMARK
Postboks 2076
3103 TØNSBERG

Dato: 02.01.2024
Saksref: 202324946-2
Deres ref.: 2022/3517
Side: 1 / 1

Vår saksbehandler: Stig Hagelid Fjeldstad
Telefon:
Mobil: +4747977073
E-post: Stig.Hagelid.Fjeldstad@banenor.no

Holmestrand kommune - Høring av verneplan for opprettelse av Tjuvberget naturreservat - Frivillig vern av skog - Bane NORs uttalelse

Vi viser til høring av verneplan for Tjuvberget, datert 14.12.2023.

Verneplanområdet berører ikke jernbanens interesser og vi har derfor ingen merknader.

Med vennlig hilsen

Åsne Fyhri
Assisterende sjef Planforvaltning
Drift og vedlikehold

Stig Hagelid Fjeldstad
planlegger

Dokumentet er godkjent elektronisk og sendes uten signatur

STATSFORVALTEREN I VESTFOLD OG TELEMAR
Postboks 2076
3103 TØNSBERG

Vår dato: 04.01.2024

Vår ref.: 202319767-3 Oppgis ved henvendelse

Deres ref.:

Uttalelse om Verneplan - Frivillig vern av skog - Hvittingen og Tjuvberget naturreservat

Vi viser til melding om høring om verneprosess for Hvittingen og Tjuvberget naturreservat

NVE har sett gjennom meldingen for de foreslåtte verneområdene med tanke på energi- og vassdragsinteresser som eksisterende og planlagte energi- og nettanlegg, vannkraftverk, hydrologiske målestasjoner m.m.

- Det er flere energi- og vassdragsinteresser i området Hvittingen. Blant annet nettanlegg og vannforsyningsmagasin. **Vi ber Lede AS og Skagerak Nett AS om å uttale seg, selv i tilfeller uten konflikt, og at nødvendige bestemmelser for drift og vedlikehold blir inkludert i forskriftene.**
- Foreslåtte verneområdet Tjuvberget grenser til dammen Korssjøen som blir benyttet til vannforsyning av Holmestrand kommune. Lede AS har områdekonsesjon og eier et distribusjonsnett som ligger nært det foreslåtte verneområdet. **Vi ber Lede AS og Skagerak Nett AS om å uttale seg, selv i tilfeller uten konflikt, og at nødvendige bestemmelser for drift og vedlikehold blir inkludert i forskriftene.**

Hvittingen:

- Nettanlegg

I Hvittingen eier Lede AS et 24 kV distribusjonsnett som ligger ved det foreslåtte verneområdet. **Det er viktig at nettselskapene uttaler seg om aktuelle planer eller dersom forskriftene ikke dekker deres behov. Vi ber nettselskapene å uttale seg selv i tilfeller uten konflikt.**

- Vannforsyningsmagasin

Det foreslåtte verneområdet Hvittingen grenser til vannforsyningsmagasinet Orebergvann. Ansvarlig for vannforsyningsmagasinet er Holmestrand kommune. Vi ber statsforvalter ta kontakt med Holmestrand kommune slik at de får mulighet til å uttale seg om det er behov for tilpasninger i forbindelse med vern for å hensynte vannforsyningsmagasinet. **NVE ber Holmestrand kommune uttale seg selv i tilfeller uten konflikt.**



Tjuvberget:

- Vannforsyningsmagasin

Tjuvberget grenser med et Korssjøen som reguleres i forbindelse med vannforsyningen. Det er Holmestrand kommune som eier magasinet. Vi ber statsforvalter ta kontakt med Holmestrand kommune slik at de får mulighet til å uttale seg om det er behov for tilpasninger i forbindelse med vern for å hensynta vannforsyningsmagasinet og Korssjøen dam. **NVE ber Holmestrand kommune uttale seg selv i tilfeller uten konflikt.**

- Nettanlegg

Når det kommer til Tjuvberget ligger nettanlegg nært, men utenfor foreslåtte verneområdet. NVE ber om at standardbestemmelser for nettanlegg blir inkludert i verneforskriften. **Det er viktig at nettselskapene uttaler seg om aktuelle planer eller dersom standardbestemmelsene ikke dekker deres behov. Vi ber nettselskapene å uttale om det er behov i bestemmelser under. I tilfelle hvor nettanlegg ligger utenfor verneområdet vil ikke disse bestemmelsene blir tatt inn med mindre netteier uttaler seg om de behøver disse:**

- § 4 Generelle unntak fra vernebestemmelsene:
 - *Oppgradering eller fornyelse av eksisterende kraftledning for heving av spenningsnivået og økning av linetverrsnittet når tiltaket ikke skader verneverdiene angitt i verneformålet nevneverdig. 3*
- §7 Spesifiserte dispensasjonsbestemmelser:
 - *Oppgradering og fornyelse av kraftledninger som ikke faller inn under § 4.*
 - *Nødvendig motorferdsel i forbindelse med drift og vedlikehold, samt oppgradering og fornyelse av eksisterende kraftlinje.*

Med hilsen

Alexander Tropé Stenhagen
Konsulent
Godkjent av Maria Sidelnikova
Seniorrådgiver

Godkjent i henhold til NVE sine interne rutiner.

Mottakerliste:

STATSFORVALTEREN I VESTFOLD OG TELEMAR

Kopimottakerliste:

Olje- og energidepartementet
Energidepartementet



Skagerak Nett AS Avd Porsgrunn
LEDE AS



Statens vegvesen

STATSFORVALTEREN I VESTFOLD OG
TELEMARK
Postboks 2076

3103 TØNSBERG

Behandlende enhet:
Transport og samfunn

Saksbehandler/telefon:
Ingvild Skaug / 45714472

Vår referanse:
23/235266-2

Deres referanse:
2022/3517

Vår dato:
23.01.2024

Merknader til opprettelse av verneplaner for frivillig verning av Hvittingen og Tjuvberget naturreservat – Holmestrand og Tønsberg kommuner

Vi viser til høring datert 14.12.2023 med forslag opprettelse av frivillig vern av Hvittingen og Tjuvberget naturreservat i Holmestrand og Tønsberg kommune.

Saken gjelder

Formålet med etablering av naturreservatet er å bevare område med gammel barskog, rik edellauvskog og rik blandingsskog i lavlandet, med forekomst av bl.a. lågurtedellauvskog, lågurtgranskog, lågurtfurskog og dødvedrike områder. Private grunneiere har tilbudt to skogområder til vern i form av naturreservat. De tilbudte områdene er naturfaglig registrert og er vurdert som regionalt og nasjonalt viktige skogområder. Områdene har forekomst av truede og sjeldne arter og naturtyper, og har særlig betydning for biologisk mangfold.

Statens vegvesens rolle i planleggingen

Statens vegvesen har ansvar for at føringer i Nasjonal transportplan (NTP), Statlige planretningslinjer for samordnet bolig-, areal- og transportplanlegging, vegnormalene og andre nasjonale og regionale arealpolitiske føringer blir ivaretatt i planleggingen. Statens vegvesens samfunnsoppdrag er «å utvikle og tilrettelegge for et effektivt, tilgjengelig, sikkert, og miljøvennlig transportsystem».

Vi uttaler oss på vegne av staten som forvalter av riksveg og etaten sine egne kulturminner, og som statlig fagmyndighet med sektoransvar innenfor vegtransport. Statens vegvesen sitt sektoransvar for vegnettet betyr at Statens vegvesen har et overordnet ansvar for at trafiksikkerhet, klima og miljøhensyn og helhetlig bypolitikk ivaretas i alle planforslag som berører samferdsel. Dette gir oss rett til å stille krav til både statlige, fylkeskommunale og kommunale veger, gater og løsninger for gående og syklende.

Postadresse
Statens vegvesen
Transport og samfunn
Postboks 1010 Nordre Ål
2605 LILLEHAMMER

Telefon: 22 07 30 00
firmapost@vegvesen.no
Org.nr: 971032081

Kontoradresse
Anton Jenssens gate 3
3125 TØNSBERG

Fakturaadresse
Statens vegvesen
Fakturamottak DFØ
Postboks 4710 Torgarden
7468 Trondheim

Våre merknader til verningsforslaget

Vi forutsetter at drift og vedlikehold av E18 kan utføres uhindret langs det foreslåtte området ved Hvittingen. Arbeidet omfatter også drift og vedlikehold av skjæringer, fyllinger og tunnelportal.

Med hilsen

Eivind Gurholt
seksjonsleder

Ingvild Skaug

Dokumentet er godkjent elektronisk og har derfor ingen håndskrevne signaturer.

Kopi

HOLMESTRAND KOMMUNE, Postboks 312, 3081 HOLMESTRAND

TØNSBERG KOMMUNE, Postboks 2410, 3104 TØNSBERG

VESTFOLD FYLKESKOMMUNE, Vestfold fylkeskommune Sentralt fakturamottak Postboks 1213
Trudvang, 3105 TØNSBERG

Statsforvalteren i Vestfold og Telemark (SFVT)
Postboks 2076
3103 Tønsberg

Porsgrunn, 29.01.2024

Uttalelse til høring av verneplaner for opprettelse av naturreservatene Hvittingen og Tjuvberget i Holmestrand og Tønsberg kommune

Lede AS («Lede») viser til melding om høring av forslag til vernegrenser og forskrift for Hvittingen og Tjuvberget naturreservat i Holmestrand og Tønsberg kommune, datert 14.12.2023 og med referanse 2022/3517.

Høringsfristen er satt til 20. februar 2024 og uttalelsen er dermed innen fristen.

1. Om høringen

Bakgrunnen for forslaget er tilbud fra grunneierne i de to områdene om frivillig vern av skog.

Statsforvalteren i Vestfold og Telemark (SFVT) ønsker med høringen å få frem opplysninger om interesser som kan bli påvirket av det planlagte verneforslaget.

2. Elektriske anlegg i, og nær ved, de foreslåtte verneområdene

Lede har etter energiloven områdekonsesjon i Holmestrand og Tønsberg kommune. Dette innebærer at vi etablerer og drifter strømmettet i kommunene (høyspent og lavspent fordelingsnett). I tillegg har Lede anlegg som er etablert etter anleggskonsesjon innenfor kommunene.

I, og i nærheten av, verneområdene eier og drifter Lede flere elektriske anlegg, dette være nettstasjoner, høy- og lavspent luftnett og høy- og lavspent kablet nett.

3. Hvittingen

Lede har i dag etablert nett innenfor den foreslåtte områdeavgrensingen for Hvittingen verneområde, som vist til i Vernekart_Hvittingen. Lede informerer om at det er etablert en høyspent luftledning som strekker seg fra E18 ved Kjeksrød til Hvittingveien 400 på Hvittingen i midtre del av verneområde. Samt at det er en nettstasjon tilhørende nettet plassert ved Hvittingveien 400. Se vedlagt Kart Hvittingen.

4. Tjuvberget

Lede har i dag ikke etablert nett innenfor den foreslåtte områdeavgrænsingen for Tjuvberget verneområde, som vist til i Vernekart_Tjuvberget. Lede informerer likevel om at det er etablert en høyspent luftledning som går langs Langelivegen i nordre del av planområde, samt lavspent luftledning som krysser vannet ved Langeliveien 24 mot bebyggelsen i nærheten av den foreslåtte områdeavgrænsingen ved Langeliveien 23 og Langeliveien 27. Se vedlagt Kart Tjuvberget.

5. Bemerkninger

Lede skal til enhver tid ha tilgang til eksisterende nett, dette for å gjennomføre hogst i ryddebeltet, sikringshogst, planlagte drift og vedlikeholdsoppgaver, samt gjennomføre arbeider på nettet ved uforutsette hendelser.

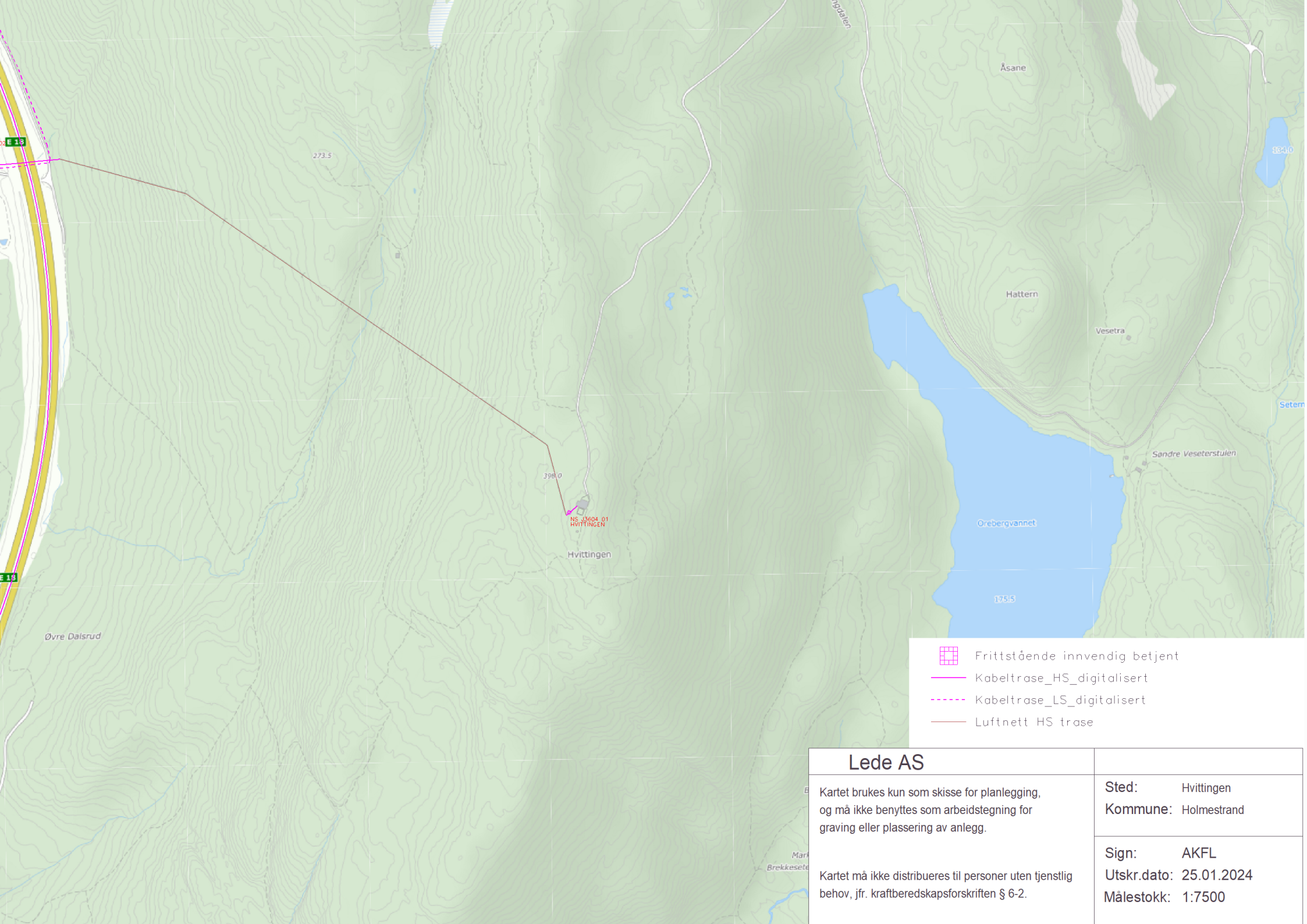
I verneplanens bestemmelser må det derfor sikres rett til drift, vedlikehold og fornyelse av eksisterende energi- og nettanlegg. Dette gjelder også nødvendig bruk av motorkjøretøy for å utføre disse oppgavene. Dersom det er etablert luftledninger innenfor verneområdet, må det også kunne utføres nødvendig skogrydding for sikker drift av luftledningen.

Alle slike arbeider må kunne utføres uten at det må søkes dispensasjon fra vernebestemmelsene.

Vennligst ta kontakt på firmapost@lede.no dersom det skulle være noen spørsmål eller uklarheter.

Med vennlig hilsen,
Lede AS

—
Alf-Kristian Fladby
Prosjektmedarbeider



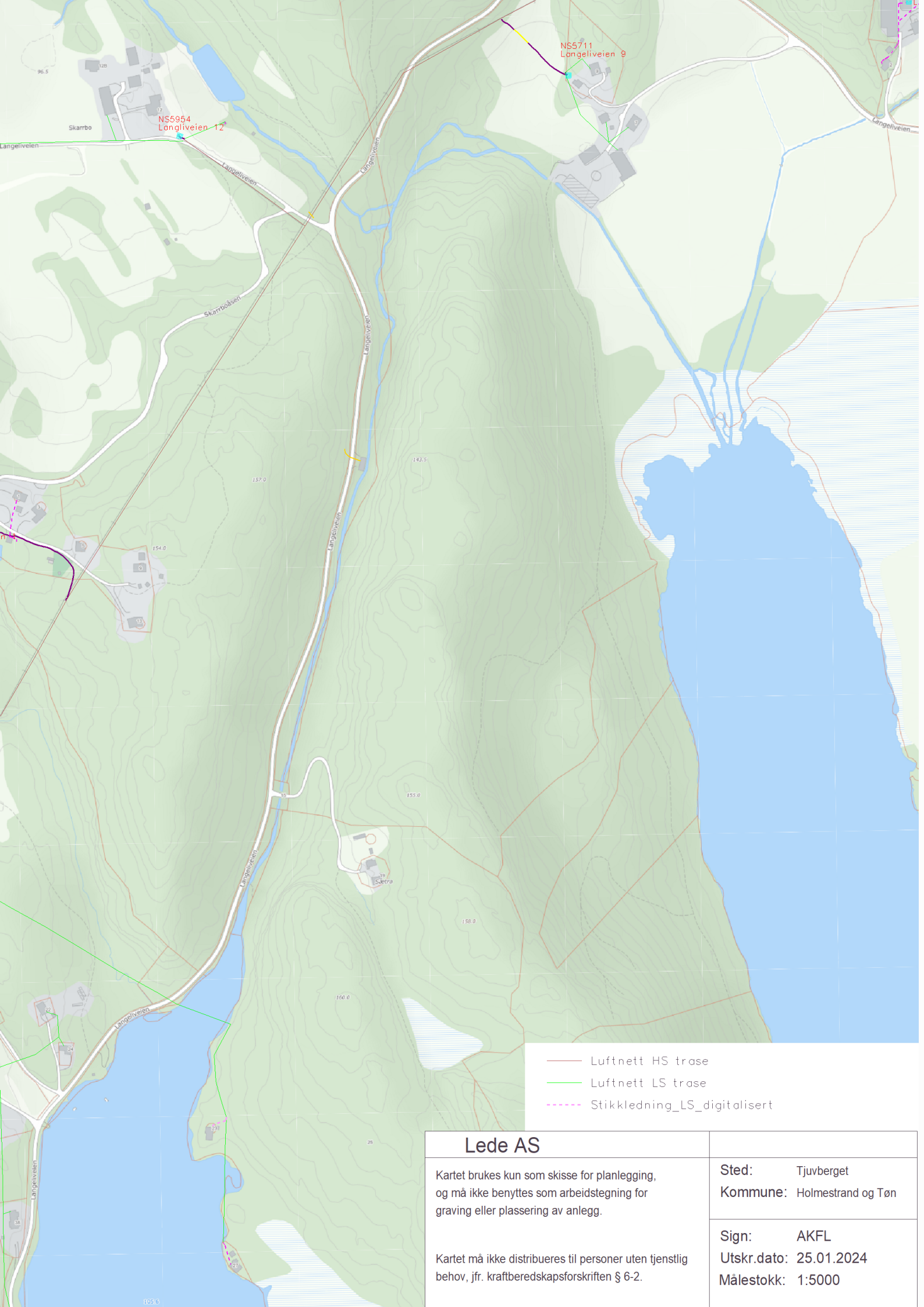
Lede AS

Kartet brukes kun som skisse for planlegging, og må ikke benyttes som arbeidstegning for graving eller plassering av anlegg.

Kartet må ikke distribueres til personer uten tjenstlig behov, jfr. kraftberedskapsforskriften § 6-2.

Sted: Hvittingen
Kommune: Holmestrand

Sign: AKFL
Utskr.dato: 25.01.2024
Målestokk: 1:7500



- Luftnett HS trase
- Luftnett LS trase
- - - Stikkledning_LS_digitalisert

Lede AS

Kartet brukes kun som skisse for planlegging, og må ikke benyttes som arbeidstegning for graving eller plassering av anlegg.

Kartet må ikke distribueres til personer uten tjenstlig behov, jfr. kraftberedskapsforskriften § 6-2.

Sted: Tjuvberget
Kommune: Holmestrand og Tøn

Sign: AKFL
Utskr.dato: 25.01.2024
Målestokk: 1:5000



Til	Vår saksbehandler	Vår dato	Vår referanse
Statsforvalteren i Vestfold og Telemark	Une Sand	07.02.2024	2020/102-74/315
Postboks 2076		Tidligere dato	Tidligere referanse
3103 TØNSBERG			

Svar på høring av verneplaner for opprettelse av Hvittingen og Tjuvberget naturreservat - Holmestrand og Tønsberg kommuner - frivillig vern av skog

Vi viser til forslag om vern av naturreservatene Hvittingen og Tjuvberget.

Forsvarsbygg gir høringssvar i denne typen saker med det utgangspunkt å ivareta Forsvarets arealbruksinteresser.

Vi registrerer at de generelle unntakene fra ferdselsbestemmelsene inkluderer hensynet til militær operativ virksomhet og avgang og landing med luftfartøy og anser at Forsvarets virksomhet er ivaretatt i det generelle unntaket.

Vi har ingen ytterligere merknader til verneforslaget.

Med hilsen

Bjørn Bergesen
Leder Arealplan
Eiendomsforvaltning
Forsvarsbygg

Dette dokumentet er elektronisk godkjent og derfor ikke signert.

Landbruk

Dato: 15.02.2024

Statsforvalteren i Vestfold og Telemark
Postboks 2076
3103 TØNSBERG

Hvittingen og Tjuvberget naturreservat - frivillig vern av skog - høringsvar

Utvalg for miljø, teknikk og næring- 007/24, har i møte 14.02.2024 18.00 fattet følgende vedtak:

Tønsberg kommune er positive til opprettelse av at Tjuvberget naturreservat. Det er viktig at vernebestemmelsene utformes slik at eventuelle vannstandsendringer i Revovannet og Korssjø kan gjennomføres når formålet er å bedre vannkvaliteten. Vernebestemmelsene må utformes slik at skogsbilveien Skotvedtveien kan vedlikeholdes uten søknad.

Med hilsen

Rune Nordeide
tjenesteleder

Dokumentet er elektronisk godkjent og har derfor ingen signatur.

Saksbehandler:
Rune Nordeide, telefon:
Landbruk

Hvittingen og Tjuvberget naturreservat - frivillig vern av skog - hørings svar

Utvalg	Møtedato	Type	Saksnummer
Utvalg for miljø, teknikk og næring	14.02.2024	PS	007/24

Kommunedirektørens innstilling

Tønsberg kommune er positive til opprettelse av at Tjuvberget naturreservat. Det er viktig at vernebestemmelsene utformes slik at eventuelle vannstandsendringer i Revovannet og Korssjø kan gjennomføres når formålet er å bedre vannkvaliteten. Vernebestemmelsene må utformes slik at skogsbilveien Skotvedtveien kan vedlikeholdes uten søknad.

14.02.2024 Utvalg for miljø, teknikk og næring:

Møtebehandling:

Votering:

Kommunedirektørens innstilling ble enstemmig vedtatt.

UMTN- 007/24 Vedtak:

Tønsberg kommune er positive til opprettelse av at Tjuvberget naturreservat. Det er viktig at vernebestemmelsene utformes slik at eventuelle vannstandsendringer i Revovannet og Korssjø kan gjennomføres når formålet er å bedre vannkvaliteten. Vernebestemmelsene må utformes slik at skogsbilveien Skotvedtveien kan vedlikeholdes uten søknad.

Sammendrag:

Statsforvalteren i Vestfold og Telemark har sendt på høring forslag til vern av skogområdet Tjuvberget i Holmestrand og Tønsberg kommuner. Formålet med høringa er å få fram opplysninger om interesser som kan bli berørt av forslagene om vern. Bakgrunnen for forslaget er et tilbud fra syv private grunneiere om frivillig vern av skog. Tilbudene kom inn 30.9.2021 via Viken Skog. Området er tidligere kartlagt for naturtyper etter DN- håndbok 13 og med nye naturtyperegistreringer etter Miljødirektoratets instruks i 2021. Området er også kartlagt for nøkkelbiotoper. Registreringene av naturtyper og arter dokumenterer verdier som kvalifiserer for vern etter naturmangfoldloven. Etter høring vil Statsforvalteren oppsummere høringa, kommentere eventuelle uttalelser og utarbeide en tilråding om vern til Miljødirektoratet. Miljødirektoratet vil deretter lage innstilling til Klima- og miljødepartementet (KLD) og vedtak om fredning blir gjort ved kgl. res. av Kongen i statsråd.

Kommunedirektøren ser positivt på opprettelsen av Tjuvberget naturreservat. Det er viktig at vernebestemmelsene utformes slik at eventuelle vannstandsendringer i Revovannet og Korssjø kan gjennomføres når formålet er å bedre vannkvaliteten. Vernebestemmelsene bør også tillate normalt vedlikehold av en skogsbilvei som ligger nær foreslått vernegrense.

Bakgrunn for saken:

Statsforvalteren i Vestfold og Telemark har sendt på høring forslag til vern av skogområdet Tjuvberget i Holmestrand og Tønsberg kommuner. Området ligger mellom Korssjø og Revovannet.

Fakta grunnlag:

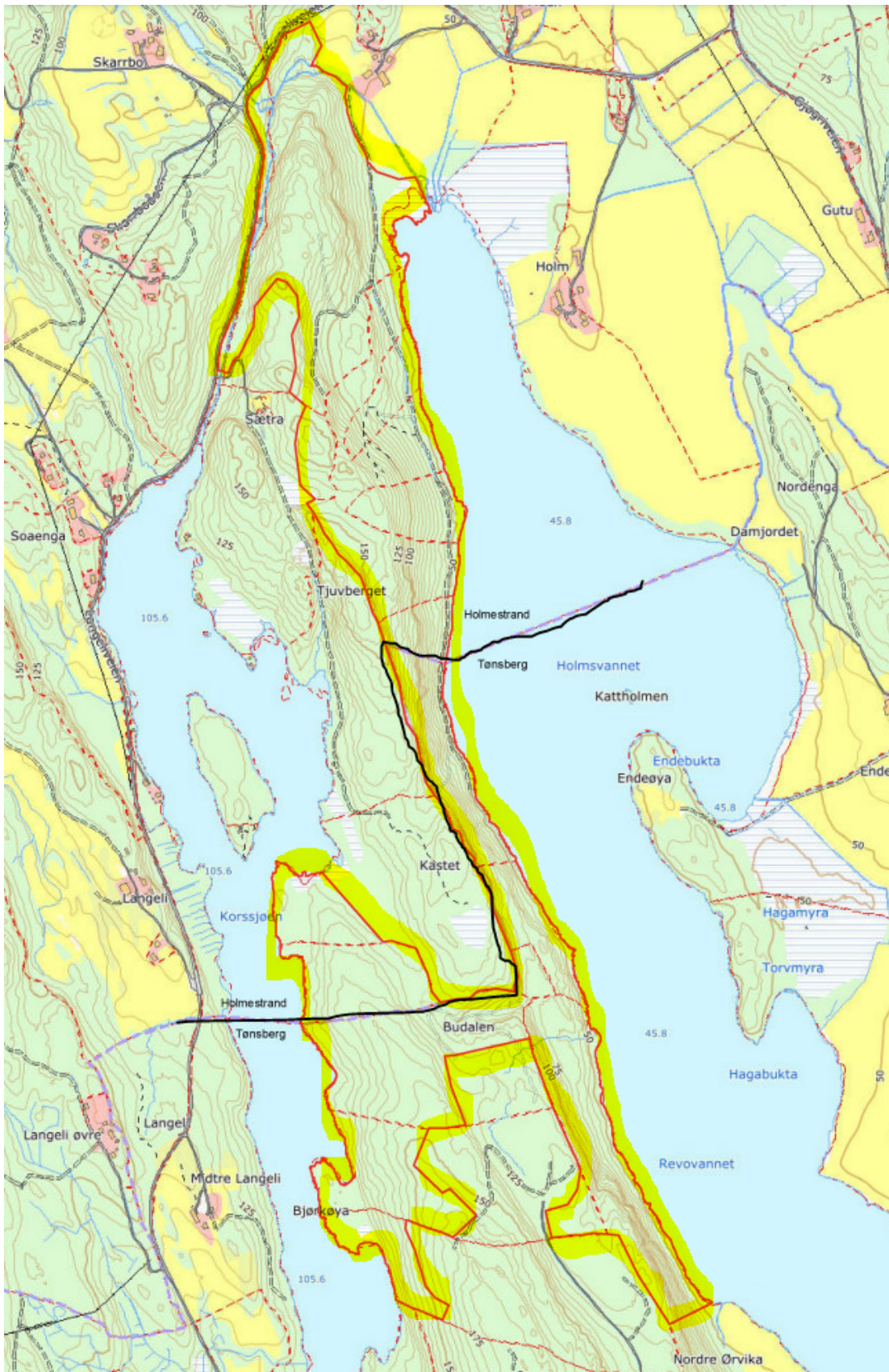
Statsforvalteren i Vestfold og Telemark har sendt på høring forslag til vern av skogområdet Tjuvberget i Holmestrand og Tønsberg kommuner. Området ligger mellom Korssjø og Revovannet. Formålet med høringa er å få fram opplysninger om interesser som kan bli berørt av forslagene om vern. Bakgrunnen for forslaget er et tilbud fra syv private grunneiere om frivillig vern av skog. Tilbudene kom inn 30.9.2021 via Viken Skog. Området er tidligere kartlagt for naturtyper etter DN- håndbok 13 og med nye naturtyperegistreringer etter Miljødirektoratets instruks i 2021. Området er også kartlagt for nøkkelbiotoper. Registreringene av naturtyper og arter dokumenterer verdier som kvalifiserer for vern etter naturmangfoldloven. Etter høring vil Statsforvalteren oppsummere høringa, kommentere eventuelle uttalelser og utarbeide en tilråding om vern til Miljødirektoratet. Miljødirektoratet vil deretter lage innstilling til Klima- og miljødepartementet (KLD) og vedtak om fredning blir gjort ved kgl. res. av Kongen i statsråd.

Rettslig grunnlag:

Naturmangfoldloven

Forholdet til kommuneplanen:

Området er i dag LNFR. Vernede områder vises i kommuneplanen som hensynssone (kode H720).



Kartskisse fra høringsinnbydelse hvor kommunedirektøren har markert avgrensning av reservatet med gult, og kommunegrensen med svart.

Vurderinger:

Vernegrunlaget er godt utredet, og det er utvilsomt gode verneformål i dette området. Det

framkommer ved de mange naturtypene som er registrert. Men også skogbruket har gjennom skogbrukstakster funnet nøkkelbiotoper i området, registrert som miljøregistreringer i skog (MiS). Disse har skogbruket tatt hensyn til de siste 15 år. Det meste av verneområdet er bratte lier hvor det er vanskelig å drive et økonomisk skogbruk. Nylig ble skogsbilveien Skotvedtveien rustet opp. Nær snuplassen ligger reservatet inn mot veien. Det er viktig at veien fortsatt kan skogsryddes og vedlikeholdes uten forutgående søknad. Vannområdet, landbrukskontoret og NVE har sammen et prosjekt hvor en ser nærmere på vannkvalitet, fiskebestand og reguleringsforhold i Revovannet. Vannet har vært regulert i flere hundre år som følge av mølledrift nedstrøms. Den enkle demningen er lekk, og kommunen har fått informasjon om at vannstanden har sunket de siste tiårene. Revovannet er klassifisert som «*svært dårlig økologisk tilstand*» i henhold til vannforskriften; dette er den dårligste av i alt 5 klasser. Det omtalte prosjektet skal bl.a. kartlegge hva en heving av vannstanden kan bety for vannkvaliteten. Selv om reservatet ikke omfatter selve vannet, vil en eventuell heving av vannstanden føre til en påvirkning av det foreslåtte reservatet. Kommunedirektøren mener det er viktig at det ikke blir en interessemotsetning mellom naturvern på land og tiltak som kan bedre vannkvaliteten.

Også Korssjø er et regulert vann der demningen ligger i Holmestrand kommune. Opprinnelig var vannet drikkevann, men har ikke denne funksjonen lenger. Her er vannkvaliteten «*god*», som er nest beste klasse. Kommunedirektøren kjenner ikke til at det er utfordringer knyttet til reguleringen. Det er viktig å avklare forhold rundt den som sitter med rett til å regulere og har ansvaret for demningens sikkerhet.

Effekt for klima:

Det er en stor debatt om vern eller skogbruk er best for klimaet. I dette tilfellet er det betydelige verneinteresser i et avgrenset område. Kommunedirektøren mener det derfor ikke er nødvendig å greie ut klimavirkningen i dette tilfellet.

Konsekvenser for barn og unge:

Ingen kjente.

Alternative løsninger:

Siden vernet er foreslått av grunneierne selv, ser kommunedirektøren ikke det som et alternativ å gå imot et vern. Kun gi innspill til hensyn som må tas.

Økonomiske konsekvenser:

Ingen for kommunen. Grunneierne får en engangserstatning.

Konklusjon:

Tønsberg kommune er positive til at Tjuvberget naturreservat opprettes. Det er viktig at vernebestemmelsene utformes slik at evt vannstandsendringer i Revovannet og Korssjø kan gjennomføres når formålet er å bedre vannkvaliteten. Skogsbilveien Skotvedtveien må kunne vedlikeholdes videre.

Videre behandling:

Høringsuttalelse oversendes Statsforvalteren.

Tønsberg, 29.1.24

Torunn Årset
kommunalsjef

Anne B. Hekland
Virksomhetsleder

Statsforvalteren I Vestfold Og Telemark
Postboks 2076
3103 Tønsberg

Saksbehandler: *Kine Fliflet*
Tlf. dir.: 90234194
Deres ref.: Vår ref.: 24/15249

12.03.2024

Tilbakemelding fra Holmestrand kommune - Høring - Verneplaner for opprettelse av Hvittingen og Tjuvberget naturreservat

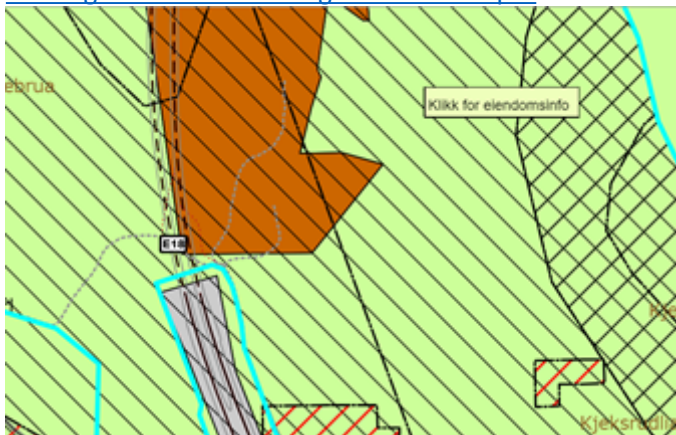
I forbindelse med høring av opprettelse av Hvittingen og Tjuvberget naturreservat ønsker Statsforvalteren i Vestfold og Telemark at kommunen uttaler seg spesielt til vannforsyningsmagasinene Orebergvannet og Korssjøen, jf. høringsdokumentene.

Vannforsyningen i Korssjøen og Orebergvannet er i dag ikke en del av kommunens vannforsyningsssystem. Det forutsettes at interesser for jordbruksvanning og private drikkevannsinteresser er avklart som del av prosessen.

Det påpekes at det kan være noe overlappl med en marginal del av arealet Hvittingen og foreslått areal til nytt deponi i Hanekleiva-Seteråsen. Dette gjelder i nordre-del av det foreslåtte verneområdet.

Avgrensning av foreslåtte areal for nytt deponi i Hanekleiva-Seteråsen er vist under. Informasjon om arealbruksendringen fremgår av konsekvensutredningen som følger forslaget til ny kommuneplan, s.143.

<https://holmestrand.kommune.no/f/i46f14e63-23d0-4cea-a430-c86a1cf990ec/kpa-ku-og-ros-med-endringer-etter-behandling-i-fsk-010224.pdf>



Med hilsen

Kine Fliflet
fagleder landbruk

Kopi til:
Statsforvalteren i Vestfold og Telemark

Dokumentet er elektronisk godkjent og trenger ikke signatur



From: Alf-Kristian Fladby[AlfKristian.Fladby@lede.no]
Sent: 11.03.2024 14:39:05
To: Myhre, Linda[linda.myhre@statsforvalteren.no]
Cc: Emily Coch Fjeldstad[EmilyCoch.Fjeldstad@lede.no]; Kurt-Albert Plassen[Kurt-Albert.Plassen@lede.no]
Subject: Svar på spørsmål angående uttalelse - verneplanprosess - frivillig vern av skog - Tjuvberget og Hvittingen i Holmestrand og Tønsberg kommune
Hei,

I områdene Tjuvberget og Hvittingen har høyspent luftlinjen et skogryddingsbelte langs ledningen på 7,5 m, målt horisontalt og vinkelrett ut til hver side fra ledningens senterlinje, totalt 15 m.

Mvh
Alf-Kristian Fladby
Prosjektmedarbeider

Alf-Kristian.Fladby@lede.no

Lede AS
lede.no

Fra: Myhre, Linda <linda.myhre@statsforvalteren.no>
Sendt: mandag 11. mars 2024 13:50
Til: Firmapost Lede <Firmapost@lede.no>
Emne: Ang. uttalelse - verneplanprosess - frivillig vern av skog - Tjuvberget og Hvittingen

You don't often get email from linda.myhre@statsforvalteren.no. [Learn why this is important](#)

Hei,
Viser til Lede AS sin uttalelse til høring av verneplanprosess for Tjuvberget og Hvittingen i Tønsberg og Holmestrand kommuner, jf. vedlegg.

I området Tjuvberget går det en høyspent luftledning inntil det foreslåtte verneområdet, mens det for Hvittingen går en høyspent luftledning gjennom deler av området. Hva er ryddesonebredde for disse kraftlinjene? Det er nyttig informasjon for oss så vi tilpasse vernekart, samt bruke som informasjon i vår tilråding.

Med vennlig hilsen
Linda Myhre
senioringeniør



Statsforvalteren i Vestfold og Telemark

Telefon 33 37 11 93
:
Mobil: 41 27 17 10
E-post: linda.myhre@statsforvalteren.no
Web: www.statsforvalteren.no/vt