





Meldingsfase - Forslag til frivillig vern etter naturmangfoldloven

Granasnekollen

Larvik kommune, Vestfold og Telemark fylke

- | | |
|---|--|
|  Områdeavgrønsing |  Sti |
|  Eiendomsgrense |  Traktorvei |

Koordinatsystem: ETRS 1989 UTM Zone 32N
 Kartgrunnlag, tillatelse: FKB, Norge digitalt
 Kartproduksjon: Statsforvalteren i Vestfold og Telemark

Målestokk: 1:5 000 i A4 Ekvidistanse: 5 meter

