







Høringsfase - Forslag til frivillig vern etter naturmangfoldloven

Flata

Porsgrunn kommune, Vestfold og Telemark fylke

- | | |
|---|---|
|  Områdeavgrønsing |  Bygning |
|  Eiendomsgrønsing |  Hestevei / sti |
|  Sti |  Kommunegrønsing |

Koordinatsystem: ETRS 1989 UTM Zone 32N
 Kartgrunnlag, tillatelse: FKB, Norge digitalt
 Kartproduksjon: Statsforvalteren i Vestfold og Telemark

Målestokk: 1:5 000 iA4 Ekvidistans: 5 meter

0 30 60 120 180 240
 Meter

