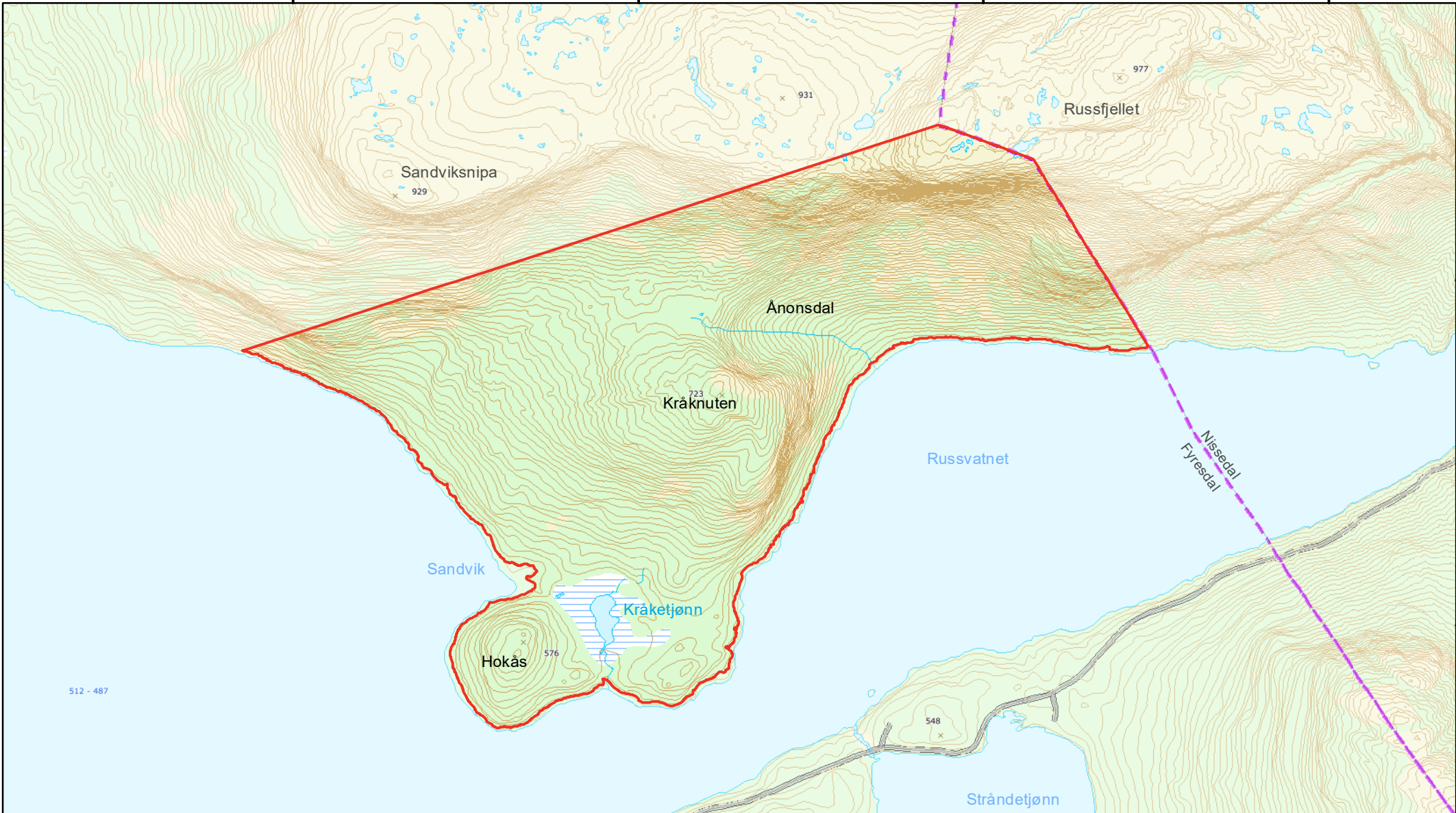


458000,000000

459000,000000

460000,000000

461000,000000




6559000,000000

6558000,000000

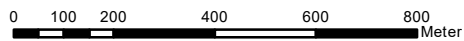
6557000,000000

### Sandvik naturreservat

Fyresdal kommune, Vestfold og Telemark fylke

 Grense for verneområdet

Koordinatsystem: ETRS 1989 UTM Zone 32N  
Kartgrunnlag, løyve: FKB, Norge digitalt  
Kartproduksjon: Fylkesmannen i Vestfold og Telemark

Målestokk: 1:15 000 i A4 Ekvidistanse: 5 m  
 0 100 200 400 600 800 Meter

