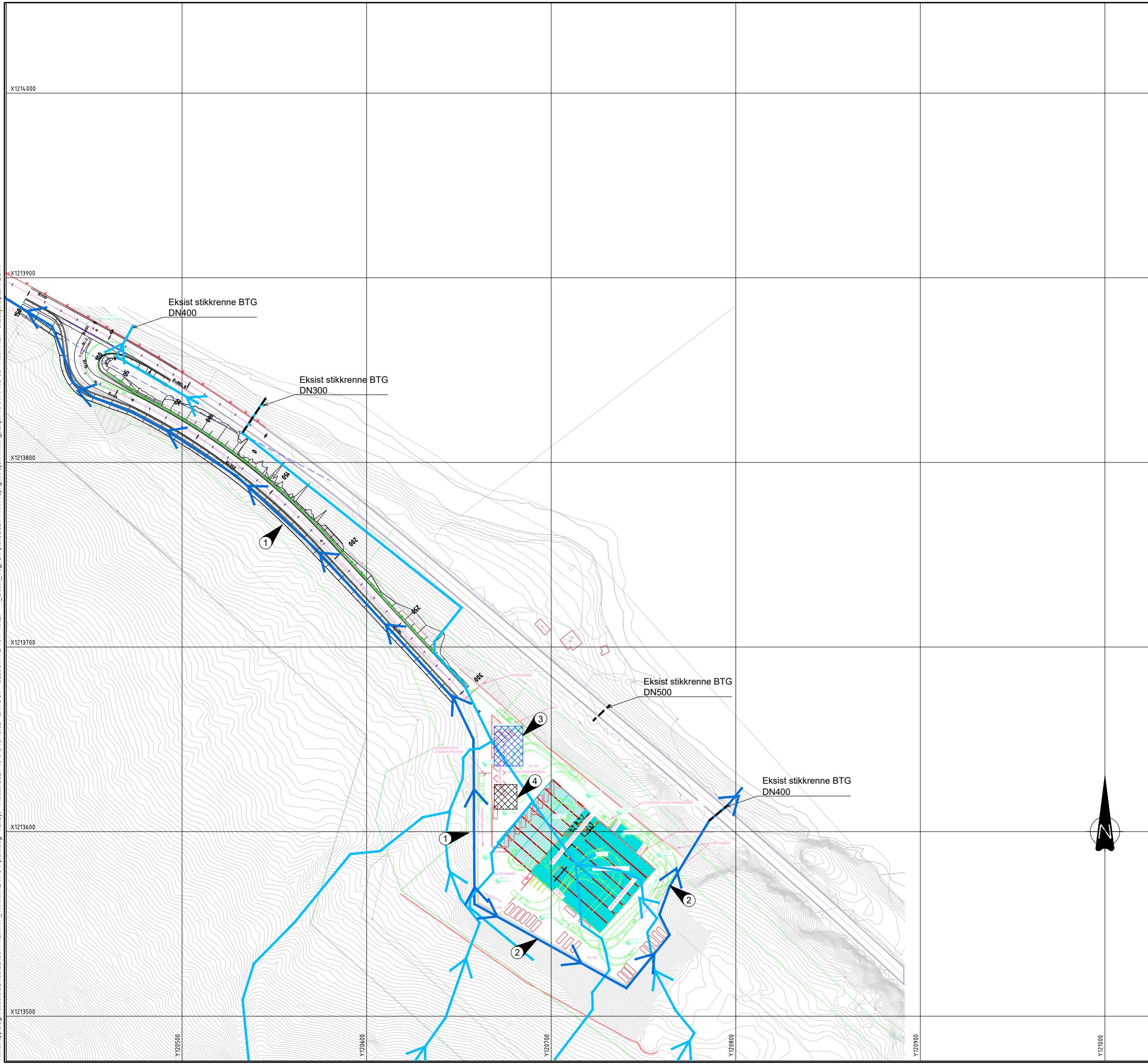




X:\nonoppdrag\vestfold\52406171\BIM\VA\_TIA\KMLAY OV-plan.dwg - KatGje - Plottid: 2024-10-04, 15:16:32 - LAYOUT = 52506171-Z-101 - XREF = T\_Geom\_Veg\_OV-plan, 2024-14 A.A. Lyngflåt Gjenvinningsstasjon KART PRO Od - Floor Plan - Situasjonsplan PL OTT



**TEGNFORKLARING**

Planlagt flomvei 

Eksisterende flomvei 

**NTM Sone 8**

**MERKNADER**

① Grøft mot nord må håndtere ca. 1615 l/s

② Grøft mot sør må håndtere ca. 440 l/s

③ Forslag til plassering av steinmagasin til rent overvann V=ca. 340m<sup>2</sup>

④ Forslag til plassering av steinmagasin til forurenset overvann V=ca. 170m<sup>2</sup>

Sandfang som tilknyttes steinmagasinene plasseres i senere fase

**HENVISNINGER**

Vei - Plan og profil C001

Vei - Normalprofil F001

E01	2024-10-04	For rammesøknad	KatGje	BjoGaa	MarFia
Rev.	Dato	Beskrivelse	Utarbeidet	Fagkontroll	Godkjent

Dette dokumentet er utarbeidet av Norconsult som del av det oppdraget som fremgår nedenfor. Opphavsretten tilhører Norconsult. Dokumentet må bare benyttes til det formål som oppdragsavtalen beskriver, og må ikke kopieres eller gjøres tilgjengelig på annen måte eller i større utstrekning enn formålet tilsier.

A til Å Entreprenører Målestokk (gjelder A1)  
1:1000

Gjenvinningsstasjon Lyngflåt  
OV-plan

<b>Norconsult</b>	Oppdragsnummer 52406171	Tegningsnummer 52506171-Z-101	Revisjon E01
-------------------	----------------------------	----------------------------------	-----------------