

TILTAKSOMRÅDE 2

SJØDEPONI 35M
A=8052m²

150M

11.9m

DEL 2

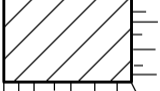
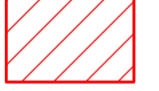


DEL 1

DEL 3

KRAGERØ

R 1000

	FLÅAREAL M ²	VANLIG SPRENGNING AREAL M ²	TOTALT UTDYPINGSAREAL M ²
DEL 1	1507	7628	9135
DEL 2	1041	3372	4413
DEL 3	213	—	213

-  SJØDEPONI
KAPASITET=83274M³
-  UTDYPINGSOMRÅDER
-  BEGRENSNINGSLINJE FARLED
-  REGULERINGSGRENSE DEPONI

KOORDINATSYSTEM: EUREFF98 UTM AKSE: SONE 32
 KARTETS DYBDEREFERANSE: SJØKARTNULL
 DYBDEKART ER HENTET FRA: SJØKARTVERKETS HYBASDATABASE
 LANDKART ER HENTET FRA: STATKART

Rev.	Ant.	Beskrivelse	Sign.	Dato	Godkj.
PLANKART UTDYPING GALEIODDBÅANE -11.9M					
KRAGERØ		TELEMARK		Tegn. TEJ	
INNSEILING KRAGERØ				Godkj.	
				Date 2017 0306	
KYSTVERKET NORDLAND				Målestokk 1:1000	
BOKS 23/24 8309 KABELVAG Tel. 7609600, Fax. 76078157				Arkivnr. A1	
C003				Tegn. nr.	