

### Jærstrendene landskapsvernområde med biotopfredingar og naturminne Sola kommune, Rogaland







N ↑

Målestokk 1:5 000  
Elevdistanse 5 m

Nasjonalt datum NCG 1948  
Koordinatsystem: Landsmåltet aks I

Produkt av Sissens Kartverk, Aust-Agder  
Lagnummer: R0118027-8

Miljøverndepartementet, november 2002

	Landskapsvernområde
	Kote til om lag 5m djup
	Sanddynesområde
	Fuglefreding
	Plantefreding
	Geologisk naturminne

