



**SØKNAD OM MUDRING OG UTFYLLING**

**1. Generell informasjon:**

a) Søker                      Navn: *Bønset Eiendoms AS*  
   Adresse: *Bønsvegen 70, 4260 TORVÅSTAD*

b) Meldingen gjelder              Mudring fra land                        
   Mudring fra leker/båt                        
   Utfylling fra land                        
   Utfylling fra leker/båt                     

c) Gjelder tiltak i:

Kommune: <i>KARMSØY</i>	
Områdenavn: <i>BØNSET</i>	
Gnr: <i>146</i>	Bnr: <i>17</i>
Reguleringsformål i reguleringsplan/kommuneplan: <i>Industri</i>	

d) Ansvarlig entreprenør: *Ikke avklart*

Meldingen skal vedlegges kart i målestokk 1:50.000 (oversikt) og 1:1000 med inntegnet areal (lengde og bredde) på området som skal mudres og/eller området der masser skal fylles ut, eventuelle prøvetakingspunkter skal avmerkes på 1:1000 kartet.

Legg også ved fotografier, dette gir en god beskrivelse av forholdene på stedet.

**2. Beskrivelse av tiltaket ved mudring og/eller utfylling:**a) Angi dybde på mudringsstedet/utfyllingsstedet: 1-2 m.

b) Formål med tiltaket

Vedlikeholdsmudring (oppgi når det sist ble mudret) 1. gangsmudring Egen brygge/båtplass Brygge/småbåthavn for flere Infrastruktur/kaier/havner Legging av kabel Annet (forklar) 

Utvidelse av eks. industriareal for lagring av utstyr/salgsmateriell

c) Beregnet mengde masser som skal mudres og/eller utfylles:

                     m<sup>3</sup>Anslå eventuell usikkerhet: 890-1000 m<sup>3</sup>e) Beregnet areal som blir berørt: 890 m<sup>2</sup>Anslå eventuell usikkerhet:                      m<sup>2</sup>f) Hvor dypt skal det mudres:                      mg) Angi mudrings-/utfyllingsmetode, kort beskrivelse og begrunnelse:  
(f.eks. graving, gravemaskin, grabbmudring, sugemudring)

Det vil bli lagt ned duk på havbunn. Det vil bli tilkjørt steinmasse til stedet, gravemaskin vil legge steinmasse på utfyllingsområde. Området vil til slutt bli planert i samme høyde som eks. terreng

h) Planlagte avbøtende tiltak for å hindre/reducere partikkelspredning<sup>1</sup>:

Det vil bli lagt ned duk på havbunn, denne løsningen er blitt godkjent tidligere på Børneset

<sup>1</sup> Avbøtende tiltak kan være bruk av siltgardin og/eller fiberduk med overdekking på sjøbunnen. Det må videre orienteres om hvordan overvåkingen skal foregå.

- i) Angi et tidsintervall for når tiltaket planlegges gjennomført

Vinter 2014

- j) Hvilke eiendommer kan bli berørt av mudringen/utfyllingen/dumpingen:

Eier:	Gnr.:	Bnr.:
Boneset Eiendom AS	146	17
Ingvard Johan Øvrebo	146	10

Dersom mudringen/dumpingen går inn på annen persons eiendom bør det vedlegges skriftlig godkjenning fra eieren om at arbeidet tillates utført.

**Tilgrensende eiendommer regnes som berørte.**

### 3. Lokale forhold:

Beskriv ( gjerne på et eget ark) forholdene på lokaliteten og områdene i nærheten mht. **Faglig dokumentasjon på naturtyper på land og i sjø for området kan kreves.**

- Naturforhold: bunnforhold, dybdeforhold, strøm og tidevann, biologi etc.
- Viktige områder for biologisk mangfold (kommunen har tilgjengelig informasjon), tilknytning til verneområde etc.
- Områdets og tiltakets betydning for rekreasjon/friluftsinnteresser, kommersielt fiske, sportsfiske etc.
- Gyte- og oppvekstområder for fisk
- Eventuelle kjente kulturminner i området
- Er du kjent med om det ligger kjente rør, kabler eller andre konstruksjoner på bunnen i området? (Merk evt. av på kartet som legges ved.)

- a) ca 1,5 m dybde, inne i en bukt, fjell og grov sand dekket med dink
- b) saken er sendt til kystmuseet i Stavanger for uttalelse
- c) Ikke egnet til friluft/sur/fiske, regulert til industri
- d) Nei
- e) saken er sendt til kystmuseet i Stavanger for uttalelse
- f) Ingen kabler men det går en privat ledning i grense mellom 146/17 og 146/247 (se vedlagt kart)

**4. Opplysninger om mulig fare for forurensning:**

- a) Beskriv lokaliteten/forholdene ved lokaliteten mht. forurensningstilstand samt aktive og/eller historiske forurensningskilder (f.eks. slipp, kommunalt avløp, småbåthavn, industrivirksomhet etc.).

Vi kan ikke se at utpyllingen skal g) forurensning. Området er regulert til industri og er et utpyllende område til dette formål som ligger innenfor regulert område på vest side av regulert område av Båneset

Bunn forhold er ikke undersøkt her enn der det tidligere er gitt tillatelse til fylling. Havbunnen vil bli forseglest med dæk slik som tidligere løsning har blitt godkjent

Bunn er av stein/grøvsand oppå fjell

Beskrivelse av sedimentene:

---



---



---

- b) Foreligger analyser av miljøgifter i bunnsedimentene i nærområdet? (Legg ved eventuelle analyseresultater).

Nei, det har ikke vært innsett prøver tidligere. Se email fra Råd. Ing John Aluseike

---



---

**5. Disponering av sedimentene/oppgravde masser:**

Hvordan skal sedimentene/massene (inkl. stein) disponeres:

Deponering i strandkantdeponi

Rensing/behandling

Godkjent avfallsdeponi på land

Annet (forklar)

Forsegling av bunnen med dæk

Kort beskrivelse av planlagt disponeringsløsning (evt. på eget ark):

Havbunnen blir forseglest med dæk på samme måte som tidligere godkjent løsning på Båneset

---

## 6. Behandling av andre myndigheter:

**NB!**

Vær oppmerksom på at denne typen saker er regulert av flere regelverk og myndigheter (se under). Disse må kontaktes på et tidlig tidspunkt for å avklare behov for eventuelle uttalelser eller tillatelser.

Kystverket, Postboks 1502, 6025 Ålesund

Til aktuell kommune v/plan- og bygningsmyndighet (Søknad sendt kommune)

Til aktuell kommune v/havnemyndighet (Søknad godkjent i havnevesen)

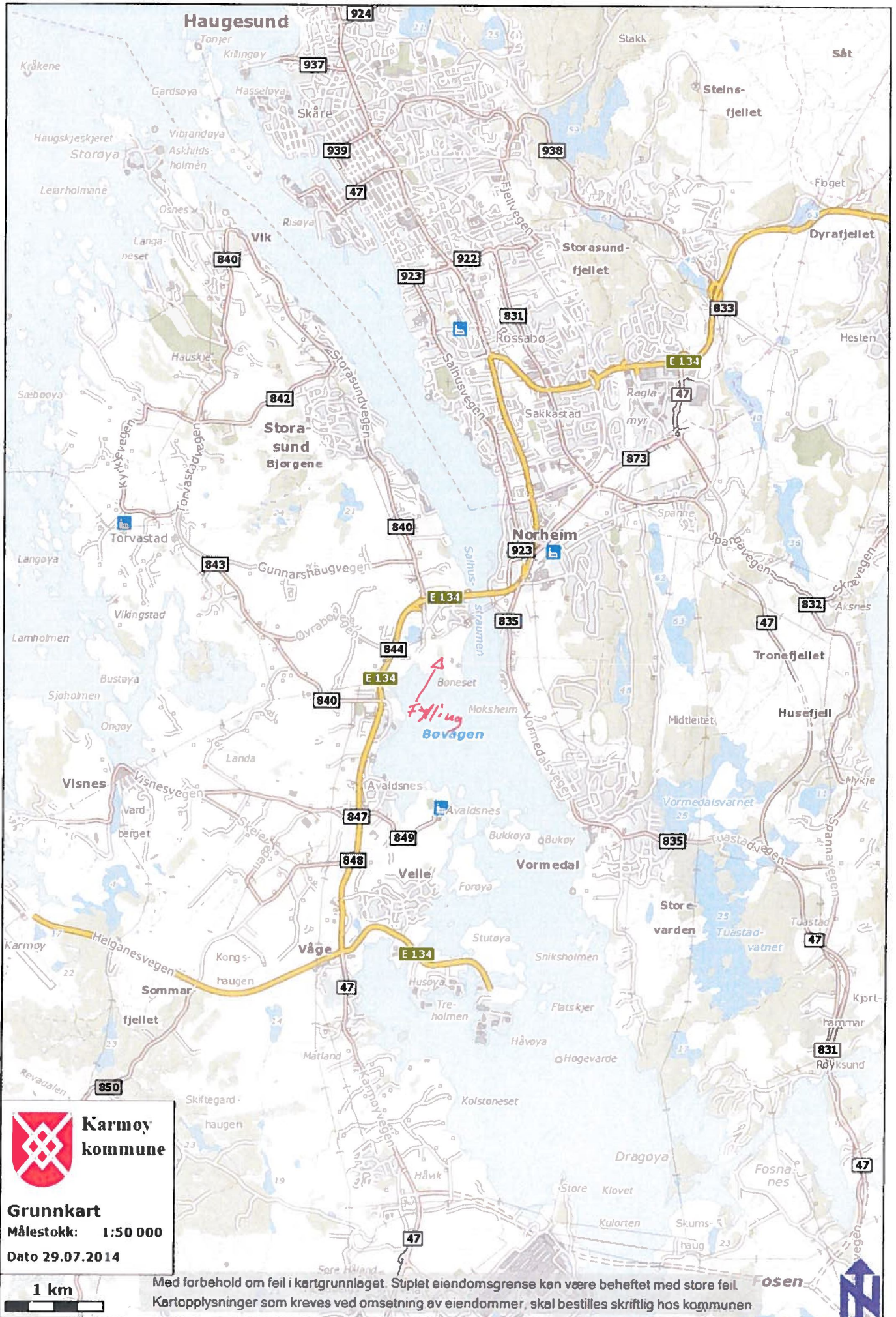
Fylkesmannen gir ikke tillatelser til arbeider i sjø før det avklart at tiltaket er innenfor rammen av gjeldende reguleringsbestemmelser.

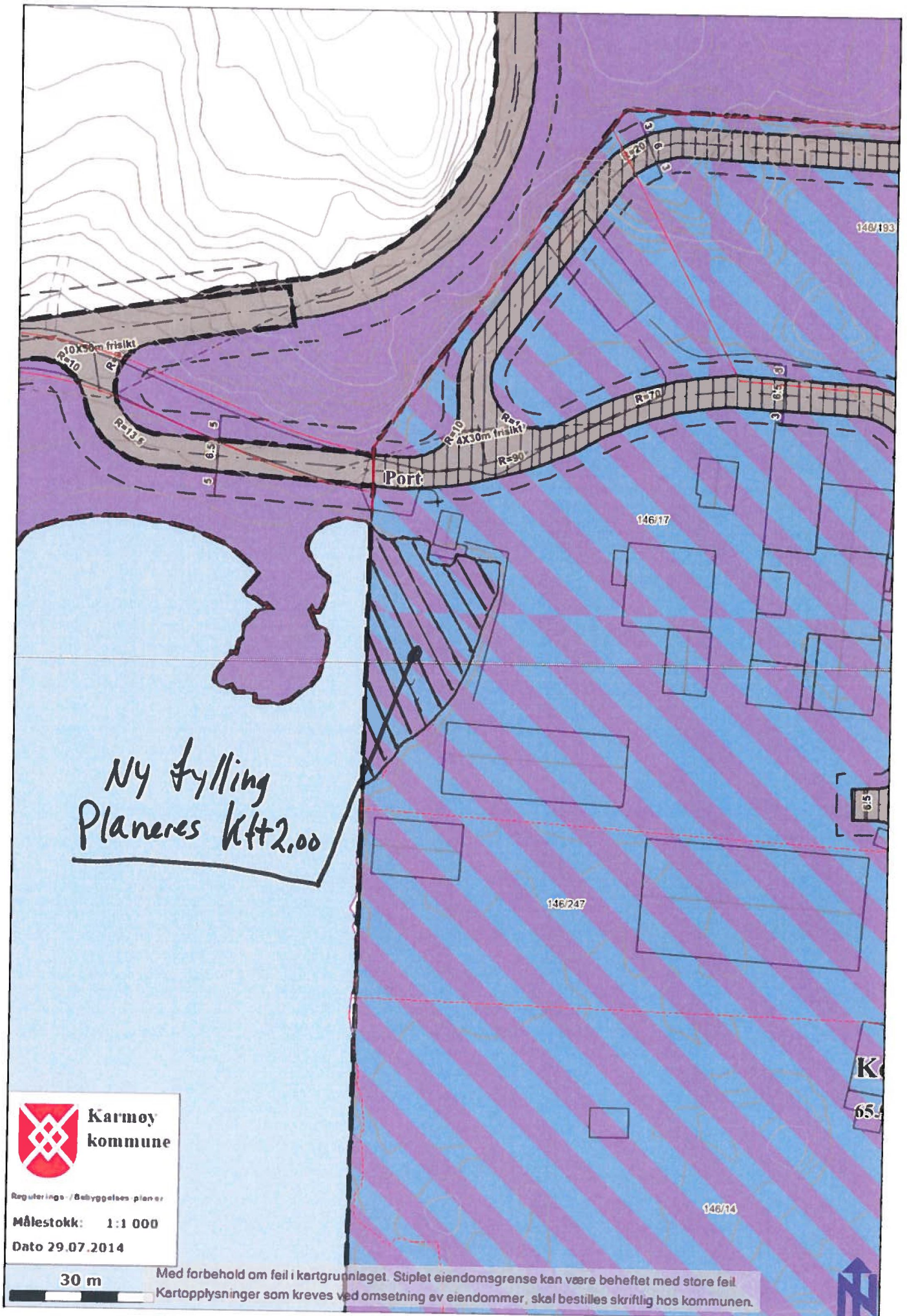
B. Øst 29/7-14


Sted og dato

Tor A. Grouninsøn

Underskrift











Stein og sandmasse







<b>EDB Tjenester Norge Ltd</b>			<b>Kvalitetsdokumentasjon</b>
P. ID. 3 4291 KOPERVIK	Telefon: 52853070 Mobil: 90974588 Faks: 52836700	www.edb-tjenester.no knut@edb-tjenester.no Org.nr.: 991201912	Programversjon: 8.1.0 System utarbeidet: Byggsafe HMS revidert: <HMS-Rev> KS revidert: 28.08.2013 Utgave nr.: 2 Utskriftsdato: 26.11.2013
Prosjektnavn:	Bøneset Eiendom AS, fylling i sjø	Leveringsadr.:	Bøneset
Sign. kontrollansvarlig:		Sign. dato:	

### Bekreftelse.

Det bekreftes herved at eier av gnr 146, bnr 10 i Karmøy kommune, Ingvald Johan Øvrebø, har ingen merknad i forbindelse med fylling i sjø på gnr 146, bnr 17 i Karmøy kommune slik vedlagt kart viser.

Eier er inneforstått med at ny grense til gnr 146, bnr 17 vil bli i kant med fylling, dvs i kant med regulert formål.

Bøneset 26.11.13

.....  
  
 Ingvald Johan Øvrebø

Info tidligere fyllinger

## Knut Nordstokke

---

**Fra:** Råd.Ing. John Alvseike [i-johalv@online.no]  
**Sendt:** 28. november 2013 13:09  
**Til:** 'Knut Nordstokke'  
**Emne:** SV: Bøneset

Det ble ikke tatt prøver av bunnen. Vi valgte å forsegle bunnen med duk. Fylkesmannen godtar kanskje det nå og uten analyse av bunnslammet.

Mvh John

---

### Rådgivende Ingeniørfirma John Alvseike

Breidablikgaten 143 - 5527 Haugesund  
Telefon 52 72 71 66 - Mobil 91 56 45 05

**Fra:** Knut Nordstokke [mailto:knut@edb-tjenester.no]  
**Sendt:** 28. november 2013 10:35  
**Til:** 'Ing. John Alvseike'  
**Emne:** Bøneset

Hei

Dere har hatt reguleringen på Bøneset? Lurte på om det den gang var tatt prøver av bunnen for analyse? Og i tilfelle om disse analysene gjelder for hele Bøneset? Jeg skal søke om fylling i sjø i bukten der man kjører inn på området.

Med hilsen

Knut Nordstokke  
EDB Tjenester Norge Ltd  
Tlf: 52 85 30 70 - Fax: 52 83 67 00  
Mob: 909 74 588  
[www.edb-tjenester.no](http://www.edb-tjenester.no)

Info

## Knut Nordstokke

---

**Fra:** Felles Post [post@museumstavanger.no]  
**Sendt:** 30. juli 2014 09:35  
**Til:** Knut Nordstokke  
**Emne:** SV: spørsmål 146/17

Hei

Har videresendt ditt spørsmål til Endre Elvestad. Han tar kontakt med deg.

Med vennlig hilsen  
Kirsti Eide



Muségata 16  
4010 Stavanger  
Tlf.: 51 84 27 00  
E-post: [post@museumstavanger.no](mailto:post@museumstavanger.no)  
[www.museumstavanger.no](http://www.museumstavanger.no)  
[www.facebook.com/museumstavanger](https://www.facebook.com/museumstavanger)  
[www.twitter.com/museumstavanger](https://www.twitter.com/museumstavanger)  
[www.issuu.com/museumstavanger](http://www.issuu.com/museumstavanger)

---

**Fra:** Knut Nordstokke [mailto:knut@edb-tjenester.no]  
**Sendt:** 30. juli 2014 09:22  
**Til:** Felles Post  
**Emne:** VS: spørsmål 146/17

Hei

Jeg har tidligere sendt email om en sak på Bønaset i Karmøy kommune. Jeg har ikke fått noe tilbakemelding på denne saken hvor vi trenger en skriftlig uttalelse fra Dere om dette. Saken gjelder fylling i sjø på gnbr 146/17 i Karmøy kommune. I planbestemmelsene så står det at vi skal innhente tillatelse fra Dere. Legger med et kart som viser utfyllingen i sjø samt planbestemmelser.

Med hilsen

Knut Nordstokke  
EDB Tjenester Norge Ltd  
Tlf: 52 85 30 70 - Fax: 52 83 67 00  
Mob: 909 74 588  
[www.edb-tjenester.no](http://www.edb-tjenester.no)

---

**Fra:** Knut Nordstokke [<mailto:knut@edb-tjenester.no>]

**Sendt:** 14. juli 2014 11:08

**Til:** 'Bitten Bakke'

**Emne:** SV: spørsmål 146/17

Hei

Jeg husker ikke om jeg sendte over info til deg om denne saken men legger med kopi av kart som viser hvor fyllingen skal være. Hele fyllingen er innenfor regulert område (industri) og ligger på gnbr 146/17 på Bønaset. Trenger du mer informasjon enn dette?

Med hilsen

Knut Nordstokke

EDB Tjenester Norge Ltd

Tlf: 52 85 30 70 - Fax: 52 83 67 00

Mob: 909 74 588

[www.edb-tjenester.no](http://www.edb-tjenester.no)

---

**Fra:** Bitten Bakke [<mailto:bitten.bakke@museumstavanger.no>]

**Sendt:** 25. november 2013 07:01

**Til:** [knut@edb-tjenester.no](mailto:knut@edb-tjenester.no)

**Emne:** SV: spørsmål

Yes, det er oss. Send informasjon så skal jeg ta det opp med marinarkeologen.

Ha en fin dag.

Bitten Bakke

Avdelingsdirektør ved avdeling for sjøfart og industri



Museum Stavanger (MUST)

Musegáta. 16

4010 Stavanger

Telefon: 51 84 27 00

Mobil arb: 40 60 17 01

Mobil priv: 91395925

E-post: [bitten.bakke@stavanger.museum.no](mailto:bitten.bakke@stavanger.museum.no)

[www.museumstavanger.no](http://www.museumstavanger.no)

[www.facebook.com/museumstavanger](https://www.facebook.com/museumstavanger)

[www.twitter.com/museumstavanger](https://www.twitter.com/museumstavanger)

---

**Fra:** Felles Post

**Sendt:** 22. november 2013 09:15

**Til:** Endre Elvestad; Bitten Bakke

**Emne:** VS: spørsmål



---

**Fra:** Knut Nordstokke [<mailto:knut@edb-tjenester.no>]

**Sendt:** 22. november 2013 09:07

**Til:** Felles Post

**Emne:** spørsmål

Hei

Vi skal søke om en fylling i sjø på Bøneset, Karmøy. I planbestemmelsene så står det at vi må kontakte sjøfartsmuseet for uttalelse, er det Dere vi da skal kontakte?

Med hilsen

Knut Nordstokke

EDB Tjenester Norge Ltd

Tlf: 52 85 30 70 - Fax: 52 83 67 00

Mob: 909 74 588

[www.edb-tjenester.no](http://www.edb-tjenester.no)



Fylling

Leiding

*Jan Oasen*  
Karmsund havnevesen  
Postboks 186  
5501 HAUGESUND

Norsk Metallretur AS

Overføring av spillvann til pumpestasjon Be

JOHN ALVSEIKE

K1785/01