



Statsforvaltaren i Rogaland

Rettleiing

Regionale miljøtilskot til jordbruket i Rogaland 2026



Søknadsfrist 15. oktober

15. november for beitelaga

Innhald

Rettleiing	1
Regionale miljøtilskot til jordbruket i Rogaland 2026	1
Endringar i 2026	5
Generelle vilkår	6
Regelverk	7
Miljøkrav og kontroll	7
1. Ordningar for å ta vare på kulturlandskapet.....	9
§ 4 Drift av bratt areal	9
§ 5 Drift av beitelag – Organisert beitebruk (OBB)	10
§ 6 Beiting av verdifulle jordbrukslandskap i innmark	12
2. Ordningar for biologisk mangfald	13
§ 7 Slått av slåttemyr og slåttemark.....	13
Skjøtselsråd for slåttemark og slåttemyr.....	13
§ 8 Beiting av kystlynghei	14
§ 9 Brenning av kystlynghei	15
Skjøtselsråd for kystlynghei	16
Vilkår for brenning av kystlynghei	16
§ 10 Skjøtsel av biologisk verdifulle areal.....	17
Skjøtselsråd for myr.....	17
§ 11 Skjøtsel av trua naturtypar	18
Skjøtselsråd for naturbeitemark og hagemark.....	19

§ 12 Skjøtsel av styvingstre	19
Skjøtselsråd for styvingstre.....	19
Restaurering av eldre tre og etablering av nye	19
§ 13 Soner for pollinerande insekt.....	21
Skjøtselsråd for soner for pollinerande insekt.....	22
§ 14 Tilrettelegging av hekke- og beiteområde for fugl	23
Høg tilrettelegging – Vipestriper	23
Låg tilrettelegging – Beiting i våtmarksområde som grenser til verneområde	24
Skjøtselsråd for våtmarksbeiting.....	24
§ 15 Tilrettelegging for grupper av hekkande vipper	25
Vilkår for å kunne motta tilskot	25
3. Ordningar for å ta vare på kulturminne og kulturmiljø.....	27
§ 16 Skjøtsel av automatisk freda kulturminne	27
§ 17 Skjøtsel av enkeltstående automatisk freda kulturminne.....	27
Skjøtselsråd for skjøtsel av automatisk freda kulturminne	28
§ 15 Drift av seter	29
4. Ordningar for å styrke friluftsliv	30
§ 18 Vedlikehald av turstiar i jordbrukslandskapet.....	31
5. Ordningar for å minske næringsavrenning til vatn.....	32
§ 19 Grasdekt kantsone i åker	33
§ 20 Kantsone i eng	34
§ 21 Grasdekte vassvegar og grasstripe i åker	35

Grasdekte vassvegar.....	35
Grasstripe i åker.....	36
6. Ordningar for å minske utslepp til luft.....	37
§ 21 Nedfelling av husdyrgjødsel	38
§ 22 Nedlegging av husdyrgjødsel	38
§ 23 Spreiing av husdyrgjødsel med tilførselsslange	39
7. Ordningar for jord og jordhelse.....	40
§ 24 Fangvekstar som underkultur	40
§ 25 Fangvekstar sådd etter hausting.....	40
§ 26 Spreiing av biokol	41
7. Miljøavtale	42
§ 28 Miljøavtale	42
Oversikt over førebels tilskotssats RMP 2026	44

Endringar i 2026

Innføring av ny § 28 miljøavtale som gjeld for open åkerproduksjonar som korn, potet- og grønsak. Miljøavtalen har som formål å redusere avrenning til nærliggande vatn.

Nytt av 2026 er at for § 11 Skjøtsel av trua naturtypar kan alle kvalitetar frå låg kvalitet (C-lokasjon) av naturbeitemark og hagemark kvalifisera for tilskot.

Tiltaksklasse i eStil-RMP	DN Handbok 13	NiN
Svært viktig	A-lokasjon	Svært høg kvalitet
Viktig	B-lokasjon	Høg kvalitet, moderat kvalitet
Lokalt viktig	C-lokasjon	Låg kvalitet

Generelle vilkår

Har du eit landbruksføretak som har rett på produksjonstilskot i jordbruket kan du også søkje regionalt miljøtilskot (RMP). Føretaket må drive vanleg jordbruksproduksjon på ein eller fleire landbrukseigedomar og vere registrert i Einingsregisteret.

Beitelag som er registrert i Einingsregisteret innan 31. juli i søknadsåret, kan søkje tilskot til drift av beitelag. Privatpersonar, lag og foreiningar får ikkje regionalt miljøtilskot.

Det er føretaket som disponerer arealet som kan søkje regionalt miljøtilskot. Å disponere eit areal vi seie at føretaket sjølv utfører eller administrerer oppgåver som jordarbeiding, gjødsling, plantevern, gjerding, hausting/beiting og anna skjøtsel av arealet.

Til dømes er det du som søkjer produksjonstilskot på arealet som skal søkje tilskot til miljøvenleg gjødselspreiing, sjølv om det er andre personar som har det som spreieareal og som utfører gjødslinga. Tilskot som gjeld utmark skal søkjast på av det føretaket som disponerer arealet, og som utfører miljøtilskotet. Til dømes er det føretaket som har beitedyr i utmarka som skal søkje tilskot til beite av kystlynghei. Skjøtselen må vere i tråd med avtalen leigar har for bruken av området. Forholdet mellom eigar og leigetakar er privatrettsleg, og dei må sjølv avtale kva regionalt miljøtilskot eventuelt har å seie for leigeforholdet.

Føretak som er i driftsfellesskap blir omfatta av felles tilskotstak. Du kryssar av i søknaden om du er i driftsfellesskap eller ikkje.

Det er mogleg å søkje regionalt miljøtilskot frå 15. september. Søknaden må vere levert innan søknadsfristen 15. oktober. Søknader som blir levert etter 15. oktober blir trekt 1000 kr for kvar dag søknadsfristen er overskriden. Fram til 29. oktober kan du endre i allereie innlevert søknad – hugs å sende inn søknaden på nytt viss du gjer endringar i en allereie innsendt søknad. Det kan du gjere i Altinn. Blir søknaden levert etter 29. oktober blir den avvist. Kvittering blir sendt føretaket sin meldingsboks i Altinn. Ta vare på kvitteringa for innlevert søknad; den dokumenterer at søknaden er sendt.

For beitelaga er søknadsfristen 15. november. Dei kan også levere inn søknaden frå og med 15. september.

Du må ha utført miljøtiltak på areal du disponerer i tråd med føringane for å ha rett på tilskot. For å kunne motta tilskot i årets søknadsomgang må registrering av areal med miljøverdiar, merking av tursti, avmerking av tursti på kart, med meir, vere utført før 31. juli.

Du søker elektronisk via Altinn eller lever papirsøknad til kommunen du har driftssenter i. Nesten alle tiltak krev kartfesting; dette gjer du i den digitale søknadsprosessen.

I den elektroniske søknaden startar søknadsprosessen med å teikne i elektronisk kart som seinare blir overført til søknaden. Søker du på papir må du levere både søknadsskjema og kart som viser kor tiltaka er gjort. Kommunen vil deretter teikne inn tiltaka i saksbehandlarsystemet. Fleire tilskotsordningar er avgrensa til definerte område. På nettstaden www.temakart-rogaland.no/rmp er det oversikt over områda dei ulike tilskotsordningane gjeld.

Når du søker tilskot har du plikt til å sette deg inn i føringane og vilkår for tilskot og oppgje korrekte opplysningar i søknaden. Søknaden kan bli avkorta dersom du fører opp areal eller dyr som ikkje gjev grunnlag for tilskot. Kommunen har plikt til å vurdere om feilopplysingar i søknaden skal føre til avkorting av tilskotet.

[Her finn du steg-for-steg rettleiing om korleis du søker digitalt.](#)

Regelverk

Regionalt miljøtilskot i Rogaland er utarbeida frå den nasjonale instruks for regionale miljøtilskot 2023-2027 frå Landbruksdirektoratet. Gjeldande regelverk for RMP er vist nedanfor:

[Forskrift om regionale miljøtilskot i jordbruket, Rogaland](#)

Miljøkrav og kontroll

Miljøvenleg drift

Det er forventa at føretak som får regionalt miljøtilskot viser aktsemd for miljøverdiar, og oppfyller regelverket på miljøområdet. Brot på regelverk gjev grunnlag for avkorting av miljøtilskotet. Det same gjer brot på forskrift om lagring og bruk av gjødsel mv. (gjødselbrukforskrifta) og manglande journal over plantevernmiddel.

Det skal minimum vere to meter vegetasjonssone langs vassdrag med årsikker vassføring

Mangel på vegetasjonssone langs vassdrag med årsikker vassføring kan føre til at kommunen avkortar søknaden. Sona skal vere minimum to meter brei målt horisontalt frå vassdragets normalvasstand, og kan vere av all type vegetasjon som gras, buskar, tre o.l. Det er ikkje tillate å jordarbeide, gjødsle eller sprøyte vegetasjonssona.

Føretaket skal ikkje gjere inngrep i kulturlandskapet utan løyve

Dersom føretaket utan løyve gjer inngrep som er negativt for / forringar kulturlandskapet, t.d. river steingardar, lukkar bekker, sprøyter kantvegetasjon, o.l., kan det føre til at kommunen avkortar søknaden.

Opplysningsplikt og kontroll

Søkarar har plikt til å gje alle opplysningar som kommunen, Statsforvaltaren og Landbruksdirektoratet finn nødvendig for å forvalte ordninga. Kommunen, Statsforvaltaren og Landbruksdirektoratet kontrollerer at utbetaling av tilskot er riktig og skjer på rett grunnlag. Kommunane vil kvart år kontrollere minst 5 prosent av søknadane.

1. Ordningar for å ta vare på kulturlandskapet

Fleire stader i Rogaland er gjengroing av kulturlandskapet eit aukande problem. Det opne og varierte landskapet er svært viktig for trivsel og busetnad. Reiselivet tener også på opne og vakre kulturlandskap. I Regionalt miljøprogram er det valt å gje tilskot til areal som er særleg utsett for gjengroing, og til utvalde område som er viktig av omsyn til turisme eller har særlege kulturhistoriske verdier.

§ 4 Drift av bratt areal

Det blir gjeve tilskot til drift av bratt jordbruksareal for å halde areala i hevd og for å halde kulturlandskapet opent. Tilskotet blir gjeve til jordbruksareal (fulldyrka areal, overflatedyrka areal og innmarksbeite) som har ei helling på 1:5 eller brattare. For å kunne motta tilskotet må søkar aktivt skjøtte arealet, gjennom t.d. slått, ugrashandtering, kalking, gjødsling, m.m. Arealet må haustast anten ved slått eller beite, og må drivast slik at det har normal fôr kvalitet og produksjon. Beiting eller beitpussing aleine utan andre kultiverande tiltak er ikkje tilstrekkeleg for å få tilskot på fulldyrka areal.

Det er den som søker produksjonstilskot på arealet som kan søkje miljøtilskotet.

[Her kan du sjå NIBIO sitt kart over bratt areal.](#)

Tiltaksklasse	Førebels sats
Overflatedyrka og fulldyrka	182 kr per dekar
Innmarksbeite	162 kr per dekar

§ 5 Drift av beitelag – Organisert beitebruk (OBB)

Beitelag kan søkje tilskot for å drifte beitelaget. Beitelaget må organisere felles beitebruk på utmark i minimum 6 veker i sommarhalvåret. Tilskotet blir gjeve per dyr sloppe på utmarksbeite. Ordninga gjeld for sau, geit, hest og storfe sloppe på beite. Beitelag som søkjer tilskot må vere registrert i Einingsregisteret.

Enkeltmannsføretak kan ikkje søkje dette tilskotet. Nyregistrerte beitelag skal ha minst 5 aktive medlemmer og 300 småfeeiningar. Minstekrav for eksisterande lag er 3 aktive medlemmar og 150 småfeeiningar.

Beitelaget skal vere registrert i den kommunen der størstedelen av beiteområdet ligg. Viss laget beiter i fleire kommunar, så må kommunane saman avgjere kva som er rett registreringskommune. Beitelaget søkjer om tilskot til registreringskommunen. Viss noko av beiteområdet ligg i andre fylke må man vere oppmerksom på at andre fylke kan ha andre satsar og vilkår for drift av beitelag enn Rogaland.

Første året beitelaget søkjer skal dei sende kopi av vedtektene og kart over beiteområdet til kommunen.

Vilkår for å motta tilskot

- Laget skal ha eigne reglar og eit styre valt av medlemmane i laget.
- Laget skal vere ope for brukarar som har tilgang til utmarksbeite i eit område der samarbeid kan fremje bruk av beiteområda.
- Laget skal bruke alt av tilskot til laget til å fremje den organiserte beitebruken i området gjennom felles tiltak.
- Laget skal føre rekneskap. Laget kan ikkje overføre tilskot til medlemmane utan dokumenterte utlegg eller utgifter knytt til den organiserte beitebruken.
- Laget må organisere felles beitebruk på utmark i minimum 6 veker i sommarhalvåret.
- Laget skal organisere effektivt og forsvarleg tilsyn og sanking av eigne og andre sine dyr i laget sitt område, tilpassa lokale forhold.
- **Beiteområdet skal inspiserast minst ein gong kvar veke**, slik at unormale tilhøve blir oppdaga og nødvendige tiltak blir sett i verk.
- Laget skal samarbeide med tilgrensande lag når det kan effektivisere ressursbruk og utnytting av beita. Dette gjeld særleg sanking og ettersanking.

- Laget skal notere på fastsett skjema opplysningar om gjennomført tilsyn (dato, tilsynsrunde, unormale tilhøve i beiteområdet og tiltak som er sett i verk).

Statsforvaltaren og kommunen kan i særlege høve be om å få lagt fram denne dokumentasjonen.

Tiltaksklasse	Førebels sats
Hest/storfe	28 kr per dyr
Småfe	28 kr per dyr

§ 6 Beiting av verdifulle jordbrukslandskap i innmark

Tilskotet blir gjeve til beiting av jordbruksareal på utvalde bruk som er spesielt verdifulle. Jordbruksareala må vere i god hevd og godt skjøtta for å kvalifisere for tilskot.

Det er mogleg å søkje tilskotet i desse områda:

- Suldal kommune:
 - Litlehamar
 - Klungtveit
 - Mogleiv
 - Lali
 - Hamrebø
- **Lysefjorden:** Gjeld jordbruksareal øst for Lysefjordbrua
- Bjerkreim kommune:
 - Dyrskog ved Ørsdalsvatnet

Tiltaksklasse	Førebels sats
Beiting av verdifulle jordbrukslandskap i innmark	500 kr per dekar

2. Ordningar for biologisk mangfald

Jordbruket er viktig for å ta vare på biologisk mangfald. Nokre av dei mest trua artane finn vi i det ugjødsla beitelandskapet. Målet med regionalt miljøtilskot er å legge til rette for frivillig skjøtsel av viktige naturverdiar i Rogaland. Det er utarbeidd skjøtelsråd under kvart tema. Søkarar må kunne gjere greie for korleis skjøtselen har vore, og skjøtselen må vere i tråd med skjøtelsråda slik at føremålet med ordninga er satt.

§ 7 Slått av slåttemyr og slåttemark

Slåttemyr og slåttemark er rester etter dei historiske driftsmetodane utan tilgang på mineralgjødsel. Naturtypene er svært sjeldne i Rogaland, og i Noreg. Dei er artsrike og mange trua karplanter er knytt til desse områda. Både slåttemyr og slåttemark treng tilpassa skjøtsel for å kunne bli bevart.

Tilskotet utmål last per dekar. For å utløyse tilskotet må arealet bli slått – beiting aleine er ikkje tilstrekkeleg. Arealet må vere registrert i Naturbase, og skjøtelsråda må følgjast for å kunne utløyse tilskotet. Det blir gjeve tilskot til alle kvalitetar slåttemark og slåttemark som er definert som utvalt naturtype. Sjå temakart-rogaland.no/rmp for oversikt over område som kan motta tilskot.

Skjøtelsråd for slåttemark og slåttemyr

- Ingen bruk av kjemiske plantevernmidde, mineralgjødsel eller husdyrgjødsel på området.
- **Slåttemark:** Slå arealet etter at dei viktigaste blomane har avblomstra, normalt i juli – august. La graset ligge i 2–4 dagar etter slått, men fjern det frå slåttearealet etterpå. La området gjerne bli beita om hausten.
- **Slåttemyr:** Slå med eitt eller fleire års mellomrom avhengig av veksten. Orkidéar toler ikkje intensiv slått, og på orkidérike myrer bør ikkje same område bli slått kvart år. Slå på seinsommaren slik at plantane får sett frø før dei blir slått, og fjern graset. Bruk lette maskinar slik at det ikkje blir køyreskader. Beiting kan ikkje erstatte slått

Tiltaksklasse	Førebels sats
Slått av slåttemyr / slåttemark	2500 kr per dekar

§ 8 Beiting av kystlynghei

Kystlyngheia er utvikla i yngre steinalder gjennom at områda blir svidd og tatt i bruk som beite. Endra driftsformer med mindre beite i denne typen landskap, gjorde at dei store samanhengande lyngheiane var i ferd med å forsvinne. I 2015 blei kystlynghei definert som utvald naturtype, noko som betyr at den er av stor nasjonal verdi. Rogaland er det fylket med mest registrert kystlynghei, og det har sidan innføringa av regionalt miljøprogram i 2005 blitt arbeidd systematisk for å stimulere til bruk av desse områda.

Tilskotet blir utbetalt per dekar. Det er den som har beitedyr, og som aktivt skjøttar området som skal søkje tilskotet. For å utløyse tilskotet må kystlyngheia vere beita i minst 10 veker i løpet av året. Kystlyngheia må vere registrert i Naturbase, og det blir gjeve ulik sats per dekar etter verdsetting i Naturbase.

Heilårsbeiting der dyra går ute heile året må vere godkjend av Mattilsynet. [Her kan du lese meir om vilkår for å ha utedrift av småfe og korleis ein søker godkjenning til Mattilsynet.](#)

Tilskotstak for beiting av kystlynghei er 65 000 kr/føretak.

Tiltaksklasse i eStil-RMP	DN Handbok 13	NiN	Førebels sats
Svært viktig	A-lokasjon	Svært høg kvalitet	70 kr per dekar
Viktig	B-lokasjon	Høg kvalitet, moderat kvalitet	40 kr per dekar
Lokalt viktig	C-lokasjon	Låg kvalitet	10 kr per dekar

§ 9 Brenning av kystlynghei



Figur 1: Brenning av kystlynghei er ein viktig del av skjøtselen som bevarer denne naturtypen.

Tilskotet for brenning av kystlynghei blir gjeve som eit tilleggs-tilskot til tilskotet for beiting av kystlynghei. For å utløyse brenne-tilskotet må ein søkje og motta beitetilskotet på det same område i same søknadsomgang. Tiltaket brenning av kystlynghei kan berre teiknast inne kor det allereie er teikna inn beiting av kystlynghei. Difor må ein fyrst teikne inn tiltaket beiting av kystlynghei før ein kan teikne inn tiltaket brenning av kystlynghei.

Kystlynghei som kvalifiserer til tilskot etter § 8 Beiting av kystlynghei, kan søke tilskot til brenning av kystlynghei. Dersom kystlyngheia ikkje kvalifiserer til beitetilskot, typisk viss den er attgrodd og treng restaurering, kan kommunen søkjast om SMIL-midlar. Ver merksam på at SMIL-midlar må søkjast på FØR du går i gang, medan regionalt miljøtilskot blir gjeve i etterkant av sjølve brenninga.

Brenninga skal skje mellom 15. september og 15. april, og skal avklarast med lokalt brannvesen. Det må gå minimum 10 år mellom kvar brenning av same arealet.

Tilskotstaket er 60 000 kr/føretak.

Tiltaksklasse	Førebels sats
Brenning av kystlynghei	450 kr per dekar

Skjøtselsråd for kystlynghei

- Ingen bruk av kjemiske plantevernmiddel, kalk, mineralgjødsel eller husdyrgjødsel.
- Kystlyngheia må beitast og beitetid/beitetrykk må vere tilpassa tilstanden/kvaliteten til kystlyngheia.
- Beiting i skuldersedesongane er nødvendig. Berre sommarbeite på etablert lyng vil ikkje vere tilstrekkeleg. Etablert lyng må beitast i minst 10 veker.
- Rett etter brenning er sommarbeiting viktig. I desse områda må ein vere forsiktig med dyretal og beitetid slik at lyngen får reetablere seg.
- Kva som er «rett» dyretal per dekar vil variere.
 - Teikn på for høgt beitetrykk er mykje gras, fråvær av lyng og tråkkskader. Lyngen får ein flat form på toppen, og lyngspirer forsvinn heilt frå brannflater.
 - Teikn på for lågt beitepress er treoppslag og forgubbing av lyng. Grasartar veks seg høge og får bløme.
- Beiting med fleire dyreslag på same område er gunstig.
- I område utan gjerde mellom innmark og kystlynghei vil dyra veksle mellom innmark og utmark. Her er utfordringa å sikre god nok avbeiting av kystlyngheia samstundes som oppgjødsling blir unngått. Beitinga i kystlyngheia vil avhenge av fôrtilgang og beitetid. Slikjestein og ulik alder på lyngen vil påverke beitemønsteret til dyra, og ulike dyreraser kan ha ulikt beitemønster. Det er kvaliteten på kystlyngheia som avgjer om slike område kvalifiserer til tilskot.
- Brenning er ein del av normal skjøtsel. Områda bør ikkje brennast oftare enn kvart 10. år eller når lyngen er om lag 30–40 cm høg. I store samanhengande område bør ein søkje å brenne avgrensa område om gangen.

Vilkår for brenning av kystlynghei

- Varsle alltid lokalt brannvesen i forkant av brenninga, og lag ein brannplan.
- Det skal vere tilstrekkeleg med folk til å gjennomføre brenninga på ein forsvarleg måte. Ta gjerne kontakt med andre som har erfaring med brenning, til dømes lyngbrennarlag.
- Det skal takast omsyn til hekkande fugl og dyre- og planteliv generelt. Brenning i hekkeområde for havørn og hubro skal avklarast med Statsforvaltaren. Statsforvaltaren har oversikt over kjende hekkeplassar.
- Ved brenning i verneområde skal Statsforvaltaren kontaktast på førehand.

§ 10 Skjøtsel av biologisk verdifulle areal

Det kan gjevast tilskot til skjøtsel av på myr klassifisert etter AR5 når den ligg inntil fulldyrka eller overflatedyrka mark, eller innmarksbeite som er godkjend som spreieareal for husdyrgjødsel. I temakart <https://www.temakart-rogaland.no/rmp> kan du skru på kartlag som viser areal som kan motta tilskot for skjøtsel av biologisk verdifull arena. Det kan ikkje vere gjort inngrep i myra, som t.d. grøfter og kanalar, for å kvalifisere for tilskot.

Skjøtselsråd for myr

- Ingen bruk av mineralgjødsel eller husdyrgjødsel.
- Ingen sprøyting med plantevernmiddel så langt dette ikkje er ein del av godkjend skjøtsel.
- Oppslag av busker og tre skal haldast nede.
- Riktig beitetid og beitetrykk for å unngå beiting som fører til for mykje opptrekking.

Tilskotstak for skjøtsel av biologisk verdifulle areal er 50 000 kr/føretak.

Tiltaksklasse	Førebels sats
Skjøtsel av biologisk verdifulle areal	500 kr per dekar

§ 11 Skjøtsel av trua naturtypar

Det kan gjevast tilskot til beite av naturbeitemark og hagemark i jordbrukslandskapet. Beitinga skal hindre attgroing og skal vere gjennomført slik at det biologiske mangfaldet blir tatt vare på eller forbetra. Areala det blir gjeve tilskot til skal ikkje vere gjødsla, jordarbeidd eller sprøyta med plantevernmiddel.

Areala må vere kartfesta i Naturbase for å kvalifisere for tilskot. Nytt av 2026 er at alle kvalitetar frå låg kvalitet (C-lokasjon) av naturbeitemark og hagemark kvalifiserer for tilskot.

Tiltaksklasse i eStil-RMP	DN Handbok 13	NiN
Svært viktig	A-lokasjon	Svært høg kvalitet
Viktig	B-lokasjon	Høg kvalitet, moderat kvalitet
Lokalt viktig	C-lokasjon	Låg kvalitet

Naturbeitemark er grasmark som er påverka av lang tids beite. Naturbeitemark skiljast frå meir intensivt utnyttta eng ved at dei ikkje er pløgd, tilsådd eller gjødsla utanom det dyra legg ifrå seg. Dei er verdifulle område då dei er artsrike, og viser historisk beitebruk.

Engkvein, gulaks og smyle er dei viktigaste grasslaga. Karakteristiske innslag er markfrytle, kystmaure, tiriltunge, blåklokke og sveve-artar. På rikare mark finst kusymre og vårmarihand. Av raudlisteartar finst solblom og ei rekkje beitemarkssoppar.

Hagemark, ofte kalla hamnehage, er beitemark med tre. Hagemarkene har ofte eit rikt artsmangfald, og er vakre element i kulturlandskapet. Trea i hagemarka kan vere styva. Har du hagemark med styvingstre kan det gjevast tilskot per dekar for å beite området, og tilskot per tre for å skjømte styvingstrea.

Skjøtselsråd for naturbeitemark og hagemark

- Ingen bruk av kjemiske plantevernmiddel, mineralgjødning eller husdyrgjødsel.
- Områda må ikkje bli for intensivt beita. Det viktigaste er å regulere beitetrykket:
 - Teikn på rett skjøtsel er eit urterikt beite med innslag av beitemarksopp.
 - Teikn på for hardt beite: beiteskadar på tre, tråkkskadar, snaubeita område med berre gras.

Tiltaksklasse	Førebels sats
Skjøtsel av trua naturtypar	1000 kr per dekar

§ 12 Skjøtsel av styvingstre

Det blir gjeve tilskot for skjøtsel av styvingstre. Tilskotet blir berre utbetalt det året trea blir styva. Med styving meinast det i denne samanheng beskjering av nye skot på etablerte styvingstre. Dei som ønskjer å etablere nye styvingstre vil berre få tilskot dersom desse erstattar eldre styvingstre som døyr. Dei nye trea må inngå i eit miljø med eldre styvingstre.

Tiltaksklasse	Førebels sats
Skjøtsel av styvingstre	700 kr per tre

Skjøtselsråd for styvingstre

- Normal styvingsintervall er 5–8 år.
- Kapp greinene et par cm over førre styvingsspor.
- Lag eit spor på baksida av greina på førehand slik at ikkje barken blir flerra av under kappinga.
- Kapp slik at vatnet renn av kappflata.
- Område med styvingstre kan med fordel beitast.
- Tenk sikkerheit!

Restaurering av eldre tre og etablering av nye

- Trea skal kappast over beitehøgda til husdyr, ca. 2–2,5 m over bakken.

- Vær forsiktig ved restaurering av eldre styvingstre. Start med å rydde området og fristill styvingstrea slik at dei får meir lys og mindre konkurranse frå annan vegetasjon. Fordel gjerne fristillinga over 3–6 år.
- Ved fristilling kan konkurrerende tre som lett set rotskot ringbarkast, t.d. or, osp, rogn. Dei vil då døy etter 1–2 år og gi ei meir gradvis fristilling av styvingstrea.
- I eit område med restaurering av mange styvingstre bør ein la nokre tre stå urørt og heller etablere nye. Dette fordi mange truleg ikkje vil tole restaureringa.
- Når styvingstrea har tilstrekkeleg lystilgang kan ein gradvis starte med å skjere ned trekrona. T.d. 1/3 av krona med to års mellomrom.
- Gjer restaureringa på vårvinteren før sevjestiging.
- Kapp 10–20 cm over tidlegare kappstad dersom treet er gamalt med grov bark. Unngå å skade tidlegare kappstad.
- Fjern dei avkappa greinene.
- Året etter restaurering er det ofte behov for å rydde ugras og lauvoppslag mellom styvingstrea.

Dei som vil restaurere gamle styvingstre kan ta kontakt med kommunen for å høyre om det er aktuelt med SMIL-midlar til restaurering.

§ 13 Soner for pollinerande insekt



Figur 2: Blomar frå ein pollinator-vennleg sone.

Det blir gjeve tilskot til skjøtsel av soner som er viktige for ville pollinatorartar. Det kan anten vere ei sone på eller ved eit jordbruksareal som aktivt blir sådd med eigna frøblandinger, eller skjøtsel av etablerte areal som har ein blanding med plantar som er gunstig for pollinatorar. Sonene må bestå av fleire artar som til saman gir næring for pollinatorar gjennom heile vekstsesongen.

Tilskotet blir gjeve per meter pollinatorsoner. Bredda på pollinatorsona må vere minst to meter. Vegetasjonssone langs vassdrag kvalifiserer ikkje for tilskot.

Dei areala som er best eigna er relativt tørre område på næringsfattig jord med god kalktilstand. Viktige treartar som blømer tidleg på våren som t.d. selje, er viktige for insekta. Trea må gjerne stå i samanheng med sonene. Tilskotet blir berre gjeve til areal som blir slått.

Skjøtselsråd for soner for pollinerende insekt

- Ingen bruk av kjemiske plantevernmiddel, mineralgjødsel eller husdyrgjødsel.
- Slå arealet etter at dei viktigaste blomane har avblomstra, normalt i august. Er sonene tresatt må det nyttast ljå, ryddesag og liknande. På våren veks graset raskare enn blomsterplantene. Etablerte soner kan difor ha godt av at graset blir slått og fjerna tidleg på våren slik at blomsterplantene får betre plass.
- La plantematerialet ligge i 2–4 dagar etter slått, men fjern det frå arealet etterpå.
- La gjerne området bli beita om hausten.
- Det er viktig å ta vare på treslag som er gode matkjelder; lind, selje, rogn, hegg m.fl.
- Framande artar med skadepotensiale må fjernast.

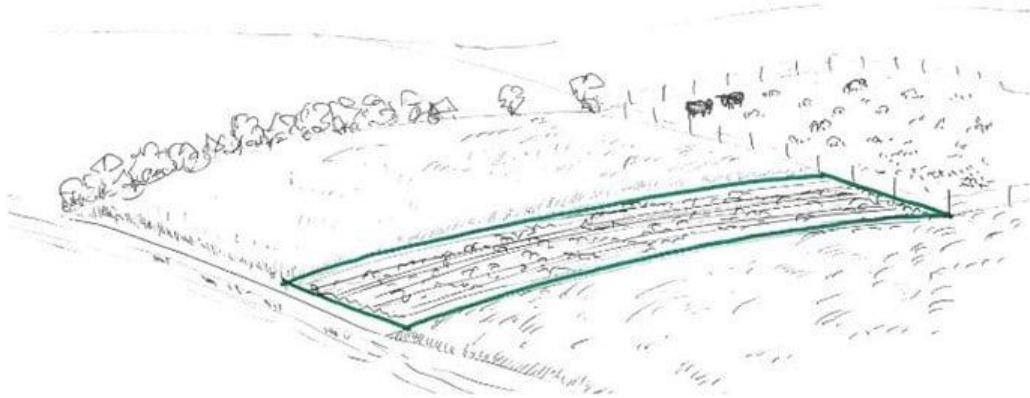
Dersom det blir brukt frøblandingar må dei innehalde ein variasjon av blomsterartar, helst norske artar. Blir det brukt blandingar med framande artar, må dei ikkje ha høgare risiko enn «lav risiko», etter oversikta i [Artsdatabanken](#).

Tilskotstak for tilskot til pollinerende insekt er 10 000 kr per føretak.

Tiltaksklasse	Førebels sats
Eiga sone, generell frøblanding	60 kr per meter
Eiga sone, regional frøblanding	80 kr per meter
Tilgrensande sone	80 kr per meter

§ 14 Tilrettelegging av hekke- og beiteområde for fugl

Høg tilrettelegging - Vipestriper



Figur 3: Illustrasjon som viser «ei stripe for vipe». Av Erik Steen Larsen.

Tilskotet gjeld tilrettelegging for vipe i form av etablering av vipestripe. Føretaket må innan 1. mars same år ha meldt i frå til kommunen eller Statsforvaltaren om interesse for vipestripe.

Ei vipestripe er eit areal med pløgd jord eller areal i stubb som er satt til side for at vipa kan etablere reir og hekke utan forstyrning. Vipa liker område med svart jord i dagen. Det gjer areala opne og oversiktlege slik at ho kan oppdage fiendar. Vipestripa må minst vere 2 dekar for å kunne mottek tilskot. Områda skal ligge urørt i perioden 20. mars – 1. juni. Med urørt meinast det at areala ikkje skal køyrast på i denne perioden. Det betyr at gjødsling og såing må vente til 1. juni.

Arealet skal vere attraktivt for vipa. Det aktuelle vipearealet skal ligge inntil eit sideareal som vipeungane kan rømme ut i når jordbruksdrifta tek til igjen 1. juni. Sidearealet skal ikkje være tresatt. Sidearealet skal være areal som blir beita, kornareal, myrområde, eller bar fastmark. Det må være mogleg for ikkje-flygedyktige vipeungar å komme seg over til sidearealet. Det betyr at det ikkje kan være fråskilt vipearealet med djup kanal, helt tett steinmur, høgt trafikkert veg eller andre uoverkommelege hindringar.

Det kan være viktig å huske at vipearealet bør såast i etter 1. juni for å vere i drift og kvalifisere til produksjonstilskot. Søkaren skal berre teikne inn vipearealet i søknaden, og dei kan eventuelt kommentere sidearealet i søknaden. I samband med nydyrking er det vanleg å la arealet ligge ei stund for at det skal sette seg. Tilskotet gjeld allereie fulldyrka areal og ikkje areal under nydyrking.

Stadleg kontroll må utførast i perioden 20. mars – 1. juni. Det blir maksimalt gjeve tilskot til 20 dekar.

Låg tilrettelegging – Beiting i våtmarksområde som grenser til verneområde

Det er ønskjeleg å stimulere til beiting ved dei grunne, fuglerike vatna som er verna som våtmarksreservat i Rogaland. Det blir difor gjeve eit tilskot i avgrensa område for ugjødsla beiting med moderat beitetrykk, for å syte for rett skjøtsel av viktige våtmarksbiotopar.

Det blir berre gjeve tilskot til utvalde område som er kartfesta i www.temakart-rogaland.no/rmp.

Skjøtselsråd for våtmarksbeiting

- Det skal ikkje gjødslast eller leggjast tilleggsfôr på tilskotsarealet med mindre det er avtalt med verneforvaltninga.
- Beitedyra skal ha tilgang til strandsona slik at denne ikkje gror til med takrøyr m.m.
- Riktig beitetrykk er viktig. Beitetrykket må vere så høgt at området ikkje gror igjen, og så lågt at ikkje reir blir øydelagt av tråkk.

Tiltaksklasse	Førebels sats
Høg tilrettelegging	900 kr per dekar
Låg tilrettelegging	500 kr per dekar

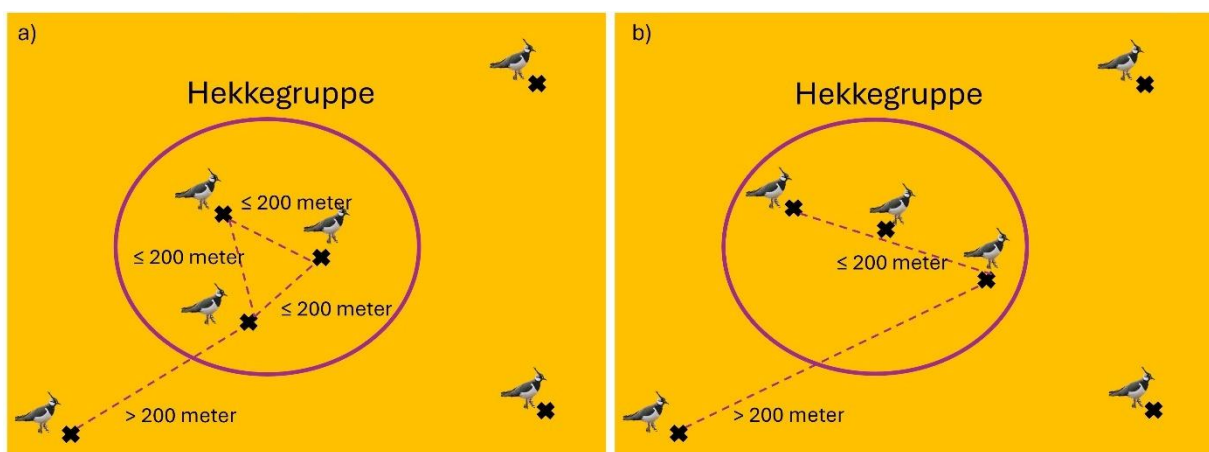
§ 15 Tilrettelegging for grupper av hekkande viper

Formålet med tilskotet er at du som bonde skal vise omsyn til grupper av hekkande viper i din drift. Dette betyr at du skal kunne fortsett drive arealet som normalt, men du skal vise omsyn til de vipene som har reir på arealet. Å vise omsyn er å gi vipene tilstrekkeleg fred og ro i hekkinga. Du som bonde skal sørge for at reira ikkje forstyrrest eller øydeleggast på grunn av din aktivitet.

Vilkår for å kunne motta tilskot

- Det er konstatert en hekkegruppe på ditt areal
- Du har meldt i frå til kommunen eller statsforvaltaren om hekkegruppa innan 15. april
- Du har vist omsyn til vipa i din drift
- Du har ført logg over tiltak som er utført. Forslag/mal til ein slik logg er vedlagt.

Ei **hekkegruppe** er minst tre vipereir som har en avstand som legger til rette for et fellesforsvar mot predatorar. For å oppretthalde et felles forsvar mot predatorar så skal avstanden mellom alle reira i hekkegruppa være 200 meter eller mindre, sjå figur 4. For å utløyse tilskot må det være en hekkegruppe på arealet som du disponerer. To av reira i hekkegruppa må ligge på arealet som du disponerer for å utløyse tilskot. Dette vil si at et av reira i den definerte hekkegruppa kan ligge på areal utanfor arealet som du disponerer. Skriv i merknadsfeltet til saksbehandlar eit av reira i hekkegruppa ligger utanfor areal som du disponerer eller på etablert vipestripe.



Figur 4: Her er to eksemplar på ei hekkegruppe vist i lilla sirkel. Avstanden mellom reira i hekkegruppa er mindre enn 200 meter. Eksempel a) viser at reira er plassert i en trekant-form, her er avstanden mellom alle tre reira mindre enn 200 meter. Eksempel b) viser at reira er plassert på ei linje, her er avstanden mellom reira på enden av linja mindre enn 200 meter. I begge eksempla er avstanden mellom reira utanfor hekkegruppa meir enn 200 meter.

Kva for tiltak som kan gjerast avhenger av din drift. Under kan ein sjå nokon forslag til tiltak som kan gjennomførast.

- Gjennomført kartlegging og merking av reir i kart, t.d. digitalt kart eller fysisk kart.
- Bruk av vipedisk eller liknande under gjødsling
- Hold en buffersone frå reir under jordarbeiding
- Redusere maskinhastigheita i nærheitene av reir
- Hold avstand frå reir under sprøyting
- Tilpassa beitepress og bruk av vipebur eller liknande
- Informasjon til tilsette om plassering av reir og kva for tiltak som skal gjennomførast

Tilskotet gjeld alle reir som er på ditt areal, både i hekkegruppa og utanfor hekkegruppa. I søknaden teiknar du inn alle reira som er seg på arealet som du disponerer. Dette tilskotet kan søkast på samstundast med vipestripe-tiltaket. Du vil kunne motta tilskot for både vipestripe og tilrettelegging for grupper av hekkande vipere. Reir på etablerte vipestripe kan ikkje motta tilskot samtidig som ein mottar tilskot for vipestripe. Har ein etablert ei vipestripe og det etablerast vipereir på denne vipestripa må ein velje kva for ordning ein vil søkje på. Vipereir på etablert vipestripe kan vere del av hekkegruppe som krevjast for å utløyse tilskot.

Tiltaksklasse	Førebels sats
Eng- og kornproduksjon	2000 kr per reir
Potet- og grønsakproduksjon	3000 kr per reir

3. Ordningar for å ta vare på kulturminne og kulturmiljø

I Rogaland finst det i dag om lag 20 000 automatisk freda kulturminne (det vil seie kulturminne eldre enn 1537 e.Kr). Kulturminna er ein viktig del av kulturarva vår. Gjennom Regionalt miljøprogram blir det gjeve tilskot til å skjømte kulturminne knytt til jordbruksareal, og til å ta ekstra omsyn til desse i drifta av areala.

Eit kulturminne kan anten få tilskot per dekar eller per stykk, ikkje begge deler. Det blir gjeve tilskot per dekar i ordninga § 16 Skjømtsel av automatisk freda kulturminne, medan det blir tilskot per gravminne i ordninga § 17 Skjømtsel av enkeltståande automatisk freda kulturminne. Søkarane må velje kva ordning dei vil søkje på. Det er felles skjømtselråda er dei same.

For å utløyse miljøtilskot må kulturminna ligge på eller rett ved jordbruksareal, og dei må vere synlege. Automatisk freda kulturminne er registrert i Riksantikvaren sin database «[Askeladden](#)», og den gjev viktig informasjon om kulturminnet.

§ 16 Skjømtsel av automatisk freda kulturminne

Tilskotet blir gjeve per dekar automatisk freda kulturminne inkludert sikringssone. Registreringar på fulldyrka mark som kan haustast på vanleg måte gjev ikkje grunnlag for tilskot. I søknaden skal det i tillegg førast opp kor mange ulike lokalitetar det søkjast tilskot til. Ein lokalitet i databasen Askeladden er eit avgrensa område med eit eller fleire enkeltminne.

Tiltaksklasse	Førebels sats
Skjømtsel av automatisk freda kulturminne	100 kr per dekar

§ 17 Skjømtsel av enkeltståande automatisk freda kulturminne

Tilskotet blir gjeve per enkeltminne som etter kulturminnelova er eit gravminne. Med gravminne meinast automatisk freda gravhaugar, gravrøyser, gravkammer, steinleggingar, kistegraver og kyrkjegardar. Gravminna kan liggje enkeltvis.

Søkaren må disponere areal der det er minst 3 eller fleire registrerte synlege enkeltminne for å ha rett til tilskot.

Tiltaksklasse	Førebels sats
Skjøtsel av enkeltstående automatisk freda kulturminne	500 kr per gravminne

Skjøtselsråd for skjøtsel av automatisk freda kulturminne

- Det skal vere ein skånsam og aktiv skjøtsel av områda enten gjennom beiting eller ved at trer og buskar fjernast manuelt. Ryddar du bort tre skal røter stå igjen slik at kulturminne ikkje blir skada
- Store særeigne tre i området kan ein la stå.
- Det skal ikkje gravast på, eller ved eit kulturminne, og det skal ikkje fjernast masse eller torv frå området.
- Det skal ikkje køyrast på eller kloss inntil kulturminnet. Dersom det må brukast traktor eller andre tunge reiskap ved t.d. fjerning av hogstavfall skal det skje på vinteren mens det er tele i bakken.

§ 15 Drift av seter

Det blir gjeve tilskot til drift av enkeltseter med mjølkeproduksjon av ku- eller geitemjolk for eigen foredling eller levert til meieri. Produksjonsperioden må vere minst fire veker per sesong, med ein produksjon på minimum 45 liter kumjolk eller 25 liter geitemjolk per døgn.

Tiltaksklasse	Førebels sats
4 veker	130 000 kr per seter
6 veker	160 000 kr per seter

4. Ordningar for å styrke friluftsliv



Figur 5: Gjerdekyver gjer den enkelt å kombinere beite og friluftsliv

Turar gjennom jordbrukslandskapet gjev gode opplevingar, og er verdifulle både for folkehelsa og befolkninga si oppleving av jordbruket. Tilskot til vedlikehald av turstiar skal stimulere til, og gje betaling for at jordbruksføretak legg til rette for ferdsel på eigedommen. Tilrettelegging er med på å styre ferdsla til dei områda grunneigar ønskjer. Slik tilrettelegging kan vere med på å dempe konflikhtar mellom gardbrukarar og turgåarar.

§ 18 Vedlikehald av turstiar i jordbrukslandskapet

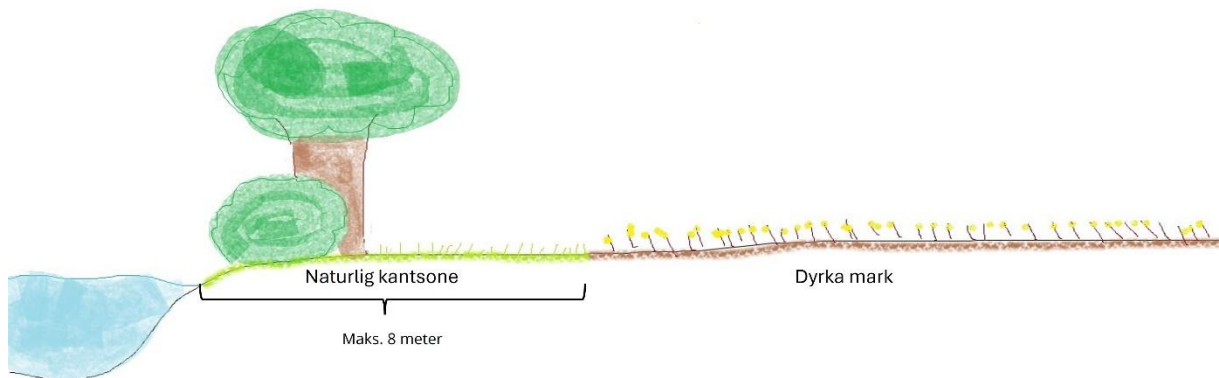
Det blir gjeve tilskot vedlikehald av turstiar som grenser til eller ligg på jordbruksareal. Turstiar i utmark kvalifiserer ikkje for tilskot. Turstien skal vere godt merka og eventuelt skilta i terrenget. Vegetasjonen skal haldast nede, og turstien skal vere open og tilgjengeleg for publikum. Turstien skal vere ein naturleg del av ei rundløype eller turstinnettverk.

Turstien skal vere merka av på eit kart som befolkninga lett har tilgang til. Til dømes: offentleg kjent turkart (M711 eller eit anna turkart) eller på www.ut.no. Frist for merking av tursti og avmerking av tursti på kart med meir er 31. juli for å utløyse tilskot.

Tiltaksklasse	Førebels sats
Vedlikehald av turstiar i jordbrukslandskapet	10 kr per meter

5. Ordningar for å minske næringsavrenning til vatn

I Rogaland er avrenning frå jordbruk ei av kjeldene til at mange vassdrag ikkje har god nok tilstand jamfør vassforskrifta. Dette gjeld særleg i dei sentrale jordbruksområda på Jæren og på Haugalandet, noko som kjem tydeleg fram i Regionalt miljøprogram. Tilskotet skal legge til rette for frivillige tiltak slik at påverknaden frå jordbruket blir redusert. Det er grovfôrproduksjon på 95 prosent av jordbruksarealet i Rogaland. Utfordringane her er i stor grad knytt til gjødsling og fosfortilstand i jord. Der det er open åker vil erosjon utgjere fare for tap av jord og næringsstoff til vassdrag. På vann-nett.no kan alle sjå tilstand og påverknadskjelder for vassdraga.



Figur 6: Avstanden mellom vassdrag og dyrka marka kan ikkje overstige 8 meter for å ha rett på tilskot. Dette betyr at den naturlege kantsona/vegetasjonssona mellom vassdraget og dyrka marka ikkje kan overstige 8 meter for å utløyse kantsone-tilskota (§§ 19 og 20).

§ 19 Grasdekt kantsone i åker

Det blir gjeve tilskot til å etablere og skjøtte grassoner på teigar med åker langs vassdrag. Grassona skal ligge mellom vegetasjonssona/kantsona og åkerveksten. Avstanden mellom vassdraget og dyrka marka kan ikkje overstige 8 meter for å utløyse tilskot, sjå figur 6.

Grassona skal vere minst 8 meter brei. Minimum 6 meter av denne grassona skal ligge på fulldyrka areal. Difor kan den grassona som ein søker tilskot for ligge delvis eller fullstendig på dyrka marka.

Grassona skal bestå av fleirårig gras. Grassona skal ikkje gjødslast eller sprøytast, og skal haustast anten ved slått eller beite. Jordarbeiding og såing skal ved behov skje mellom 1. mars og 1. juli.

I regelverket for produksjons- og avløysartilskot er det krav om ei vegetasjonssone på minst 2 meter langs vassdrag med årsikker vassføring. Samtidig må søkerar vere merksam på at denne sona er omfatta av vassressurslova.

Søkarar må ha minimum 50 meter grasdekt kantsone for å utløyse tilskot.

Tiltaksklasse	Førebels sats
Korn	40 kr per meter
Potet/grønsaker	60 kr per meter

§ 20 Kantsone i eng

Det blir gjeve tilskot til å halde ugjødsla kantsone i eng langs vassdrag. Avstanden mellom vassdrag og dyrka marka skal ikkje overstige 8 meter for å utløyse tilskot, sjå figur 6.

Grassona skal vere minst 6 meter brei, og minimum 4 meter av denne grassona skal ligge på fulldyrka areal. Difor kan grassona som ein søker tilskot for ligge delvis eller fullstendig på dyrka marka.

Grassona skal bestå av fleirårig gras. Grassona skal ikkje gjødslast eller sprøytast. Grassona skal haustast anten ved slått eller beite. Jordarbeiding og såing skal ved behov skje mellom 1. mars og 1. juli.

I regelverket for produksjons- og avløysartilskot er det krav om ei vegetasjonssone på minst 2 meter langs vassdrag med årsikker vassføring. Samtidig må søkarar vere merksam på at denne sona er omfatta av vassressurslova.

Søkarar må ha minimum 50 meter grasdekt kantsone for å utløyse tilskot.

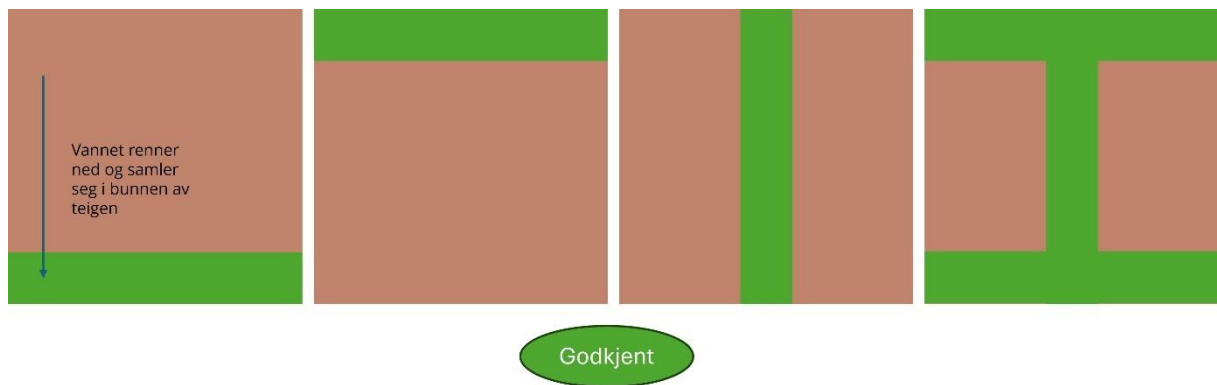
Tiltaksklasse	Førebels sats
Prioriterte områder (Jæren og Haugaland vassområde)	30 kr per meter
Andre områder (Dalane og Ryfylke vassområde)	20 kr per meter

§ 21 Grasdekte vassvegar og grasstripe i åker

Grasdekte vassvegar

Det blir gjeve tilskot til fleirårig grassdekte vassvegar på åkerareal. Med dette meinast områda på åkeren der vatn renn og samlar seg, sjå figur 7 for eksemplar på godkjende plasseringar. Grasdekket skal vere minimum 6 meter breitt. Arealet skal bestå av fleirårige grasartar.

Viss den grassdekte vassvegen er breiare enn 12 meter, er det mogleg i RMP-søknaden å teikne inn 2 parallelle liner.

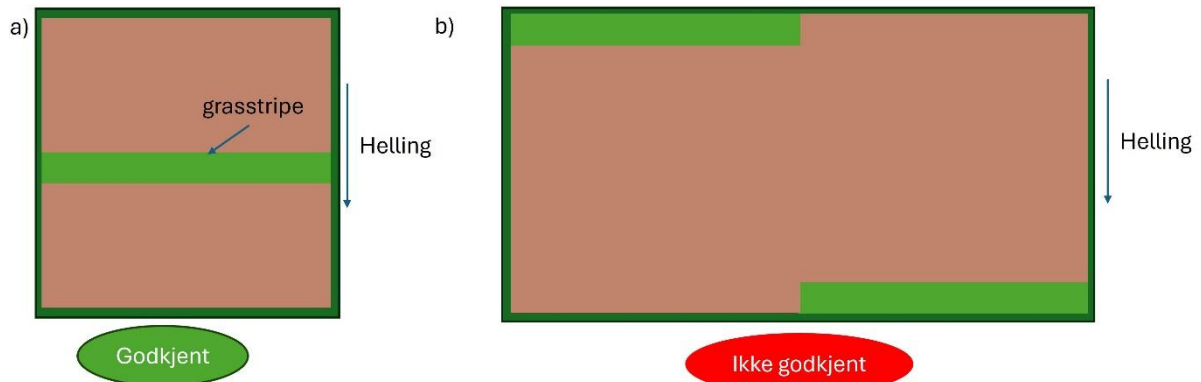


Figur 7: Eksempel på godkjende plasseringar av grassdekte vassvegar. Vassvegar er områda på åkeren der vatn renn og samlar seg. Dette kan være på fleire moglege plasseringar og det er viktig å sjå på arealet og kva veg vatnet naturleg tek. Grasstripa treng ikkje gå i ei rett linje.

Grasstripe i åker

Det blir også gjeve tilskot for grasstripe på tvers av fallet i lange hellingar. Grasdekke på tvers av fallretninga skal minimum vere to meter breitt. Det er eit krav om åkerproduksjon på begge sidene av grasstripa, sjå figur 8.

Viss grasstripa er breiare enn 4 meter, er det mogleg i RMP-søknaden å teikne inn 2 parallelle linjer.



Figur 8: 8a) Godkjend plassering av ei grasstripe i åker. Grasstripe skal plasserast på tvers av fallet på åkeren. Det skal vere åkerproduksjon over og under grasstripa. 8b) ikkje-godkjend plassering av grasstripe i åker, fordi det ikkje er åkerproduksjon over og under grasstripa.

For både grasdekte vassvegar og grasstripe i åker skal fornying, jordarbeiding og såing skje mellom 1. mars og 1. juli.

Tiltaksklasse	Førebels sats
Korn	40 kr per meter
Potet/grønsaker	60 kr per meter

6. Ordninger for å minske utslepp til luft

Rogaland har med sin store husdyrproduksjon store mengder med husdyrgjødsel til disposisjon. Det aller meste av husdyrgjødsel blir nytta lokalt og spreidd på jordbruksjorda i løpet av vekstsesongen. Tap av nitrogen til luft skjer både gjennom lagring og bruk av husdyrgjødsel. Gjennom å nytte spreieutstyr som anten legg gjødsel direkte på bakken eller skyt den ned i jorda, kan tapa reduserast. I tillegg vil vasstilsetting av gjødsel betre infiltrasjonen, slik at faren for overflateavrenning blir mindre.

Om lag 85 prosent av fosforet som blir tilført jordbruksareala i Rogaland kjem frå husdyrgjødsel. I Rogaland er miljøvenleg gjødselspreiing òg eit viktig tiltak for å minske næringstap til vassdrag.



Figur 9: Miljøvenleg gjødselspreiing Foto: Statsforvaltaren i Rogaland.

For ordningane § 21 Nedfelling av husdyrgjødsel og § 22 Nedlegging av husdyrgjødsel gjeld dei same vilkåra. Det skal **maksimalt spreiaast 6 tonn per dekar vassinnblanda husdyrgjødsel per spreiiing**. Den som søker tilskot skal ha årleg gjødslingsplan og skiftenoteringar som viser spreiedato og mengda gjødsel spreidd per dekar. All bruk av gjødsel skal kome fram av gjødslingsplanen.

Siste spreiedato på areal det er søkt tilskot til er 10. august. Arealet skal haustast eller beitast etter siste spreiiing. Det er den som disponerer arealet som skal søkje tilskot. All bruk av husdyrgjødsel på areal det blir søkt tilskot til skal vere spreidd med miljøvenleg metode.

§ 21 Nedfelling av husdyrgjødsel

Det blir gjeve tilskot til spreiiing av husdyrgjødsel ved nedfelling på fulldyrka eller overflatedyrka areal.

Tiltaksklasse	Førebels sats
Nedfelling	85 kr per dekar

§ 22 Nedlegging av husdyrgjødsel

Det blir gjeve tilskot til spreiiing av husdyrgjødsel ved nedlegging på fulldyrka eller overflatedyrka areal.

Tiltaksklasse	Førebels sats
Nedlegging	85 kr per dekar

§ 23 Spreiing av husdyrgjødsel med tilførselsslange

Det blir gjeve ekstra tilskot til dei som bruker tilførselsslange ved nedlegging eller nedfelling av husdyrgjødsel. Tilførselsslange må ha blitt brukt ved alle gjødslingane på arealet i søknadsåret.

Når du skal føre inn dette tiltaket i søknaden må du først teikne inn området du har brukt nedfelling/nedlegging. Dette tiltaket kan berre teiknast inn kor det allereie er teikna inn nedfelling eller nedlegging.

Tiltaksklasse	Førebels sats
Bruk av tilførselsslange	55 kr per dekar

7. Ordningar for jord og jordhelse

Fangvekstar er vekstar som blir sådd samtidig med, eller etter hausting av hovudkulturen. Formålet med fangvekstar er å samle opp næringsstoff og redusere jorderosjonen etter at hovudveksten er hausta. Det blir ikkje gjeve tilskot til gjenlegg, det vil seie at fangveksten ikkje kan vere hovudkultur året etter.

- Såtidspunktet må vere så tidleg at fangveksten er godt etablert før november.
- Det kan maksimalt vere 15 prosent belgvekstar i fangveksten.
- Fangveksten skal ikkje gjødslast og sprøytast. Unntaket er sprøyting mot floghavre, hønsehirse og svartstøvler. Viss ein har fangvekst som underkultur kan ein gjødsle og sprøyte som normalt før hovudkulturen haustast.
- Fangveksten kan haustast ved slått eller beiting under føresetnad av at dette ikkje fører til vesentleg dårlegare effekt pga. køyreskadar eller betydelege skadar etter hard beiting og tråkk.
- Arealet skal ikkje jordarbeidast før 15. februar neste år.

§ 24 Fangvekstar som underkultur

Det blir gjeve tilskot for fangvekstar sådd i veksande kulturar av blant anna korn, oljevekstar, radkulturar eller mais.

Tiltaksklasse	Førebels sats
Fangvekst som underkultur	400 kr per dekar

§ 25 Fangvekstar sådd etter hausting

Fangvekstar er vekstar som blir sådd etter hausting av blant anna tidlegkulturar av grønsaker, potet eller rotvekstar eller korn.

Tiltaksklasse	Førebels sats
Fangvekst sådd etter hausting	400 kr per dekar

§ 26 Spreiing av biokol

Det kan gjevast tilskot til spreiiing av biokol i open åker. Biokolet skal moldast ned etter spreiiing. Innkjøpt biokol må oppfylle dei europeiske kvalitetskrava for EBC. Eigenprodusert biokol må lagast av rein skogvirke eller plantemateriale frå garden.

Tilskotet blir fastsett per kg basert på biokol med minimum 75 prosent tørrstoff. Det skal teiknast inn i kart kva areal som har fått tilført biokol. Biokol tilsett fôret til dyra har òg rett på tilskot. Område der gjødsla frå dyra er spreidd er det som søkjast på.

Det blir maksimalt gjeve tilskot til 4000 kg spreidd biokol per føretak.

Tiltaksklasse	Førebels sats
Biokol	15 kr per kg

7. Miljøavtale

§ 28 Miljøavtale

Trinn 1 - Open åker produksjon og vassmiljø

Formål

Miljøavtalen består av en kombinasjon av miljøtiltak som saman skal minske utfordringane som er knytt til open åkerproduksjon og vassmiljø. Tiltaka skal være med på å halde på jorda ved å hindre erosjon, og redusere avrenning av næringsstoff og partiklar.

Gjeld for:

Miljøavtalen gjeld for korn, potet- og grønsakprodusentar, og gjeld alt av areal som søker disponerer for korn, potet- eller grønsaker. Produsentar i alle kommunar i Rogaland kan søkje på dette tiltaket. Alle vilkår skal være gjennomført på alt av arealet det søkjast tilskot på.

Vilkår:

Føretaket må oppfylle generelle vilkår for regionalt miljøtilskot i Rogaland.

For å kunne utløyse tilskotet skal søker:

- Ikkje utføre jordarbeiding før 15. februar neste vekstsesong. Arealet skal vere urørt frå hausting, etablering av fangvekst eller førebuing av neste års vekstsesong og fram til 15. februar året etter.
- Spreie all husdyrgjødsel innan 10. august.
- Fylle ut internkontroll (vedlegg til søknad).
- Gjødsle med prinsippet delt gjødsling.
- Ha ein godkjend gjødslingsplan og føre gjødslingsjournal som viser gjødslingsdato, spreiemengde per dekar, spreiemetode og gjødseltype. Journalen skal følge same skifteinndeling som gjødslingsplanen. Føretaket skal føre journal over plantevernmiddel (vedlegg til søknad).

I tillegg skal søker gjennomføre minst eitt av følgjande tiltak i samsvar med vilkåra satt i Regionalt miljøprogram:

- Grasdekt kantsone i åker
- Grasdekte vannveier og grasstripe i åker

- Fangvekst som underkultur
- Fangvekst sådd etter hausting

Tiltaksklasse**Førebels sats**

Trinn 1

300 kr per dekar

Oversikt over førebels tilskotssats RMP 2026

Tiltak	Førebels sats 2026	Tilskotstak og avgrensingar
Kulturlandskap		
Drift av bratt areal		
Fulldyrka og overflatedyrka (1:5 og 1:3)	182 kr per dekar	
Innmarksbeite (1:5 og 1:3)	162 kr per dekar	
Beiting av verdifull jordbruksareal i innmark		
	500 kr per dekar	
Drift av beitelag		
	28 kr per dyr	
Biologisk mangfald		
Slått av slåttemark og slåttemyr		
	2500 kr per dekar	
Beiting av kystlynghei		
Svært viktig	70 kr per dekar	Maks. 65 000 kr/føretak
Viktig	40 kr per dekar	
Lokalt viktig	10 kr per dekar	
Brenning av kystlynghei		
	450 kr per dekar	Maks. 60 000 kr/føretak
Skjøtsel av biologisk verdifulle areal		
	500 kr per dekar	Maks. 50 000 kr/føretak
Skjøtsel av trua naturtypar		
	1000 kr per dekar	
Skjøtsel av styvningstre		
	700 kr per tre ved styving	
Soner for pollinerande insekt		
Eiga stripe, generell frøblanding	60 kr per meter	Maks. 10 000 kr/føretak
Eiga stripe, regional frøblanding	80 kr per meter	
Tilgrensande kantsone	80 kr per meter	
Tilrettelegging av hekke- og beiteområda for fugl		

Vipestripe (Høg tilrettelegging)	900 kr per dekar	Minimum 2 dekar for å utløyse tilskot. Maks. 20 dekar
Våtmarksbeiting (Låg tilrettelegging)	500 kr per dekar	
Tilrettelegging for grupper av hekkande viper		
Eng-/kornproduksjon	2000 kr per reir	
Potet- og grønnsaksproduksjon	3000 kr per reir	
Kulturminner og kulturmiljø		
Skjøtsel av automatisk freda kulturminne		
	100 kr per dekar	
Skjøtsel av enkeltstående automatisk freda kulturminne		
	500 kr per gravminne	Minimum 3 gravminne
Drift av seter		
4-6 veker	130 000 kr per seter	
6 eller meir veker	160 000 kr per seter	
Friluftsliv		
Vedlikehald av turstiar i jordbrukslandskapet		
	10 kr per meter	
Avrenning til vatn		
Grasdekt kantsone i åker		
Korn	40 kr per meter	Minimum 50 meter
Potet/grønnsaker	60 kr per meter	
Kantsone i eng		
Prioriterte områder	30 kr per meter	Minimum 50 meter
Andre områder	20 kr per meter	
Grasdekte vassvegar og grasstripe i åker		
Korn	40 kr per meter	
Potet/grønnsaker	60 kr per meter	
Utslepp til luft		
Nedfelling av husdyrgjødsel		
	85 kr per dekar	
Nedlegging av husdyrgjødsel		
	85 kr per dekar	

Spreiing av husdyrgjødsel med tilførselsslange		
	55 kr per dekar	
Jord og jordhelse		
Fangvekst som underkultur		
	400 kr per dekar	
Fangvekst sådd etter hausting		
	400 kr per dekar	
Spreiing av biokol		
	<i>15 kr per kg (Kan bli endra)</i>	Maks. 4000 kg spreidd biokol per føretak
Miljøavtale		
Trinn 1	300 kr per dekar	