

349000

349500

350000

6611000

6611000

6610500

6610500

6610000

6610000

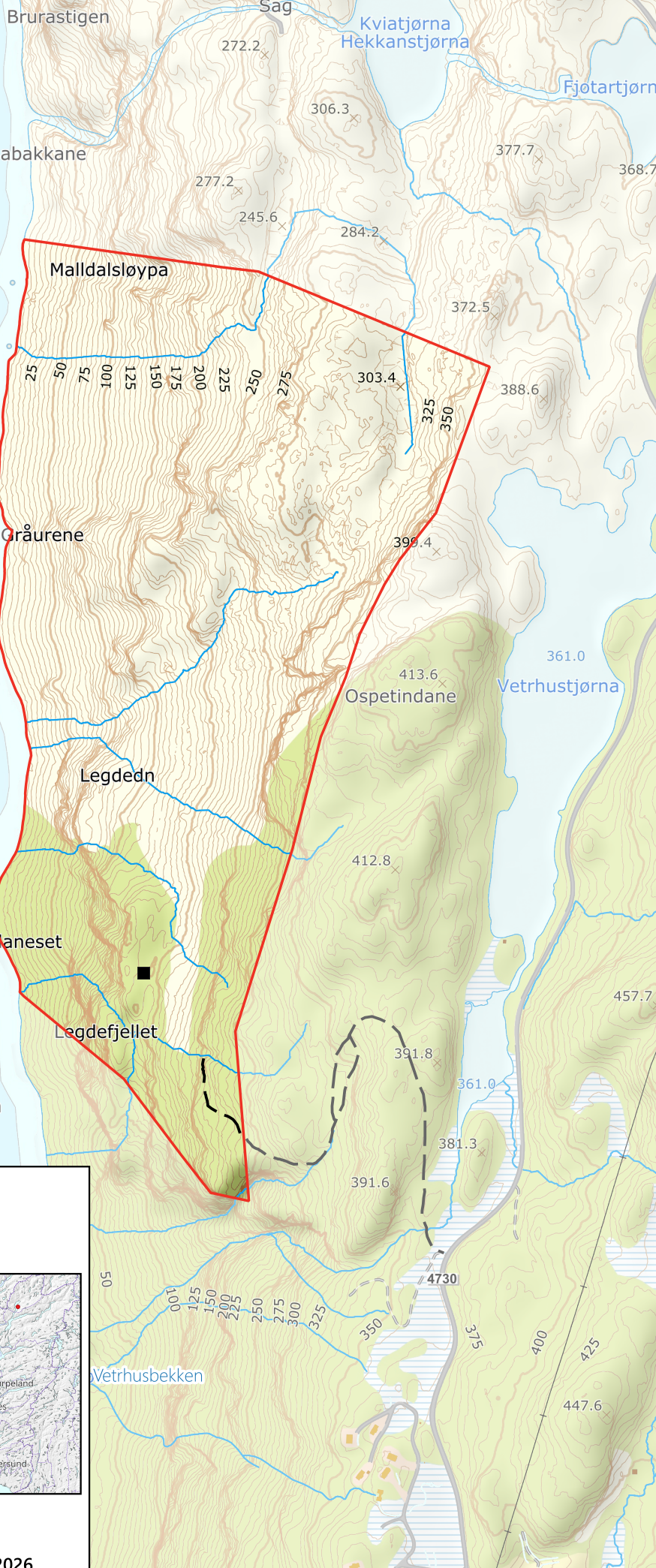
6609500

6609500

6609000

6609000

Saudafjorden

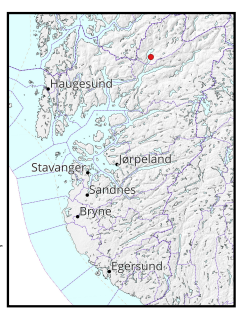
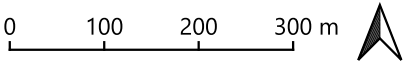


Lægdene naturreservat

Sauda kommune, Rogaland fylke

- Foreslått vernegrense
- Traktorveg
- Lægdene husmannsplass

Målestokk i A4: 1:8 000
 Ekvidistans: 5 m
 Koord.sys.: ETRS 1989 UTM sone 32 N
 Grunndata: Kartverket, Geovekst og Kommuner



TILRÅDING
 Kartproduksjon: Statsforvaltaren i Rogaland, juni 2026

349000

349500

350000

Framlegg til forskrift om vern av Lægdene naturreservat, Sauda kommune, Rogaland

Fastsett ved kongeleg resolusjon **dato** med heimel i lov 19. juni 2009 nr. 100 om forvaltning av naturens mangfald (naturmangfoldloven) § 34, § 37 og § 62. Fremja av Klima- og miljødepartementet.

§ 1 Føremål

Føremålet med forskrifta er å ta vare på eit område som

- a. inneheld trua, sjeldan eller sårbar natur som den trua naturtypen frisk rik edellauskog samt fleire artar av trua og nær trua artar
- b. representerer ein bestemt type natur som referanse for fuktskogselementet i indre fjordstrøk i form av oseanisk eldre furu- og blandingsskog, samt frisk rik edellauskog med enkelte styvar
- c. på annan måte har særleg betydning for biologisk mangfald med førekomst av fuktkevjangende lav- og moseartar i oseaniske strøk.

Det er ei målsetting å ta vare på verneverdiane i mest mogleg urørt tilstand, og eventuelt vidareutvikla dei.

§ 2 Geografisk avgrensing

Naturreservatet omfattar følgjande gnr./bnr.: Sauda kommune: 51/1 og 51/3.

Naturreservatet dekker eit totalareal på ca. 554 daa. Grensene for naturreservatet går fram av vedlagte vernekart datert Klima- og miljødepartementet **dato**. Dei nøyaktige grensene for naturreservatet skal merkast av i marka. Knekkpunkta skal koordinatfestast.

§ 3 Vernereglar

I naturreservatet må ingen gjere noko som skadar verneverdiane som går fram av føremålet med vernet.

I naturreservatet gjeld følgjande vernereglar:

- a. Vegetasjonen, medrekna daude buskar og tre, er verna mot skade og øydelegging. Det er forbode å fjerne planter og sopp medrekna lav eller deler av desse frå naturreservatet. Planting eller såing av tre og annan vegetasjon er forbode.
- b. Dyrelivet, medrekna reirplassar og hiområde, er verna mot skade, øydelegging og unødig forstyrning. Utsetting av dyr er forbode.
- c. Det må ikkje settast i verk tiltak som kan endre naturmiljøet, som til dømes oppføring av bygningar, anlegg, gjerde og andre varige eller mellombelse innretningar, parkering av campingvogner, brakker e.l., framføring av luftleidningar, jordkabler, kloakkleidningar, bygging av vegar, drenering eller anna form for tørrlegging, uttak, oppfylling og lagring av masse, utføring av kloakk eller anna form for forureining, etterlating av avfall, gjødsling, kalking eller bruk av kjemiske utryddingsmiddel. Forsøpling er forbode. Opplistinga av tiltak er ikkje uttømmende.
- d. Bruk av naturreservatet til større arrangement er forbode.
- e. Brenning av bål er forbode. Forbode gjeld ikkje bålrensing med tørrkvist frå bakken eller medteken ved, i samsvar med gjeldande lovverk.

§ 4 Generelle unntak frå vernereglane

Vernereglane i § 3 andre ledd er ikkje til hinder for

- a. sanking av bær og matsopp
- b. jakt og fangst i samsvar med gjeldande lovverk
- c. felling av store rovdyr i samsvar med gjeldande lovverk
- d. vedlikehald av eksisterande stiar, vegar og andre anlegg og innretningar i samsvar med standard på vernetidspunktet
- e. beiting
- f. utsetting av saltstein
- g. oppsetting av mellombelse, mobile jaktårn for storviltjakt
- h. forsiktig rydding av småbuskar og kvist i siktlinjer ved faste jaktpostar i samband med storviltjakt.

§ 5 *Regulering av ferdsel*

All ferdsel skal skje varsamt og ta omsyn til vegetasjon, dyreliv og kulturminne.

I naturreservatet gjeld følgjande reglar om ferdsel:

- a. Motorisert ferdsel er forbode, medrekna landing og start med luftfartøy.
- b. Sykling, riding og bruk av hest er forbode utanom på eksisterande traktorveg vist på vernekartet.

§ 6 *Generelle unntak frå ferdselsreglane*

Ferdselsreglane i § 5 er ikkje til hinder for gjennomføring av militær operativ verksemd og tiltak i samband med ambulanse-, politi-, brannvern-, rednings- og oppsynsverksemd, samt gjennomføring av skjøtsels- og forvaltningsoppgåver som er bestemt av forvaltningsstyresmakta.

Unntaket gjeld ikkje øvingsverksemd.

Ferdselsreglane i § 5 andre ledd er ikkje til hinder for

- a. naudsynt motorferdsel for uttransport av sjuke og skadde bufe. Køyretøy som nyttast skal vere skånsamt mot markoverflata. Det skal sendast melding til ansvarleg oppsyn for verneområdet i forkant av køyring.
- b. naudsynt uttransport av felt elg og hjort med lett beltekøyretøy som ikkje set varige spor i terrenget
- c. landing og start med Forsvaret sine luftfartøy.

§ 7 *Spesifiserte dispensasjonsreglar*

Forvaltningsstyresmakta kan etter søknad gi dispensasjon til

- a. istandsetting, vedlikehald og skjøtsel av kulturminne
- b. tiltak i samband med forvaltning av vilt
- c. naudsynt uttransport av felt elg og hjort med andre køyretøy enn lett beltekøyretøy som nemnt i § 6 andre ledd bokstav b
- d. avgrensa bruk av naturreservatet for aktivitetar nemnt i § 3 andre ledd bokstav d
- e. uttak og ringbarking av utanlandske treslag og etablerte plantefelt av gran, samt spreieing frå desse
- f. naudsynt motorferdsel i samband med aktivitetar etter § 4 bokstav f og § 7 bokstav e.

§ 8 *Generelle dispensasjonsreglar*

Forvaltningsstyresmakta kan gjere unntak frå forskrifta dersom det ikkje strir mot føremålet med vernet og ikkje kan påverke verneverdiane nemneverdig, eller dersom omsyn til tryggleik eller omsynet til vesentlege samfunnsinteresser gjer det nødvendig, jf. naturmangfoldloven § 48.

§ 9 *Skjøtsel*

Forvaltningsstyresmakta, eller den forvaltningsstyresmakta bestemmer, kan setje i verk tiltak for å oppretthalde eller oppnå den natur- eller kulturtilstand som er føremålet med vernet, jf. naturmangfoldloven § 47.

§ 10 *Forvaltningsplan*

Det kan utarbeidast forvaltningsplan med nærare retningsliner for forvaltning av naturreservatet. Forvaltningsplanen kan innehalde nærare retningsliner for gjennomføring av skjøtsel.

§ 11 *Forvaltningsstyresmakt*

Statsforvaltaren i Rogaland er forvaltningsstyresmakt etter denne forskrifta.

§ 12 *Ikraftsetjing*

Denne forskrifta trer i kraft straks.

Vedlegg

Vernekart Lægdene naturreservat: pdf-fil