

Statsforvaltaren i Rogaland
Solbjørg Engen Torvik

Dykkar ref.
2025/11686

Vår ref.
18/321-55/KES

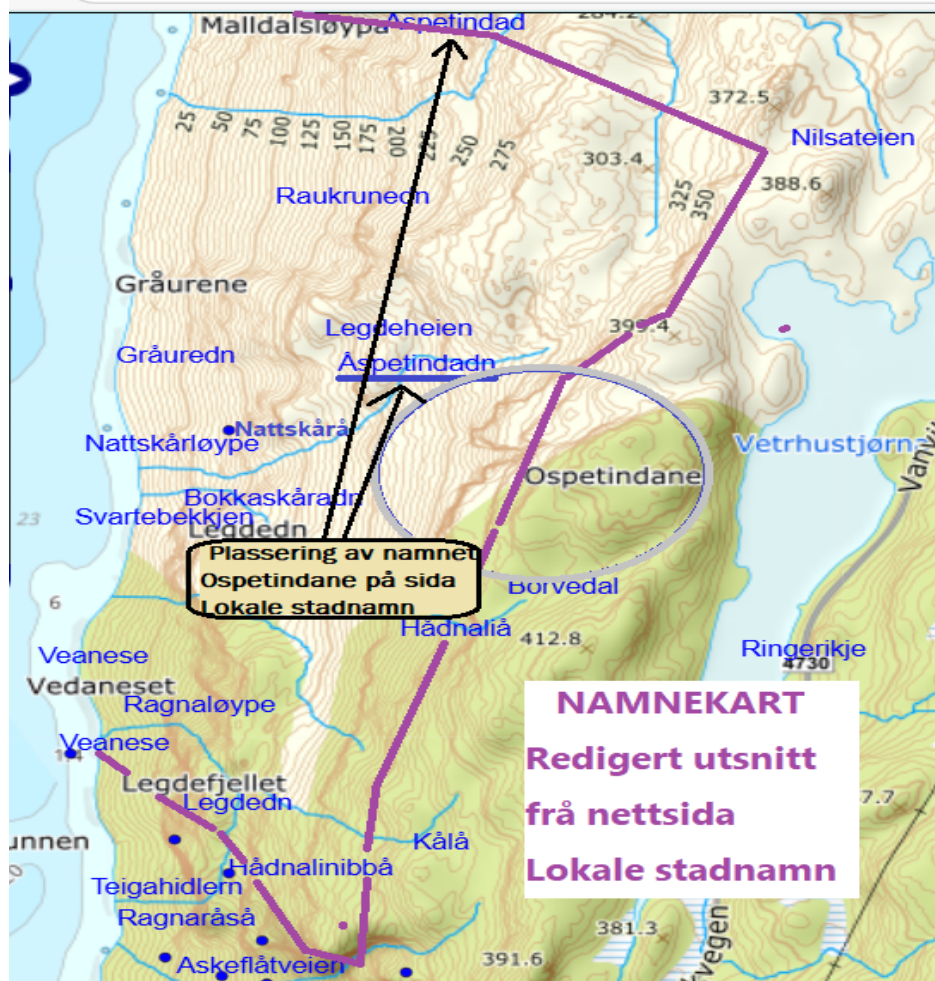
Dato
16.09.2025

Rogaland - verneprosess for fem skogområde - tilrådte namneformer

Me syner til eit brev som Solbjørg Engen Torvik hjå Statsforvaltaren i Rogaland skreiv til Språkrådet og til andre høyringspartar 2. september i år.

Eit nytt skogvernområde i Sauda kommune

Det området det dreier seg om her, ligg på garden Vetrhus, gnr. 51 i Sauda kommune. På Vetrhus er det òg ein del andre skogområde, og det kan gjerne bli aktuelt å verna fleire av desse seinare. Difor tilrår me at ein ikkje legg gardsnamnet til grunn for det området det er tale om å verna nå. Øvst i den sentrale delen av området ligg det eit fjellparti med namnet *Ospetindane*. (Me syner til korleis dette namnet er plassert på nettsida Lokale stadnamn. Sjå det redigerte kartutsnittet som er limt inn oppe på neste side.) Me tilrår at verneområdet får namnet **Ospetindane naturreservat**. (I Sentralt stadnamnregister, SSR, er primærnamnet registrert med skrivemåten *Ospetindane* som eineform.) Så langt me kan sjå, finst det i Noreg ikkje noko verneområde frå før med namnet *Ospetindane naturreservat*.



Eit nytt skogvernområde i Ulladalen i Suldal kommune

Det aktuelle verneområdet ligg i indre (austre) delen av Ulladalen. (Jmfør med det kartutsnittet som er limt inn nedom her.) Me tilrår at området får namnet **Indre Ulladalen naturreservat**.



To nye skogvernområde i Gjesdal kommune

Det vestlegaste av dei to aktuelle verneområda i Gjesdal ligg mellom Dirdalsstranda og eit vatn som heiter *Yleskogvatnet*. Opp gjennom området går det ein stig som endar attmed vatnet, og ein sentral del av denne stigen ber namnet *Kleivane*. Me føreslår at verneområdet får namnet **Kleivane naturreservat**. (Namneformene *Dirdal vest* og *Dirdal aust* som er nemnde i brevet frå statsforvaltaren, er ikkje i pakt med dei lokale namnetradisjonane. Slike namneformer bør difor ikkje leggjast til grunn for områdenamn.) Så langt me kan sjå, finst



det i Noreg ikkje noko verneområde frå før med namnet *Kleivan(e) naturreservat*. (I SSR er primærnamnet i Gjesdal kommune registrert med skrivemåten *Kleivane* som eineform.)

Det andre aktuelle verneområdet i Gjesdal ligg i nedre delen av dalen Dirdal. Det verkar difor tilrådeleg å la området få namnet **Nedre Dirdal naturreservat**. (Blant dei lokale namna frå området som er lagde ut på nettsida Lokale stadnamn, ser det ikkje ut til vera noko namn som det eignar seg å ta utgangspunkt i i namngjevinga av området. Jmfør med dei kartkopiane som følgjer dette brevet.)

Eit utvida område i Sokndal kommune

Det er planar om å la eit område i Sokndal kommune som ber namnet *Rekedal naturreservat*, bli utvida noko i sør. Me skjønar det slik at heile det utvida området vil bli liggjande på garden Rekedal, gnr. 71 og 72 i Sokndal kommune. (Jamfør med dei medsende karta.) Det må difor vera tilrådeleg å framleis nytta **Rekedal naturreservat** som namn på området. (Skrivemåten *Rekedal* vart vedteken 22. mars 2001.)

Med helsing frå

Ingvil Brügger Budal
stadnamnkonsulent

Daniel Gusfre Ims
avdelingsdirektør

Kjell Erik Steinbru
seniorrådgjevar

Brevet er elektronisk godkjent og blir sendt utan underskrifter.

Mottakar:

Statsforvaltaren i Rogaland

Kopi til:

Kartverket	Postboks 600 Sentrum	3507	HØNEFOSS
------------	-------------------------	------	----------

Statsforvaltaren I Rogaland
Postboks 59 Sentrum
4001 Stavanger

Vår dato: 08.10.2025
Vår referanse: 25/46084 - 2
Deres dato: 03.09.2025
Deres referanse: 2025/11686

Innspel til melding om oppstart av verneprosess for fem skogområde i Rogaland

Landbruksdirektoratet viser til brev frå Statsforvaltaren i Rogaland, dagsett 02.09.2025, med melding om oppstart av verneprosess for fem skogområde i Rogaland: Vetrhus i Sauda kommune, Ulladalen i Suldal kommune, Dirdalen aust i Gjesdal kommune, Dirdalen vest i Gjesdal kommune og Rekedal naturreservat (utviding) i Sokndal kommune.

Som instans for høyring av forslag til oppretting av nye naturreservat, ynskjer Landbruksdirektoratet å gje nokre generelle innspel til verneprosessen.

Grundig beskriving av området

Av høyringsdokumenta må det kome tydeleg fram om, og i tilfelle korleis, det aktuelle området blir nytta til landbruksføremål. Dersom det finst landbruksinteresser i området som ikkje blir tekne omsyn til i utkast til forskrift, ber vi om at dette blir grunnigitt i høyringsdokumenta. Typiske landbruksinteresser kan vere:

- o Skogsveg som er naudsynt for skogbruk på tilgrensande/ bakanforliggjande areal
- o Landbruksveg i samband med jordbruk
- o Støl/seterområde
- o Beite
- o Beiterettar

Lista er ikkje uttømmende.

Utforming av verneforskrift

Dersom det går vegar eller andre ferdisleårer gjennom verneområdet, må Statsforvaltaren vurdere om det kan fastsetjast føresegner om merking, rydding og vedlikehald av desse. Det bør leggjast til rette for drift og vedlikehald av eventuelle støls- og seterområde og opnast for andre tekniske tiltak som bidrar til ei landbruksmessig utnytting av området. Dersom slike tiltak ikkje er ønskelege innanfor verneområdet, må Statsforvaltaren gje ei fagleg grunngeving for dette i høyringsdokumenta.

Beitebruk vil vere aktuelt i mange område som blir føreslått verna som naturreservat. Det bør difor vurderast om forskrifta kan opne for beite i området. Viss ikkje, må dette grunnjevast i høyringsdokumenta. Dersom det opnast for beiting i området, bør det også

utarbeidast føresegner om utsetjing av saltsteinar og oppføring/vedlikehald av gjerde og sanketrøer. For alle tiltaka over må ein vurdere om ein kan gje føresegner om motorferdsle i samanheng med tiltaka. Det bør vere generelle unntak frå føresegner om forbod mot motorisert ferdsle for uttransportering av sjuke og skadde bufe og av felt vilt frå verneområdet.

Vi føreset at Statsforvaltaren sin landbruksfaglege kompetanse blir involvert i utforming av forskrift og verneplan. Det vil også vere nyttig å involvere den lokale landbruksforvaltinga i arbeidet.

Avveging mellom betydning for skogbruk og skogvern i dei fem områda

Landbruksdirektoratet kan ikkje sjå at det er lagt ved skjema for avveging av betydninga dei føreslåtte verneområda har for skogvern og for skogbruk/ tømmertilgang, i oppstartmelding med vedlegg. Vi skulle gjerne ha sett Statsforvaltaren sine vurderingar i "Skjema for avveiging av områders betydning for vern og betydning for tømmertilgangen", skogfaglege rapportar for dei fem områda og endelege plasseringar av dei føreslåtte verneområda i avvegingsmatrisa (jf. Miljødirektoratet sin rapport M-2007, kap.3.1), enten i oppstartmeldinga eller i forkant av ho.

Med helsing
for Landbruksdirektoratet

Heidi Yvonne Paulsen
rådgiver

Mottakere:
Statsforvaltaren I Rogaland

STATSFORVALTAREN I ROGALAND

Dato: 19.09.2025
Saksnr.: 2025/69662
Dok.nr.: 2
Sakshandsamar:
Kristian Valen

Verneprosess for 5 skogområde i Rogaland - uttale til oppstart

Viser til høring av oppstart av verneprosess i 6 skogområde i Rogaland.

Rogaland fylkeskommune støtter verneprosessen for disse skogsområda gjennom frivillig vern av skog. Tap av naturområde er ein stor utfordring for naturen i Rogaland, og vern av skog bidrar til å bevare eit livskraftig naturmiljø i Rogaland.

Kulturmiljø

Fylkesdirektøren kjenner ikkje til registrerte kulturminne i de føreslåtte verneområda, per i dag, og vurderer at vern gjennom naturmangfaldlova eit gode for eventuelt ukjente kulturminne i området.

I verneprosessen bør det vurderast om det er kulturminne eller kulturverdiar som bør vernast særleg i de enkelte verneområda. Dette er kulturminne frå tidlegare bruk av områda, frå stølsdrift, skogsdrift og anna utmarksbruk, til dømes eldre mura stiar og vegfar, steingjerde, tufter eller andre spor frå eldre bruk.

Helsing
Lars Riese
seksjonssjef

Kristian Valen
rådgjevar

Kopi til:

Vedlegg:

STATSFORVALTEREN I ROGALAND
Postboks 59 Sentrum
4001 STAVANGER

Vår dato: 21.10.2025

Vår ref.: 202517884-3 Oppgis ved henvendelse

Deres ref.: 2025/11686

NVE's svar på varsel om oppstart av verneprosess for 5 skogområde i Rogaland 2025 - Vetrhus, Ulladalen, Dirdal aust og vest, Rekedal naturreservat

Vi viser til melding om oppstart av verneprosessene for [Vetrhus](#), [Ulladalen](#), [Dirdal øst](#), [Dirdal vest](#), [Rekedal \(utv.\)](#) (lenker til kartutsnittene i NVE Atlas).

NVE har sett gjennom verneforslagene for de foreslåtte verneområdene med tanke på energi- og vassdragsinteresser som eksisterende og planlagte energi- og nettanlegg, vannkraftverk, hydrologiske målestasjoner m.m.

[Vetrhus](#)

Så langt NVE kjenner til er det ingen energi- og vassdragsinteresser innenfor Vetrhus. Vi ber omradekonsesjonæren Fagne AS om å uttale seg om verneforslaget kommer i konflikt med noen eksisterende eller planlagte anlegg i dette området.

[Ulladalen](#)

Det er en høyspent linje vest for det foreslåtte området. Vernegrensen er trukket fra linja for å unngå konflikten. Vi forutsetter at omradekonsesjonæren Fagne AS vil uttale seg om verneforslaget kommer i konflikt med noen eksisterende eller planlagte anlegg i dette området.

Verneområdet grenser med Ulla som er fraført vann i forbindelse med Ulla-Føre reguleringen. Det er per i dag ikke noen pålagte slipp av minstevannføringen i dag. I 2019 har NVE åpnet revisjon av konsesjonsvilkår. Slipp av minstevannføring i Ulla er et av kravene som vurderes i forbindelse med vilkårsrevisjonen. Vi forutsetter at Statkraft vil vurdere behov knyttet til reguleringen. Vi ber statsforvalteren i dialog med Statkraft å

Når verneområdet grenser tett med regulerte elvestrekning kan det oppstå konflikt mellom vernebestemmelsene og konsesjonæren sine plikter i henhold til vassdragslovgivningen. Eksempler på aktuelle tiltak i regulerte vassdrag kan være rydding av vegetasjon og løsmasser for å holde flomløpene åpne, gjennomføring av (miljø)tiltak i tråd vilkår i reguleringskonsesjonen, hydrologiske målinger m.m. Behov for tiltak og



ferdsel i område kan oppstå som konsekvens av nye pålegg fra myndighetene med hjemmel i gjeldende konsesjonen.

Det er viktig at vern ikke hindrer konsesjonæren å oppfylle plikter knyttet til vassdragsreguleringen.

NVE ber statsforvalteren i dialog med Statkraft om å vurdere behovet for tiltak og motorferdsel i dette området. Videre ber vi om å vurdere om det er aktuelt å spesifisere i dispensasjonsbestemmelsene i §7 verneforskriften at regulanten kan søke om tiltak i eller inntil verneområdet knyttet til drift, vedlikehold og andre tiltak på vassdrags- og energianlegg, i den utstrekning det er nødvendig for å utøve rettigheter eller oppfylle plikter gitt i eller i medhold av energi- og vassdragslovgivningen. Vi ber også om å vurdere om det bør gis unntak i forskriftens §§ 4 og 6 for akutte tiltak, inkludert motorisert ferdsel, som er nødvendig for å unngå skade på mennesker, infrastruktur, miljø eller eiendom. Konsesjonæren kan eventuelt sende en orientering til vernemyndighetene i etterkant. Ved slike hendelser vil tidsaspektet være av stor betydning, og det vil som oftest ikke være tid til å søke om dispensasjon fra vernebestemmelsene før tiltaket iverksettes.

Bestemmelsene kan for eksempel formuleres som vist under:

§4 Generelt unntak for

- Tiltak som er nødvendig for istandsetting ved akutt behov på eksisterende vassdragsanlegg og regulert elvestrekning i eller inntil verneområdet.

§6 Generelt unntak for motorferdsel

- Ferdsebestemmelsene i § 5 annet ledd er ikke til hinder for motorferdsel knyttet til tiltak som er nødvendig for istandsetting ved akutt behov på eksisterende vassdragsanlegg og regulert elvestrekning i eller inntil verneområdet. Ved bruk av motorisert transport skal det i etterkant sendes melding til forvaltningsmyndigheten.

§7 Spesifisert dispensasjon for

- Drift, vedlikehold og andre tiltak på vassdrags- og energianlegg, i den utstrekning det er nødvendig for å utøve rettigheter eller oppfylle plikter gitt i eller i medhold av energi- og vassdragslovgivningen.
- Motorisert transport knyttet til punkt over.

I det foreslåtte området Ulladalen er det digitalt kartlagt flere potensielle vannkraftprosjekter. Et prosjekt som krysser verneområdet ved Nyastølheia har en forventet produksjon på 1,74 GWh/år og en utbyggingskostnad på 6,99 kr/kWh i 2024-kostnadsnivå. Potensielle prosjekter i Ulla har en forventet produksjon på ca. 2,9 GWh/år til en utbyggingskostnad på 10-11 kr/kWh. Vannkraftpotensialet er nevnt i oppstarts meldingen så vi forutsetter at grunneierne er informerte om potensialet.

[Dirdal øst](#)

Det er digitalt kartlagt vannkraftpotensial med en forventet produksjon på 0,89 GWh/år og utbyggingspris på 7,2 kr/kWh kostnadsnivået er for 2024. Som det er nevnt i oppstartsdokumentet er grunneierne informert om vannkraftpotensialet og valgte å verne dette området.



Vi kan ikke se at det er noen kraftlinjer i dette området og ber omradekonsesjonæren Lnett AS om å uttale seg om verneforslaget kommer i konflikt med noen eksisterende eller planlagte anlegg.

Dette området er kartlagt som aktsomhetsområdet for flom. Det er gjennomført flom- og sikringstiltak i Dirdalsåna som grenser til verneområdet. Tiltakene må kunne vedlikeholdes og oppgraderes ved behov. Det kan være aktuelt med både anleggsarbeid og motorferdsel knyttet til disse aktivitetene. I tillegg kan det oppstå behov for ytterlige sikringstiltak i dette området knyttet til flom-, erosjon- og skredsikring. Det er planlagt flomsonekartlegging for dette området. Dette området er også [kartlagt i 2014 \(lenke til rapporten\)](#) som et område med faresone for skred i bratt terreng. Det kan bli nødvendig med sikringstiltak mot skred.

Vi ber om at det gis spesifisert dispensasjon i verneforskriften §7 for anleggsarbeid og motorferdsel knyttet til etablering, vedlikehold og ombygging av flom-, erosjon- og skredsikring. Vi ber også om at det skal gis unntak i §4 og 6 for sikringstiltak ved akutte behov og fare for liv og helse.

[Dirdal vest](#)

Under dette området går kraftverktunell til Dirdal kraftverk. Statsforvalteren har vurdert at skogvern ikke påvirker drift av kraftverket. NVE kan ikke se at Dirdal kraft AS står på adresseliste til oppstartsmeldingen. Vi ber statsforvalteren om å etablere dialog med Dirdal kraft AS slik at kraftselskapet kan utale seg om behov knyttet til drift, vedlikehold og fornying av kraftverk.

Lnett AS har to kraftlinjer på 52 kV, som går langs nedre kanten av det foreslåtte verneområdet. Siden vernegrensen ligger nært kraftlinjen ber vi om å ta inn standardbestemmelser for energi- og kraftanlegg i verneforskriften.

Det er kartlagt store områder med faresone for skred i bratt terreng ([lenke til rapporten fra 2104](#)). Verneområdet ligger over bebyggelsen og infrastruktur og det kan derfor bli nødvendig med sikringstiltak mot skred. Det er også planlagt flomsonekartlegging i dette området. Vi ber om å ta høyde i verneforslaget for et eventuelt fremtidig arbeid knyttet for skred- og flomsikring inkludert anleggsarbeid, anleggstrafikk og anleggsveier for vedlikehold dersom tiltakene ikke kan utføres utenfor verneområdet.

Vi ber om at det gis spesifisert dispensasjon i verneforskriften §7 for anleggsarbeid og motorferdsel knyttet til etablering, vedlikehold og ombygging av flom- og skredsikring. Vi ber også om at det skal gis unntak i §4 og 6 for sikringstiltak ved akutte behov og fare for liv og helse.

[Rekedal \(utv.\)](#)

Så langt NVE kjenner til er det ingen energi- og vassdragsinteresser innenfor Rekedal naturreservatet. Vi ber omradekonsesjonæren Enida AS om å uttale seg om verneforslaget kommer i konflikt med noen eksisterende eller planlagte anlegg i dette området.

Med hilsen



Sindre Johannes Dragvik
Avdelingsingeniør

Godkjent av Maria Sidelnikova
Seniorrådgiver

Godkjent i henhold til NVE sine interne rutiner.

Mottakerliste:

STATSFORVALTEREN I ROGALAND

Kopimottakerliste:

Energidepartementet
LNETT AS
STATKRAFT ENERGI AS
FAGNE AS
ENIDA AS
DIRDAL KRAFT AS

Fra: Melbo, Øystein[Oystein.Melbo@fagne.no]

Sendt: 28.10.2025 12:54:28

Til: Torvik, Solbjørg Engen[solbjorg.torvik@statsforvalteren.no]

Tittel: Innspel til vern av skog referanse 2025/11686. Vetrhus, Sauda kommune, ca. 554 daa, Ulladalen, Suldal kommune, ca. 1462 daa og Baklåsjuvet i Suldal kommune, ca. 374 daa

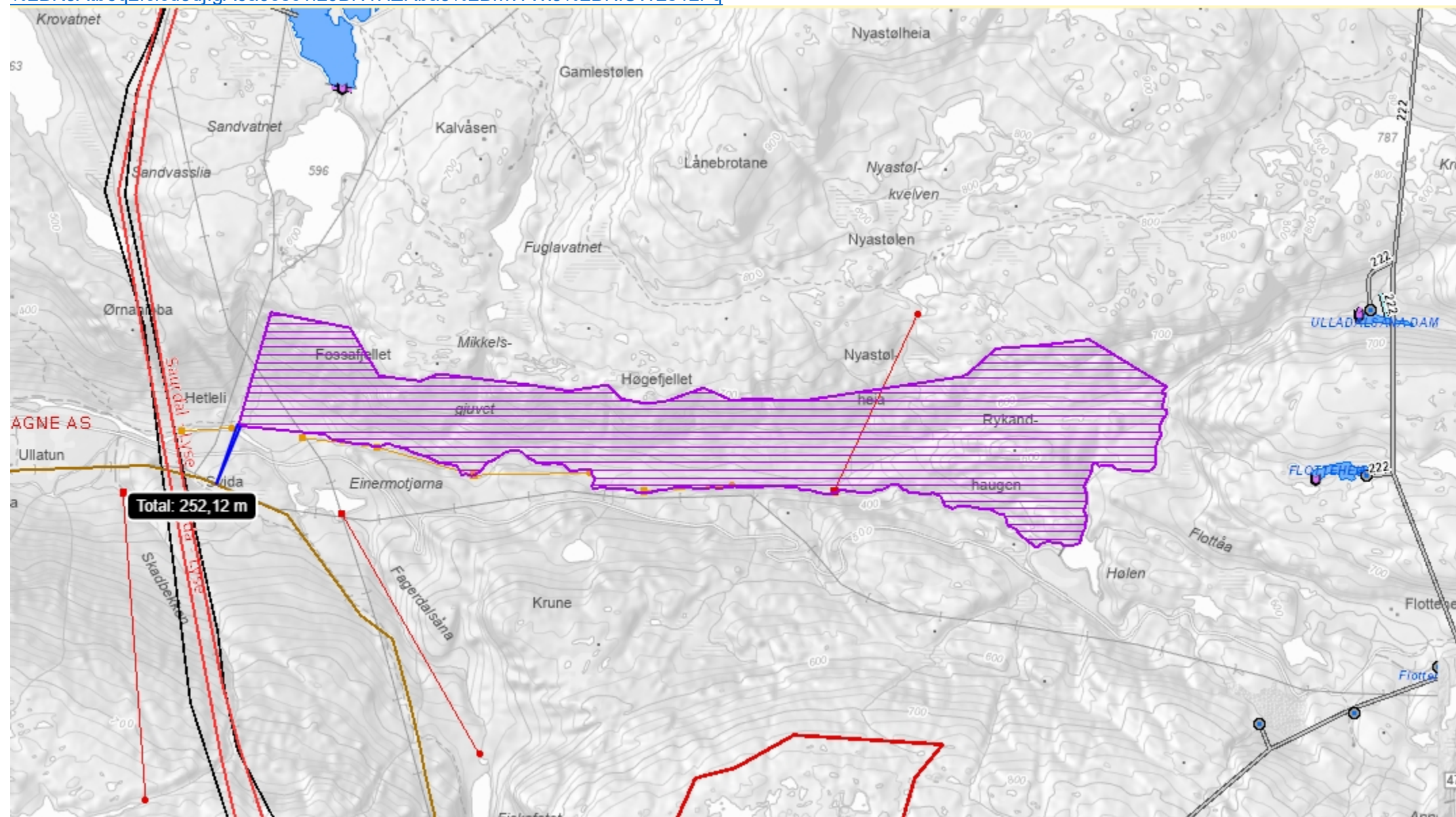
Hei.

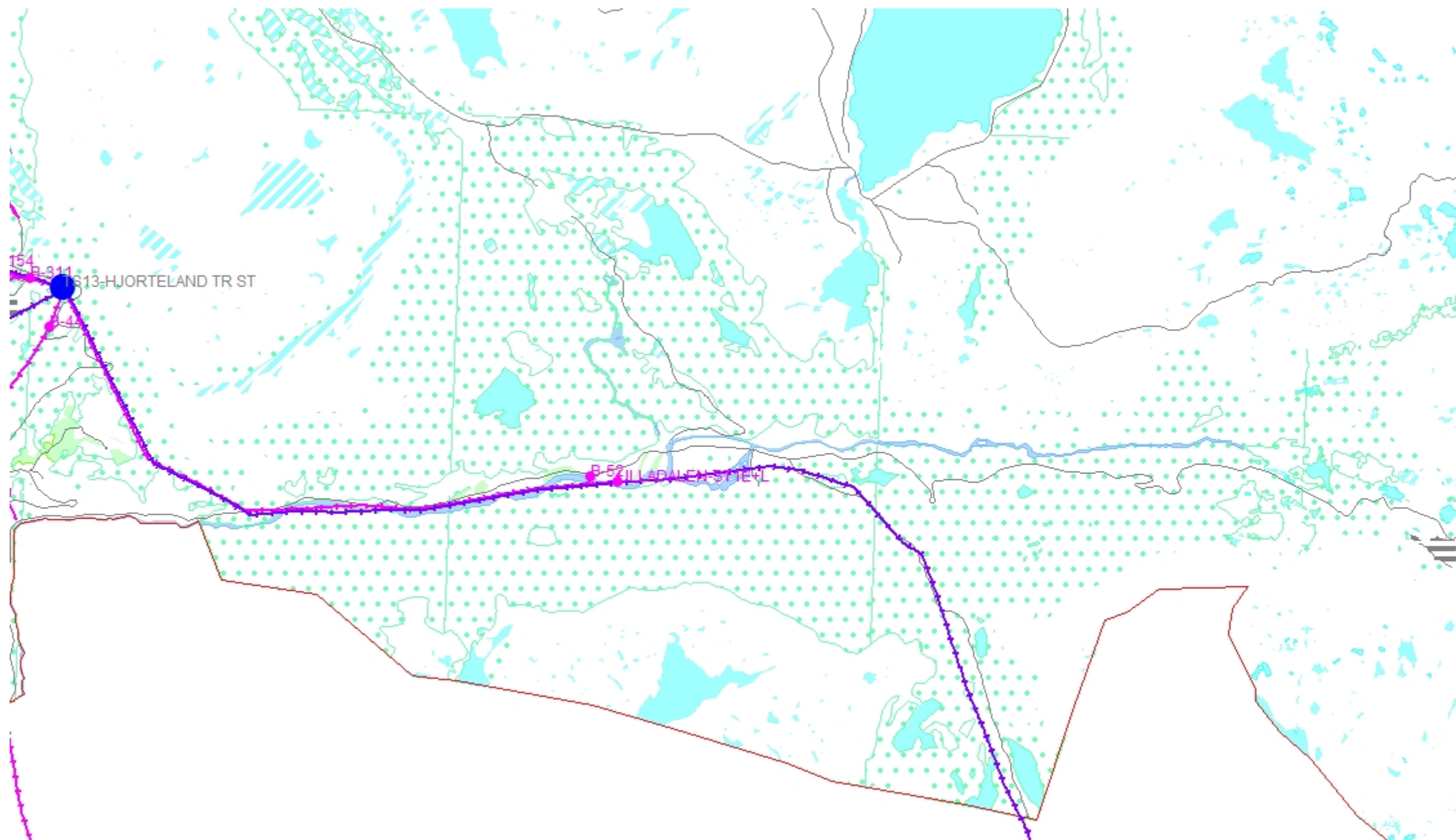
Her er forsinket uttale angående [Melding om oppstart av verneprosess i 6 skogområde i Rogaland | Statsforvalteren i Rogaland](#) (3 av de er i område der Fagne AS har områdekonsesjon, Verthus, Ulladalen og Baklåsjuvet),

Ulladalen, Suldal kommune. Et område mellom Hjorteland og Førre.

Vi har sjekket om vi har linjer eller kabel i området dere ønsker å verne, vi har ikke det. Vi har heller ikke noen NUP (nettutviklingsplaner) i område dere ønsker å verne. Legger ved kart som viser avstand fra nærmeste luftlinje vi har i området.

<https://atlas.nve.no/Html5Viewer/index.html?viewer=nveatlas&layerTheme=null&scale=20000&basemap=¢er=21963.71541609515%2C6613022.230473942&layers=1RTtWs2eTg6m05u0nq3BHcOm3%2BnO%2BK3Atb6q2fclcd3djlG40a6osc1fz0BN1HZRba3%2BmWVx3%2BNiUW2s4LFq>



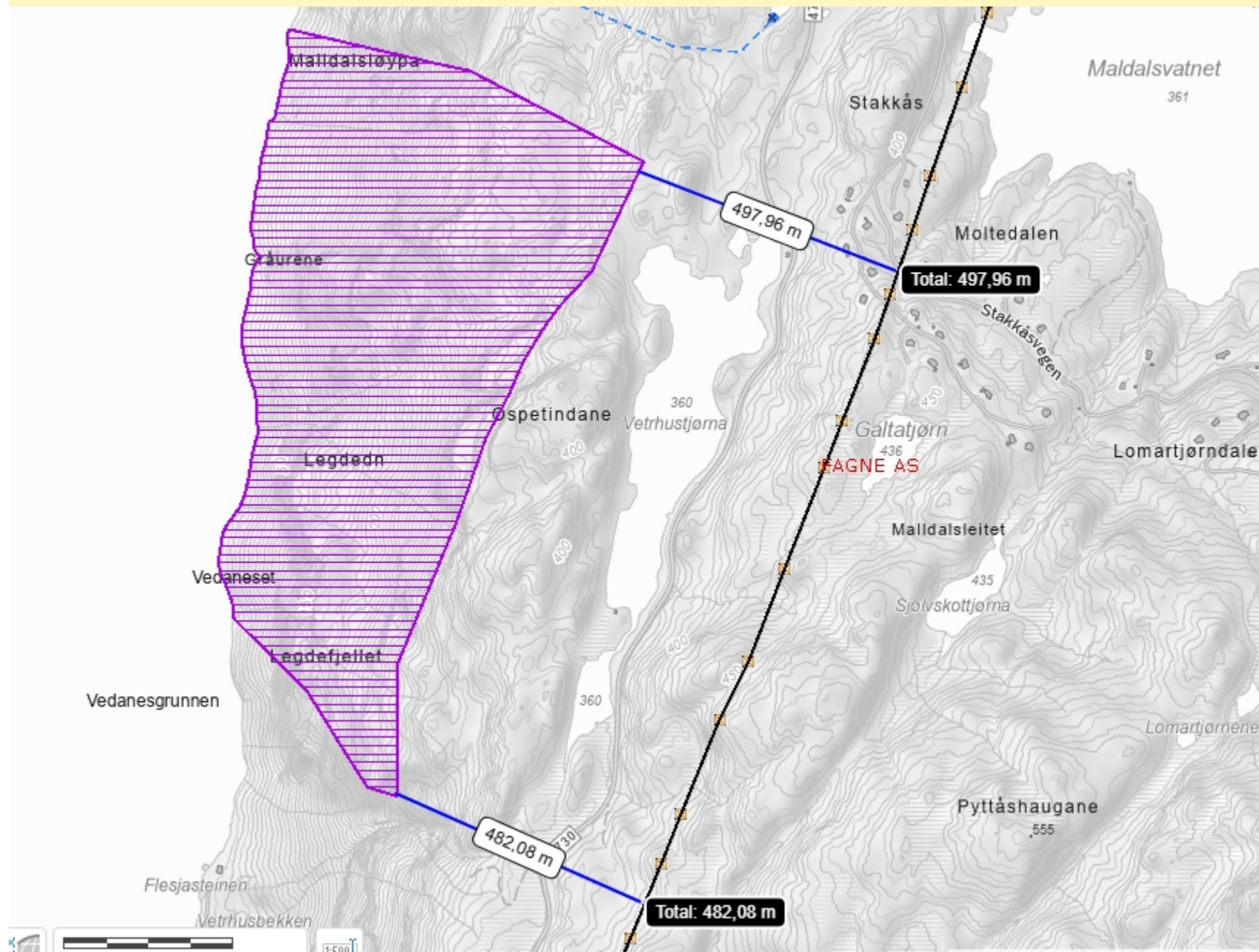


Vetthus, Sauda kommune, ca. 554 daa

Vi har sjekket om vi har linjer eller kabel i området dere ønsker å verne, vi har ikke det. Vi har heller ikke noen NUP (nettutviklingsplaner) i område dere ønsker å verne. Legger ved kart som viser avstand fra nærmeste luftlinje vi har i området.

<https://atlas.nve.no/Html5Viewer/index.html?viewer=nveatlas&layerTheme=null&scale=20000&basemap=¢er=11535.582049147255%2C6639039.6455039205&layers=1RTtWs2eTg6m05u0nq3BHcOm3%2BnO%2BK3Atb6q2fclcd3djlG0a6osc1fz0BN1HZRba3%2BmWVx3%2BNiUW2s4LFq>

Klikk/trykk i kartet for å tegne en linje. Dobbeltklikk for å avslutte. X

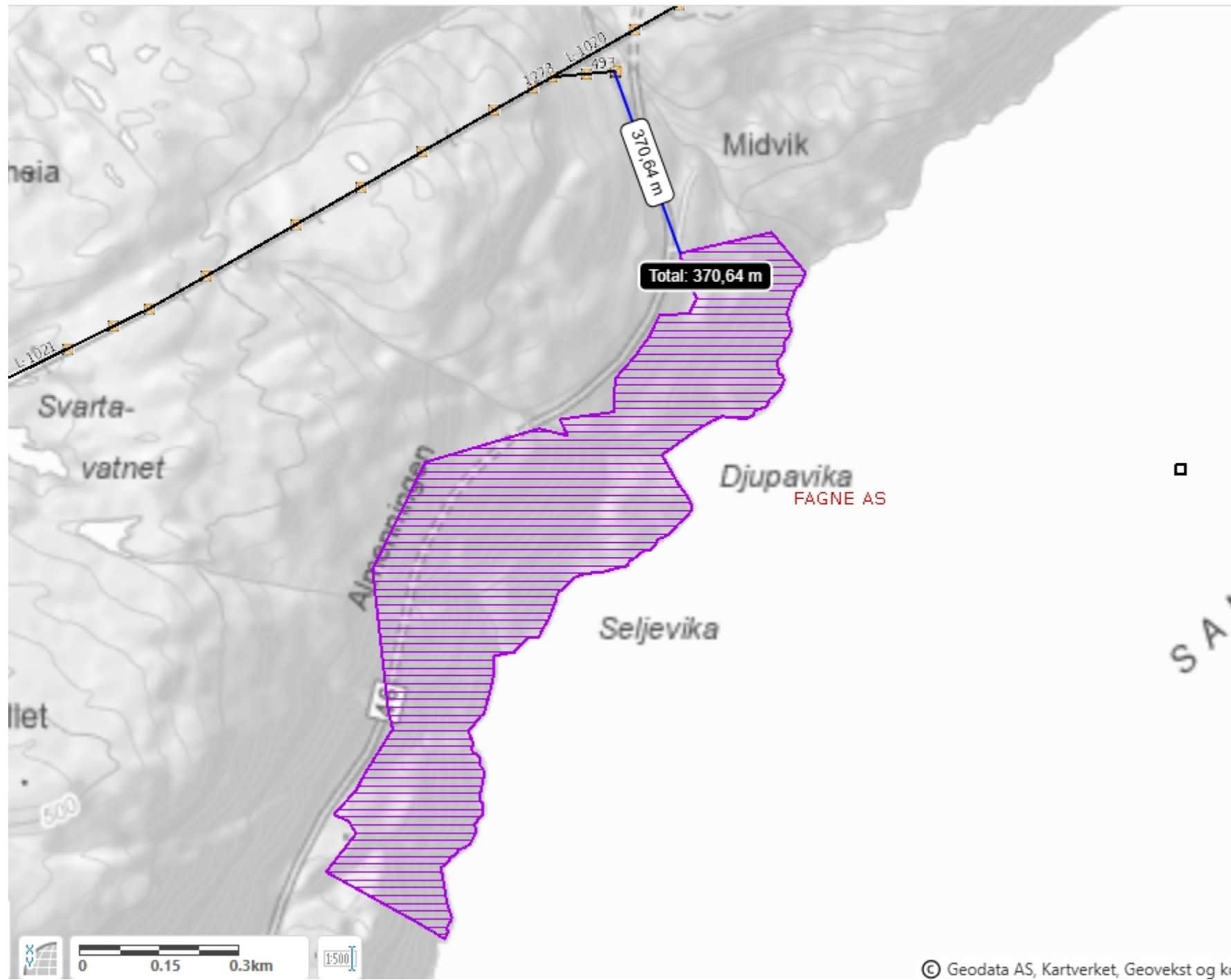




Baklåsjuvet i Suldal kommune, ca. 374 daa

Vi har sjekket om vi har linjer eller kabel i området dere ønsker å verne, vi har ikke det. Vi har heller ikke noen NUP (nettutviklingsplaner) i område dere ønsker å verne. Legger ved kart som viser avstand fra nærmeste luftlinje vi har i området.

<https://atlas.nve.no/Html5Viewer/index.html?viewer=nveatlas&layerTheme=null&scale=40000&basemap=¢er=452.12548275448125%2C6623037.639889928&layers=1RTtWs2eTg6m05u0ng3BHcOm3%2BnO%2BK3Atb6q2fclcd3djlgA0a6osc1fz0BN1HZRba3%2BmWVx3%2BNiUW2s4LFq>





Mvh
Øystein Melbo
Rådgiver anleggsbidrag

fagne

T: +47 52 70 72 33
M: +47 92 43 70 78
A: Haukelivegen 25, 5504 Haugesund

N: www.fagne.no

Fra: Torvik, Solbjørg Engen <solbjorg.torvik@statsforvalteren.no>
Sendt: onsdag 22. oktober 2025 08:30
Til: Melbo, Øystein <Oystein.Melbo@fagne.no>
Emne: SV: Frivillig vern av skog - oppstart verneprosess i Rogaland 2025 - Baklåsjuvet

Send den gjerne direkte til meg, så får jeg den med det samme. Jeg arkiverer den på sak.

Med venleg helsing
Solbjørg Engen Torvik
seniorrådgjevar



Statsforvaltaren i Rogaland

Telefon: 51 56 88 03
E-post: solbjorg.torvik@statsforvalteren.no
Web: www.statsforvaltaren.no/ro

Fra: Melbo, Øystein <Oystein.Melbo@fagne.no>
Sendt: onsdag 22. oktober 2025 08:13
Til: Torvik, Solbjørg Engen <solbjorg.torvik@statsforvalteren.no>
Emne: SV: Frivillig vern av skog - oppstart verneprosess i Rogaland 2025 - Baklåsjuvet

Hei.
post@fagne.no er korrekt e-post adresse. Mulig den har blitt sendt til feil person internt som ikke har gjort noe mer med dem. Er litt usikker på hva som har skjedd. Men vi skal gå gjennom dem nå.
Ja du kan på bakgrunn av dette forvente en forsinket uttale fra oss. Skal vi sende uttale direkte til deg da eller til post@statsforvalteren.no.

Mvh
Øystein Melbo
Rådgiver anleggsbidrag

fagne

T: +47 52 70 72 33
M: +47 92 43 70 78
A: Haukelivegen 25, 5504 Haugesund
N: www.fagne.no

Fra: Torvik, Solbjørg Engen <solbjorg.torvik@statsforvalteren.no>
Sendt: tirsdag 21. oktober 2025 17:36
Til: Melbo, Øystein <Oystein.Melbo@fagne.no>
Emne: SV: Frivillig vern av skog - oppstart verneprosess i Rogaland 2025 - Baklåsjuvet

Ja, det er riktig.

Områdene er lagt inn i den offentlige databasen Naturbase som Foreslåtte verneområder. Andre offentlige databaser henter områdene herfra. Det står ellers i oppstartsmeldingen at dere kan finne oppstartskart over områdene på vår hjemmeside:

[Melding om oppstart av verneprosess i 6 skogområde i Rogaland | Statsforvaltaren i Rogaland](#)

Kan jeg på bakgrunn av dette forevente en forsinket uttale fra dere til oppstartsmeldinga?

Fikk dere ikke tilsendt oppstartsmeldinga? Mener dere står på adresselista med en e-post adresse. Er denne, post@fagne.no , korrekt?

Med venleg helsing

Solbjørg Engen Torvik

seniorrådgjevar



Statsforvaltaren i Rogaland

Telefon: 51 56 88 03

E-post: solbjorg.torvik@statsforvalteren.no

Web: www.statsforvaltaren.no/ro

Fra: Melbo, Øystein <Oystein.Melbo@fagne.no>

Sendt: tirsdag 21. oktober 2025 14:57

Til: Torvik, Solbjørg Engen <solbjorg.torvik@statsforvalteren.no>

Emne: SV: Frivillig vern av skog - oppstart verneprosess i Rogaland 2025 - Baklåsjuvet

Hei. Mulig jeg fant ut av det allikevel, hvor jeg enkelt kan få opp kart over planlagt vernet område.

Ser at hvis jeg går på brev fra NVE og for eks trykker på Ulladalen så får jeg opp et skravert lilla område (se bilde under merket med rødt rundt og pil) Får opp et slik skravert lilla område når jeg trykker på de andre områdene også Vetrhus, Ulladalen, Dirdal øst...osv. Det er vel dette området som verneprosessen gjelder?

T: +47 52 70 72 33
M: +47 92 43 70 78
A: Haukelivegen 25, 5504 Haugesund
N: www.fagne.no

Fra: Melbo, Øystein
Sendt: tirsdag 21. oktober 2025 14:18
Til: 'solbjorg.torvik@statsforvalteren.no' <solbjorg.torvik@statsforvalteren.no>
Kopi: Nymark, Jardar Eide <jardar.eide.nymark@fagne.no>; Holmefjord, Vegard <Vegard.Holmefjord@fagne.no>
Emne: Frivillig vern av skog - oppstart verneprosess i Rogaland 2025 - Baklåsjuvet

Hei.
Se brev fra dere og NVE angående frivillig vern av skog - oppstart verneprosess i Rogaland 2025 – Baklåsjuvet. Lurte på om dere har noe kart som viser mer nøyaktig hvilke områder det er snakk om? Fagne AS har en del 22 kV distribusjonsnett og 66 kV regionalnett rundt Sandsfjorden. Dette nettet må vi ha mulighet til å fornye og vedlikeholde i fremtiden. Det er også muligheter for at det kommer en ny kunde som ønsker tilknytning i område og som vi da må legge nytt 22 kV distribusjonsnett frem til.

Fint om vi får kart som viser de andre områdene også (verneprosess for 5 skogområde i Rogaland 2025 - Vetthus, Ulladalen, Dirdal aust og vest, Rekedal naturreservat)

Mvh
Øystein Melbo
Rådgiver anleggsbidrag

fagne

T: +47 52 70 72 33
M: +47 92 43 70 78
A: Haukelivegen 25, 5504 Haugesund
N: www.fagne.no

STATSFORVALTAREN I ROGALAND
Postboks 59 Sentrum
4001 STAVANGER

Dato: 10.09.2025
Saksref: 202514211-4
Deres ref.: 2025/11686
Side: 1 / 1

Vår saksbehandler: Ola Torstein Endresen
Telefon:
Mobil: +4799231323
E-post: ola.torstein.endresen@banenor.no

**Statsforvalteren i Rogaland - Frivillig vern av skog - Oppstart av verneprosess for
Baklåsjuvet - Bane NORs uttalelse**

Vi viser til brev, datert 5.9.2025.

Planområdet berører ikke jernbanens interesser og vi har derfor ingen merknader.

Med vennlig hilsen

Åsne Fyhri
ass. sjef Planforvaltning
Drift og vedlikehold

Ola Torstein Endresen
planforvalter

Dokumentet er godkjent elektronisk og sendes uten signatur

Statsforvalteren i Rogaland
Postboks 59
4001 STAVANGER

Dato: 29.09.2025
Saksref: 2025/631- 2

Deres ref.:

Oppstart av verneprosess for 5 skogsområder i Rogaland

Jernbanedirektoratet viser til mottatt brev den 03. august fra Statsforvalteren i Rogaland om oppstart av verneprosess for fem skogsområder i Rogaland.

De fem skogsområdene gjelder:

- Vetrhus i Sauda kommune
- Ulladalen i Suldal kommune
- Dirdal aust i Gjesdalkommune
- Diridal vest i Gjesdal kommune
- Rekedal naturreservat i Sokndal kommune

Områdene inngår i ordningen for frivillig vern av skog. På bakgrunn av mottatt dokumentasjon, vernekart og naturfaglige rapporter henvist til deres nettsider, ser vi at tiltaket ikke berører eksisterende eller planlagte jernbaneanlegg. Jernbanedirektoratet har ingen merknader til verneprosessen slik det foreligger. Vi ønsker fortsatt god koordinering ved eventuelle fremtidige tiltak i nærområdet som kan berøre jernbanen. Vi legger også til grunn om at Bane NOR sender inn sitt eget eventuelle høringssvar.

Med vennlig hilsen

Jan Frederik Geiner
avdelingsdirektør

Lise Ingrid Nyvold
seksjonssjef

Dokumentet er elektronisk godkjent og har ingen underskrifter

Mottakere:
Statsforvalteren i Rogaland

Statsforvaltaren i Rogaland

Henrik Skau

henrik.skau@Statnett.no

Vår ref: 2025/1673-3

Deres ref: 2025/11686

Høringsuttalelse - Verneprosess for 6 skogområder - Vetthus, Ulladalen, Dirdal aust, Dirdal vest, Rekedal naturreservat og Baklåsjuvet - Rogaland fylke

Opprettelse og utvidelse av 6 verneområder i Rogaland fylke berører ikke Statnett sine anlegg eller planer. Statnett har dermed ingen innvendinger mot opprettelse og utvidelse av de aktuelle områdene.

Med vennlig hilsen

Rune Garberg

Henrik Skau

Grunn- og rettighetsseksjonen

Grunn- og rettighetsseksjonen

Kopi til:

Noregs vassdrags- og energidirektorat (NVE)

Postboks 5091, Majorstua

0301 OSLO