

Statsforvaltaren i Rogaland
Solbjørg Engen Torvik

Dykkar ref.
2025/11686

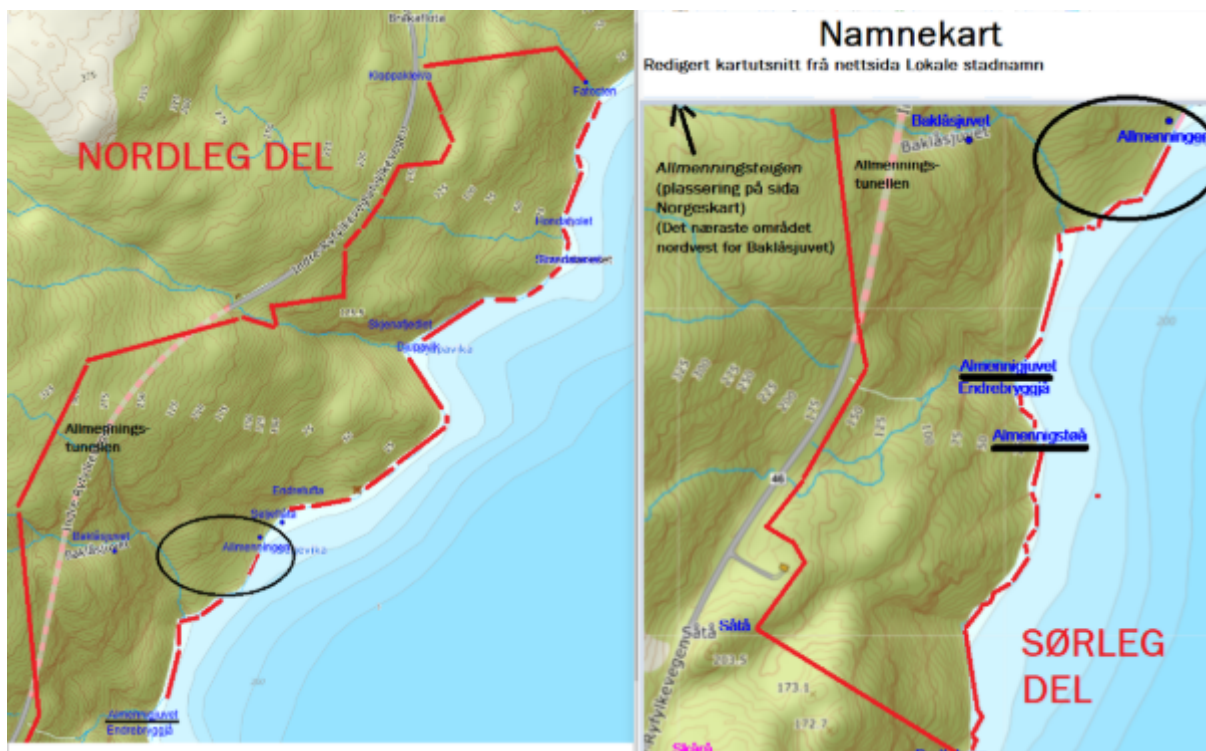
Vår ref.
18/321-57/KES

Dato
16.09.2025

Rogaland - vern av eit område attmed Sandsfjorden i Suldal - tilrådd namneform

Me syner til eit brev som Solbjørg Engen Torvik hjå Statsforvaltaren i Rogaland skreiv til Språkrådet og til andre høyringspartar 5. september i år.

Det verneområdet det dreier seg om i denne saka, ligg på vestsida av Sandsfjorden. I brevet frå statsforvaltaren er det føreslege å leggja namnet *Baklåsjuvet* til grunn for namnet på området. Det juvet det er tale om her, ligg nær midten av området, og det nemnde namnet vil slik kunna høva som utgangspunkt for områdenamnet. Det nedarva namnet *Allmenningen* må seiast å vera dekkjande for ein endå større del av verneområdet. Dette namnet er tidlegare lagt til grunn for namnet på ein tunell i området. I liene og dei skogklede strendene rundt tunellen finst det gamle avleidde namneformer som *Allmenningsteigen*, *Allmenningsjuvet* og *Allmenningsstøa*. Det er tydeleg at *Allmenningen* er nytta som namn på ein stor del av det området som nå venteleg blir verna. (Jamfør med det kartutsnittet som er limt inn oppe på neste side i dette brevet.) Difor tilrår me prinsipalt at verneområdet blir gitt namnet **Allmenningen naturreservat**. (Primærnamnet er ikkje komme med i SSR, men det avleidde teignamnet er registrert med skrivemåten *Allmenningsteigen* som ei eineform. Skrivemåten *Baklåsjuvet* er òg SSR-registrert som eineform.) Så langt me kan sjå, finst det i Noreg ikkje noko verneområde frå før med namnet *Allmenningen naturreservat*. (Jamfør med nettsida med adressa [https://www.miljodirektoratet.no/ansvarsomrader/vernet-natur/norges-verneomrader/.](https://www.miljodirektoratet.no/ansvarsomrader/vernet-natur/norges-verneomrader/))



Med helsing frå

Ingvil Brügger Budal
stadnamnkonsulent

Daniel Gusfre Ims
avdelingsdirektør

Kjell Erik Steinbru
seniorrådgjevar

Brevet er elektronisk godkjent og blir sendt utan underskrifter.

Mottakar:

Statsforvaltaren i Rogaland

Kopi til:

Kartverket	Postboks 600 Sentrum	3507	HØNEFOSS
------------	-------------------------	------	----------

Vedlegg:

Rogaland - vern av eit område attmed	139905
-----------------------------------------	--------

Statsforvaltaren I Rogaland
Postboks 59 Sentrum
4001 Stavanger

Vår dato: 08.10.2025
Vår referanse: 25/46253 - 2
Deres dato: 05.09.2025
Deres referanse: 2025/11686

Innspel til oppstart av frivillig vern av skog - Baklåsjuvet

Landbruksdirektoratet viser til brev frå Statsforvaltaren i Rogaland, dagsett 05.09.2025, med melding om oppstart av verneprosess for Baklåsjuvet i Suldal kommune.

Som instans for høyring av forslag til oppretting av nye naturreservat, ynskjer Landbruksdirektoratet å gje nokre generelle innspel til verneprosessen.

Grundig beskriving av området

Av høyringsdokumenta må det kome tydeleg fram om, og i tilfelle korleis, det aktuelle området blir nytta til landbruksføremål. Dersom det finst landbruksinteresser i området som ikkje blir tekne omsyn til i utkast til forskrift, ber vi om at dette blir grunnitt i høyringsdokumenta. Typiske landbruksinteresser kan vere:

- o Skogsveg som er naudsynt for skogbruk på tilgrensande/ bakanforliggjande areal
 - o Landbruksveg i samband med jordbruk
 - o Støl/seterområde
 - o Beite
 - o Beiterettar
- Lista er ikkje uttømmende.

Utforming av verneforskrift

Dersom det går vegar eller andre ferdsléarar gjennom verneområdet, må Statsforvaltaren vurdere om det kan fastsetjast føresegnar om merking, rydding og vedlikehald av desse. Det bør leggjast til rette for drift og vedlikehald av eventuelle støls- og seterområde og opnast for andre tekniske tiltak som bidrar til ei landbruksmessig utnytting av området. Dersom slike tiltak ikkje er ønskelege innanfor verneområdet, må Statsforvaltaren gje ei fagleg grunngeving for dette i høyringsdokumenta.

Beitebruk vil vere aktuelt i mange område som blir føreslått verna som naturreservat. Det bør difor vurderast om forskrifta kan opne for beite i området. Viss ikkje, må dette grunnjevast i høyringsdokumenta. Dersom det opnast for beiting i området, bør det også utarbeidast føresegnar om utsetjing av saltsteinar og oppføring/vedlikehald av gjerde og sanketrøer. For alle tiltaka over må ein vurdere om ein kan gje føresegnar om motorferdsle i samanheng med tiltaka. Det bør vere generelle unntak frå føresegnar om forbod mot motorisert ferdsle for uttransportering av sjuke og skadde bufe og av felt vilt frå

verneområdet.

Vi føreset at Statsforvaltaren sin landbruksfaglege kompetanse blir involvert i utforming av forskrift og verneplan. Det vil også vere nyttig å involvere den lokale landbruksforvaltinga i arbeidet.

Avveging mellom området si betydning for skogbruk og skogvern

Landbruksdirektoratet kan ikkje sjå at det er lagt ved skjema for avveging av det føreslåtte verneområdet si betydning for skogvern mot området si betydning for skogbruk/tømmertilgang, i oppstartmelding med vedlegg. Vi skulle gjerne ha sett Statsforvaltaren sine vurderingar i "Skjema for avveiging av områders betydning for vern og betydning for tømmertilgangen", skogfagleg rapport for Baklåsjuvet og den endelege plasseringa av det føreslåtte verneområdet i avvegingsmatrisa (jf. Miljødirektoratet sin rapport M-2007, kap. 3.1), anten i oppstartmeldinga eller i forkant av ho.

Med helsing
for Landbruksdirektoratet

Heidi Yvonne Paulsen
rådgiver

Mottakere:
Statsforvaltaren I Rogaland

STATSFORVALTAREN I ROGALAND

Dato: 19.09.2025
Saksnr.: 2025/69662
Dok.nr.: 2
Sakshandsamar:
Kristian Valen

Verneprosess for 5 skogområde i Rogaland - uttale til oppstart

Viser til høring av oppstart av verneprosess i 6 skogområde i Rogaland.

Rogaland fylkeskommune støtter verneprosessen for disse skogsområda gjennom frivillig vern av skog. Tap av naturområde er ein stor utfordring for naturen i Rogaland, og vern av skog bidrar til å bevare eit livskraftig naturmiljø i Rogaland.

Kulturmiljø

Fylkesdirektøren kjenner ikkje til registrerte kulturminne i de føreslåtte verneområda, per i dag, og vurderer at vern gjennom naturmangfaldlova eit gode for eventuelt ukjente kulturminne i området.

I verneprosessen bør det vurderast om det er kulturminne eller kulturverdiar som bør vernast særleg i de enkelte verneområda. Dette er kulturminne frå tidlegare bruk av områda, frå stølsdrift, skogsdrift og anna utmarksbruk, til dømes eldre mura stiar og vegfar, steingjerde, tufter eller andre spor frå eldre bruk.

Helsing
Lars Riese
seksjonssjef

Kristian Valen
rådgjevar

Kopi til:

Vedlegg:



Bygdeutvikling
Suldal kommune

Statsforvaltaren I Rogaland
Postboks 59 Sentrum
4001 Stavanger

Dato: 16.09.2025
Arkivkode: K2-K12
Dykkar ref. 2025/11686
Vår ref. 17/973-7
25/15243
Torill Telstad

REF. NR 2025/11686 INNSPEL TIL VERNEPROSESS FOR 2 SKOGOMRÅDE I SULDAL

Me viser til høyringsbrev dagsett 02.09.25 og 05.09.25 om oppstart av frivillig vern av skog i to område i Suldal.

Ulladalen og Baklåsjuvet:

Suldal kommune har ingen ekstra opplysningar om områda som kan påverke verneprosessen. Det er ingen andre, for kommunen kjente, planar for områda og vår foreløpige vurdering er at vernegrensene er fornuftig sett.

Suldal kommune er positiv til den vidare verneprosessen.

Med helsing

Dagfinn Svadberg Hatløy
Einingsleiar Bygdeutvikling

Torill Telstad
Rådjevar

Dokumentet er elektronisk godkjent



| Eidsvegen 7, 4230 SAND
| Bankgiro: 3202.07.01153

| 52 79 22 00
| org. nr 964 979 189

| postmottak@suldal.kommune.no
| www.suldal.kommune.no

STATSFORVALTEREN I ROGALAND
Postboks 59 Sentrum
4001 STAVANGER

Vår dato: 13.10.2025

Vår ref.: 202518279-2 Oppgis ved henvendelse

Deres ref.:

NVE's svar på oppstart av verneprosess for Baklåsjuvet i Rogaland

Vi viser til melding om oppstart av verneprosessene for [Baklåsjuvet](#) (lenke til kartutsnittet i NVE Atlas).

NVE har sett gjennom verneforslaget for det foreslåtte verneområdet med tanke på energi- og vassdragsinteresser som eksisterende og planlagte energi- og nettanlegg, vannkraftverk, hydrologiske målestasjoner m.m.

Så langt NVE kjenner til er det ingen energi- og vassdragsinteresser innenfor Baklåsjuvet. Vi ber omradekonsesjonæren Norgesnett AS om å uttale seg om verneforslaget kommer i konflikt med noen eksisterende eller planlagte anlegg i dette området.

Med hilsen

Sindre Johannes Dragvik
Avdelingsingeniør

Godkjent av Maria Sidelnikova
Seniorrådgiver

Godkjent i henhold til NVE sine interne rutiner.

Mottakerliste:

STATSFORVALTEREN I ROGALAND

Kopimottakerliste:

Energidepartementet
FAGNE AS

Fra: Melbo, Øystein[Oystein.Melbo@fagne.no]

Sendt: 28.10.2025 12:54:28

Til: Torvik, Solbjørg Engen[solbjorg.torvik@statsforvalteren.no]

Tittel: Innspel til vern av skog referanse 2025/11686. Vetrhus, Sauda kommune, ca. 554 daa, Ulladalen, Suldal kommune, ca. 1462 daa og Baklåsjuvet i Suldal kommune, ca. 374 daa

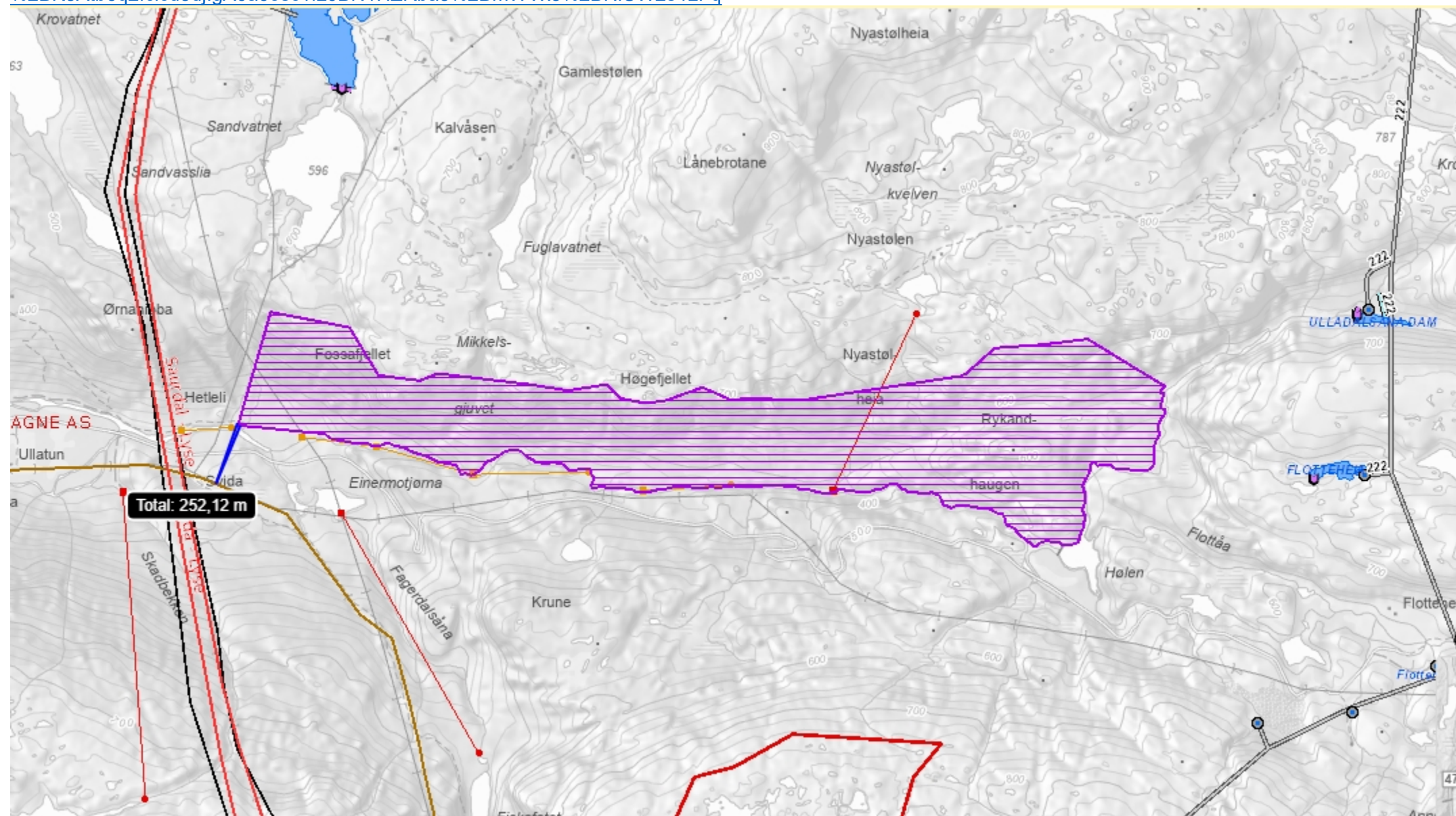
Hei.

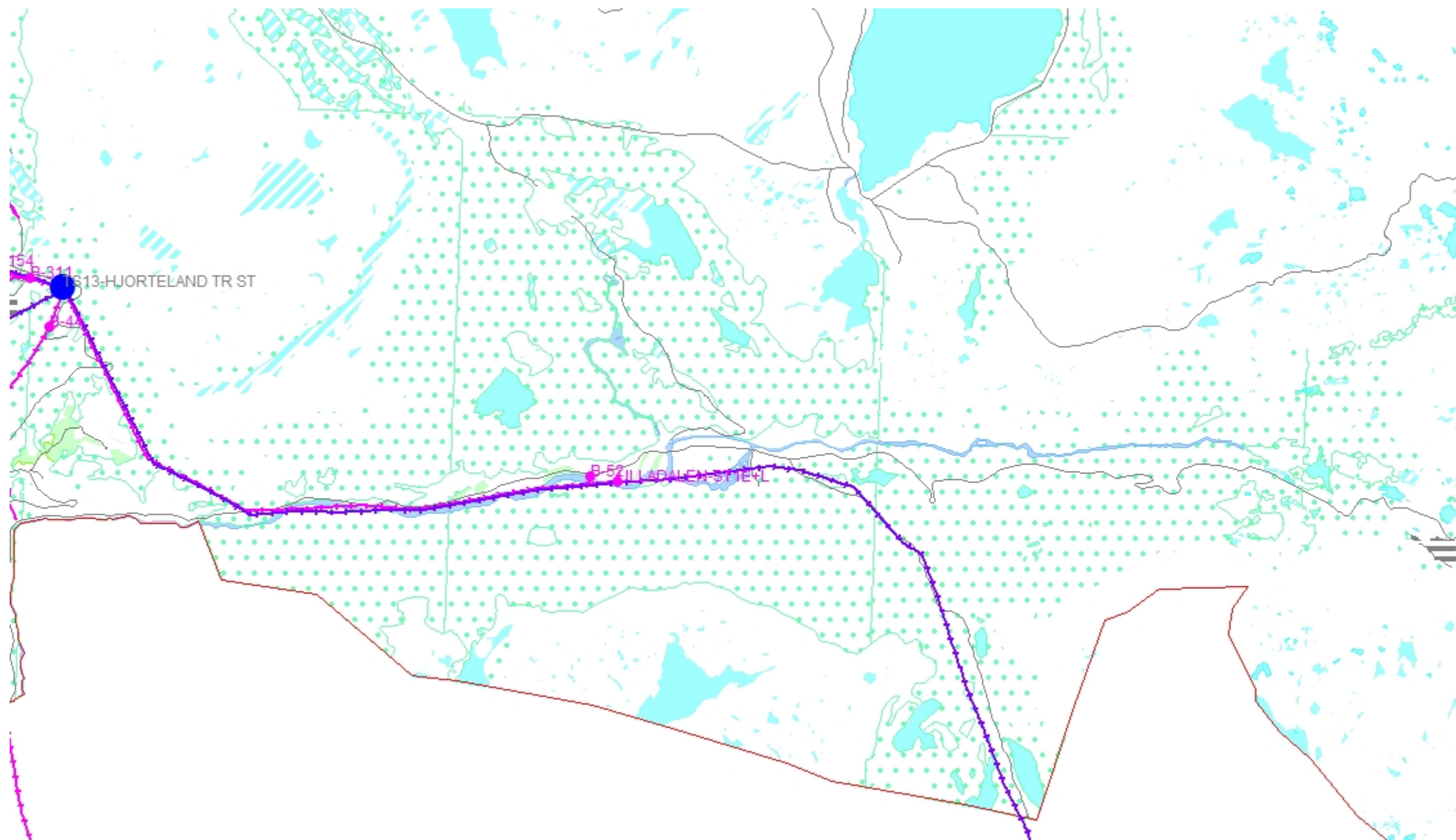
Her er forsinket uttale angående [Melding om oppstart av verneprosess i 6 skogområde i Rogaland | Statsforvalteren i Rogaland](#) (3 av de er i område der Fagne AS har områdekonsesjon, Verthus, Ulladalen og Baklåsjuvet),

Ulladalen, Suldal kommune. Et område mellom Hjorteland og Førre.

Vi har sjekket om vi har linjer eller kabel i området dere ønsker å verne, vi har ikke det. Vi har heller ikke noen NUP (nettutviklingsplaner) i område dere ønsker å verne. Legger ved kart som viser avstand fra nærmeste luftlinje vi har i området.

<https://atlas.nve.no/Html5Viewer/index.html?viewer=nveatlas&layerTheme=null&scale=20000&basemap=¢er=21963.71541609515%2C6613022.230473942&layers=1RTtWs2eTg6m05u0nq3BHcOm3%2BnO%2BK3Atb6q2fclcd3djlG40a6osc1fz0BN1HZRba3%2BmWVx3%2BNiUW2s4LFq>



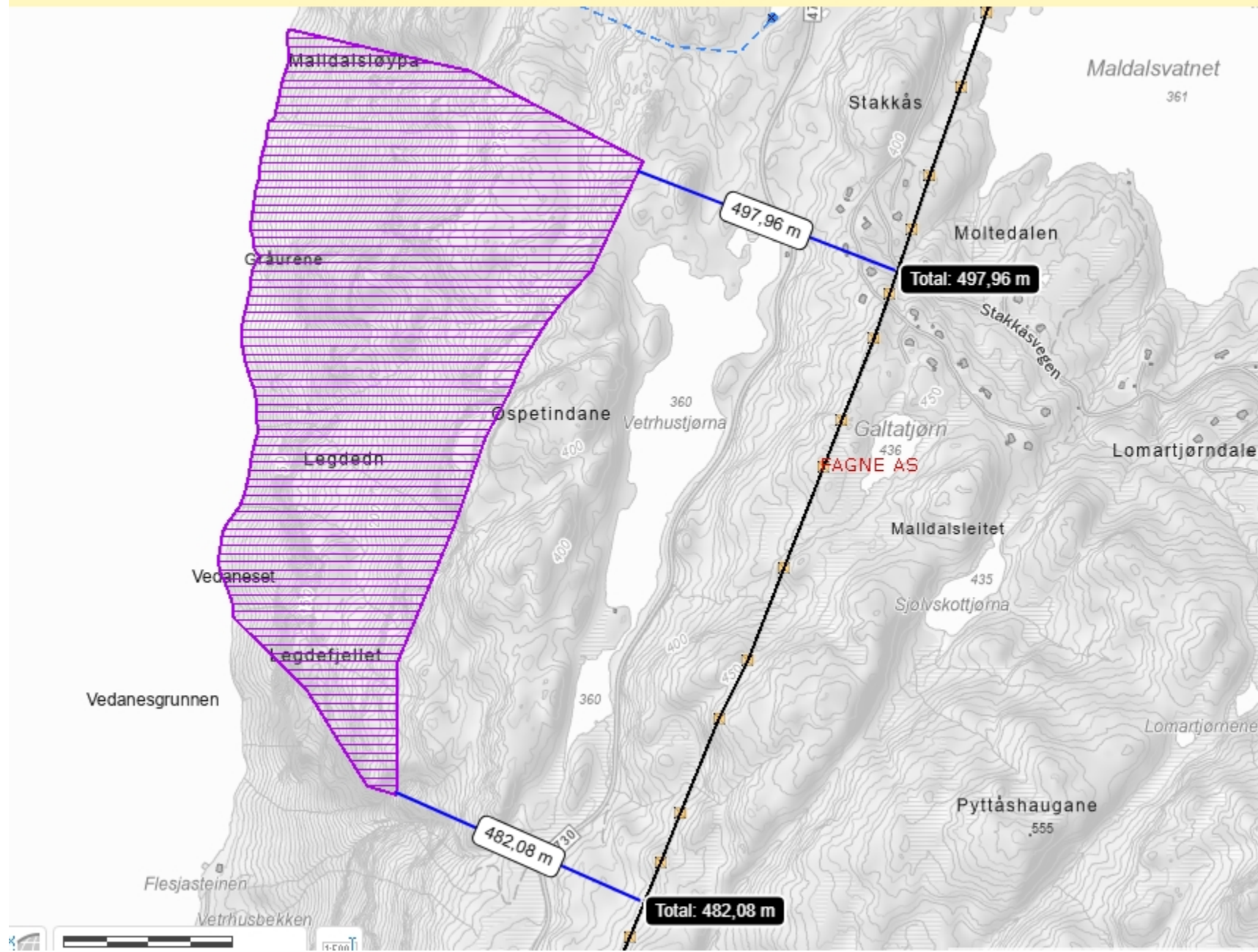


Vetthus, Sauda kommune, ca. 554 daa

Vi har sjekket om vi har linjer eller kabel i området dere ønsker å verne, vi har ikke det. Vi har heller ikke noen NUP (nettutviklingsplaner) i område dere ønsker å verne. Legger ved kart som viser avstand fra nærmeste luftlinje vi har i området.

<https://atlas.nve.no/Html5Viewer/index.html?viewer=nveatlas&layerTheme=null&scale=20000&basemap=¢er=11535.582049147255%2C6639039.6455039205&layers=1RTtWs2eTg6m05u0nq3BHcOm3%2BnO%2BK3Atb6q2fclcd3djlG0a6osc1fz0BN1HZRba3%2BmWVx3%2BNiUW2s4LFq>

Klikk/trykk i kartet for å tegne en linje. Dobbeltklikk for å avslutte. X

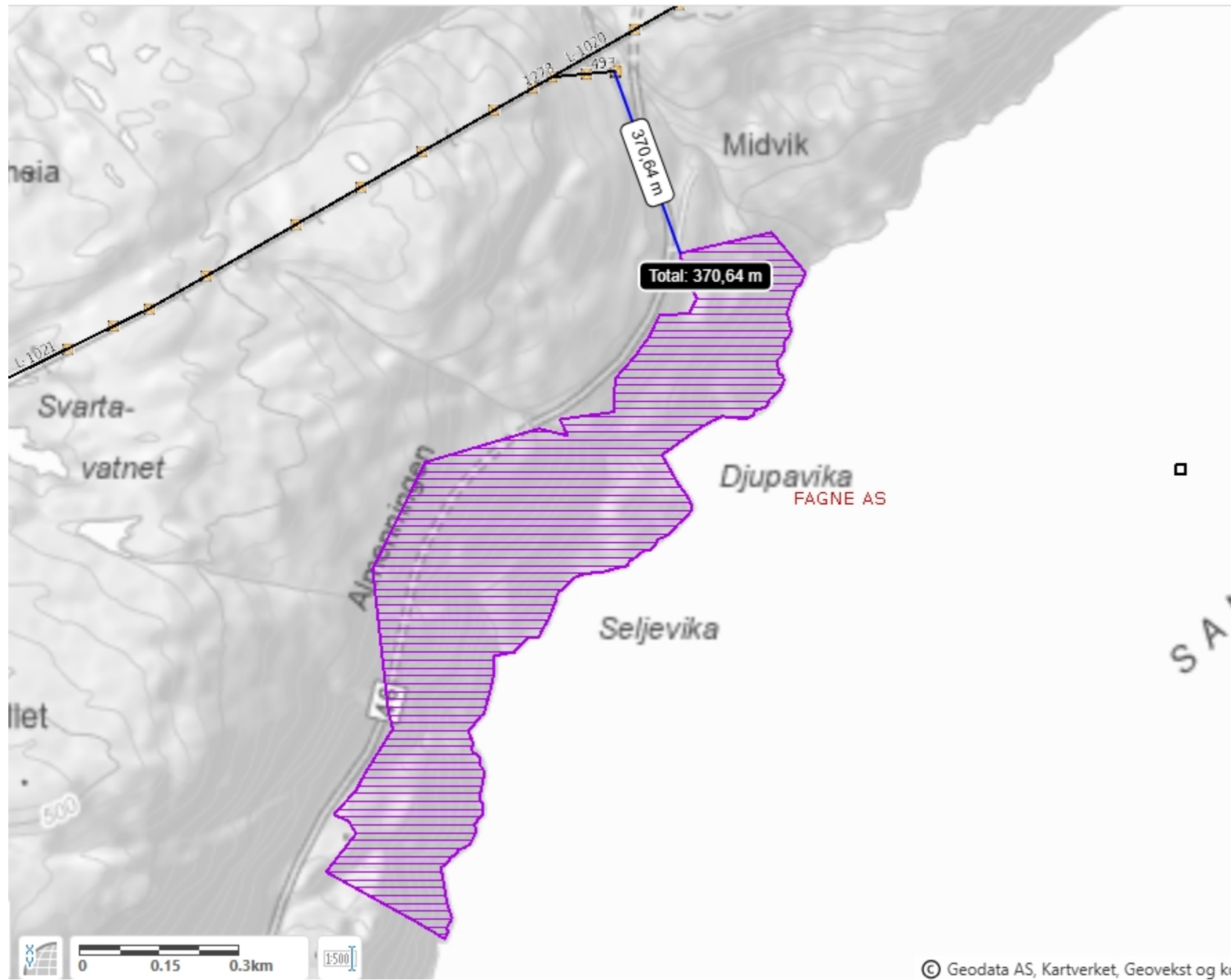




Baklåsjuvet i Suldal kommune, ca. 374 daa

Vi har sjekket om vi har linjer eller kabel i området dere ønsker å verne, vi har ikke det. Vi har heller ikke noen NUP (nettutviklingsplaner) i område dere ønsker å verne. Legger ved kart som viser avstand fra nærmeste luftlinje vi har i området.

<https://atlas.nve.no/Html5Viewer/index.html?viewer=nveatlas&layerTheme=null&scale=40000&basemap=¢er=452.12548275448125%2C6623037.639889928&layers=1RTtWs2eTg6m05u0ng3BHcOm3%2BnO%2BK3Atb6q2fclcd3djlgA0a6osc1fz0BN1HZRba3%2BmWVx3%2BNiUW2s4LFq>





Mvh
Øystein Melbo
Rådgiver anleggsbidrag

fagne

T: +47 52 70 72 33
M: +47 92 43 70 78
A: Haukelivegen 25, 5504 Haugesund

N: www.fagne.no

Fra: Torvik, Solbjørg Engen <solbjorg.torvik@statsforvalteren.no>
Sendt: onsdag 22. oktober 2025 08:30
Til: Melbo, Øystein <Oystein.Melbo@fagne.no>
Emne: SV: Frivillig vern av skog - oppstart verneprosess i Rogaland 2025 - Baklåsjuvet

Send den gjerne direkte til meg, så får jeg den med det samme. Jeg arkiverer den på sak.

Med venleg helsing
Solbjørg Engen Torvik
seniorrådgjevar



Statsforvaltaren i Rogaland

Telefon: 51 56 88 03
E-post: solbjorg.torvik@statsforvalteren.no
Web: www.statsforvaltaren.no/ro

Fra: Melbo, Øystein <Oystein.Melbo@fagne.no>
Sendt: onsdag 22. oktober 2025 08:13
Til: Torvik, Solbjørg Engen <solbjorg.torvik@statsforvalteren.no>
Emne: SV: Frivillig vern av skog - oppstart verneprosess i Rogaland 2025 - Baklåsjuvet

Hei.
post@fagne.no er korrekt e-post adresse. Mulig den har blitt sendt til feil person internt som ikke har gjort noe mer med dem. Er litt usikker på hva som har skjedd. Men vi skal gå gjennom dem nå.
Ja du kan på bakgrunn av dette forvente en forsinket uttale fra oss. Skal vi sende uttale direkte til deg da eller til post@statsforvalteren.no.

Mvh
Øystein Melbo
Rådgiver anleggsbidrag

fagne

T: +47 52 70 72 33
M: +47 92 43 70 78
A: Haukelivegen 25, 5504 Haugesund
N: www.fagne.no

Fra: Torvik, Solbjørg Engen <solbjorg.torvik@statsforvalteren.no>
Sendt: tirsdag 21. oktober 2025 17:36
Til: Melbo, Øystein <Oystein.Melbo@fagne.no>
Emne: SV: Frivillig vern av skog - oppstart verneprosess i Rogaland 2025 - Baklåsjuvet

Ja, det er riktig.

Områdene er lagt inn i den offentlige databasen Naturbase som Foreslåtte verneområder. Andre offentlige databaser henter områdene herfra. Det står ellers i oppstartsmeldingen at dere kan finne oppstartskart over områdene på vår hjemmeside:

[Melding om oppstart av verneprosess i 6 skogområde i Rogaland | Statsforvaltaren i Rogaland](#)

Kan jeg på bakgrunn av dette forevente en forsinket uttale fra dere til oppstartsmeldinga?

Fikk dere ikke tilsendt oppstartsmeldinga? Mener dere står på adresselista med en e-post adresse. Er denne, post@fagne.no , korrekt?

Med venleg helsing

Solbjørg Engen Torvik

seniorrådgjevar



Statsforvaltaren i Rogaland

Telefon: 51 56 88 03

E-post: solbjorg.torvik@statsforvalteren.no

Web: www.statsforvaltaren.no/ro

Fra: Melbo, Øystein <Oystein.Melbo@fagne.no>

Sendt: tirsdag 21. oktober 2025 14:57

Til: Torvik, Solbjørg Engen <solbjorg.torvik@statsforvalteren.no>

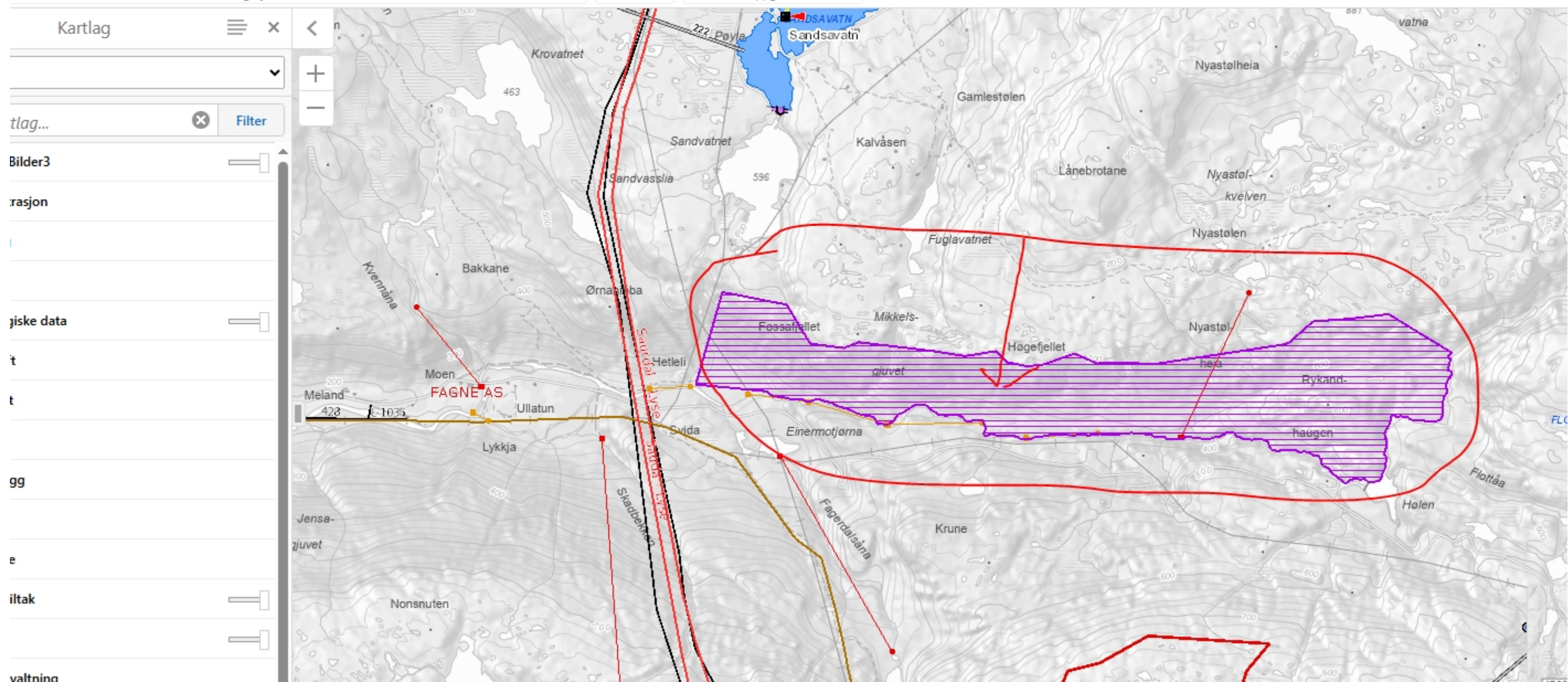
Emne: SV: Frivillig vern av skog - oppstart verneprosess i Rogaland 2025 - Baklåsjuvet

Hei. Mulig jeg fant ut av det allikevel, hvor jeg enkelt kan få opp kart over planlagt vernet område.

Ser at hvis jeg går på brev fra NVE og for eks trykker på Ulladalen så får jeg opp et skravert lilla område (se bilde under merket med rødt rundt og pil) Får opp et slik skravert lilla område når jeg trykker på de andre områdene også Vetrhus, Ulladalen, Dirdal øst...osv. Det er vel dette området som verneprosessen gjelder?

Utsnitt Zoom inn Zoom ut Panorer Fullt utsnitt Forrige utsnitt Neste utsnitt Bokmerker Identifiser Skriv ut Eksport Del

Finndata Oppgaver



Mvh
Øystein Melbo
Rådgiver anleggsbidrag



T: +47 52 70 72 33
M: +47 92 43 70 78
A: Haukelivegen 25, 5504 Haugesund
N: www.fagne.no

Fra: Melbo, Øystein
Sendt: tirsdag 21. oktober 2025 14:18
Til: 'solbjorg.torvik@statsforvalteren.no' <solbjorg.torvik@statsforvalteren.no>
Kopi: Nymark, Jardar Eide <jardar.eide.nymark@fagne.no>; Holmefjord, Vegard <Vegard.Holmefjord@fagne.no>
Emne: Frivillig vern av skog - oppstart verneprosess i Rogaland 2025 - Baklåsjuvet

Hei.
Se brev fra dere og NVE angående frivillig vern av skog - oppstart verneprosess i Rogaland 2025 – Baklåsjuvet. Lurte på om dere har noe kart som viser mer nøyaktig hvilke områder det er snakk om? Fagne AS har en del 22 kV distribusjonsnett og 66 kV regionalnett rundt Sandsfjorden. Dette nettet må vi ha mulighet til å fornye og vedlikeholde i fremtiden. Det er også muligheter for at det kommer en ny kunde som ønsker tilknytning i område og som vi da må legge nytt 22 kV distribusjonsnett frem til.

Fint om vi får kart som viser de andre områdene også (verneprosess for 5 skogområde i Rogaland 2025 - Vetthus, Ulladalen, Dirdal aust og vest, Rekedal naturreservat)

Mvh
Øystein Melbo
Rådgiver anleggsbidrag

fagne

T: +47 52 70 72 33
M: +47 92 43 70 78
A: Haukelivegen 25, 5504 Haugesund
N: www.fagne.no

STATSFORVALTAREN I ROGALAND
Postboks 59 Sentrum
4001 STAVANGER

Dato: 10.09.2025
Saksref: 202514211-4
Deres ref.: 2025/11686
Side: 1 / 1

Vår saksbehandler: Ola Torstein Endresen
Telefon:
Mobil: +4799231323
E-post: ola.torstein.endresen@banenor.no

**Statsforvalteren i Rogaland - Frivillig vern av skog - Oppstart av verneprosess for
Baklåsjuvet - Bane NORs uttalelse**

Vi viser til brev, datert 5.9.2025.

Planområdet berører ikke jernbanens interesser og vi har derfor ingen merknader.

Med vennlig hilsen

Åsne Fyhri
ass. sjef Planforvaltning
Drift og vedlikehold

Ola Torstein Endresen
planforvalter

Dokumentet er godkjent elektronisk og sendes uten signatur

Statsforvalteren i Rogaland
Postboks 59
4001 STAVANGER

Dato: 29.09.2025
Saksref: 2025/635- 2

Deres ref.:

Oppstart av verneprosess for Baklåsjuvet i Rogaland

Jernbanedirektoratet viser til mottatt brev den 09. august fra Statsforvalteren i Rogaland om oppstart av verneprosess for Baklåsjuvet i Suldal kommune i Rogaland. Området inngår i ordningen for frivillig vern av skog. På bakgrunn av mottatt dokumentasjon, vernekart og naturfaglige rapporter henvist til deres nettsider, ser vi at tiltaket ikke berører eksisterende eller planlagte jernbaneanlegg. Jernbanedirektoratet har ingen merknader til verneprosessen slik det foreligger. Vi ønsker fortsatt god koordinering ved eventuelle fremtidige tiltak i nærområdet som kan berøre jernbanen. Vi legger også til grunn om at Bane NOR sender inn sitt eget eventuelle høringsvar.

Med vennlig hilsen

Jan Frederik Geiner
avdelingsdirektør

Lise Ingrid Nyvold
seksjonssjef

Dokumentet er elektronisk godkjent og har ingen underskrifter

Mottakere:
Statsforvalteren i Rogaland

Statsforvaltaren i Rogaland

Henrik Skau

henrik.skau@Statnett.no

Vår ref: 2025/1673-3

Deres ref: 2025/11686

Høringsuttalelse - Verneprosess for 6 skogområder - Vetthus, Ulladalen, Dirdal aust, Dirdal vest, Rekedal naturreservat og Baklåsjuvet - Rogaland fylke

Opprettelse og utvidelse av 6 verneområder i Rogaland fylke berører ikke Statnett sine anlegg eller planer. Statnett har dermed ingen innvendinger mot opprettelse og utvidelse av de aktuelle områdene.

Med vennlig hilsen

Rune Garberg

Henrik Skau

Grunn- og rettighetsseksjon

Grunn- og rettighetsseksjon

Kopi til:

Noregs vassdrags- og energidirektorat (NVE)

Postboks 5091, Majorstua

0301 OSLO