


Fjellsjøhøgda

Lunner kommune, Viken fylke

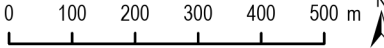
 Foreslått grense for verneområde

Målestokk: 1:12 000 i A4

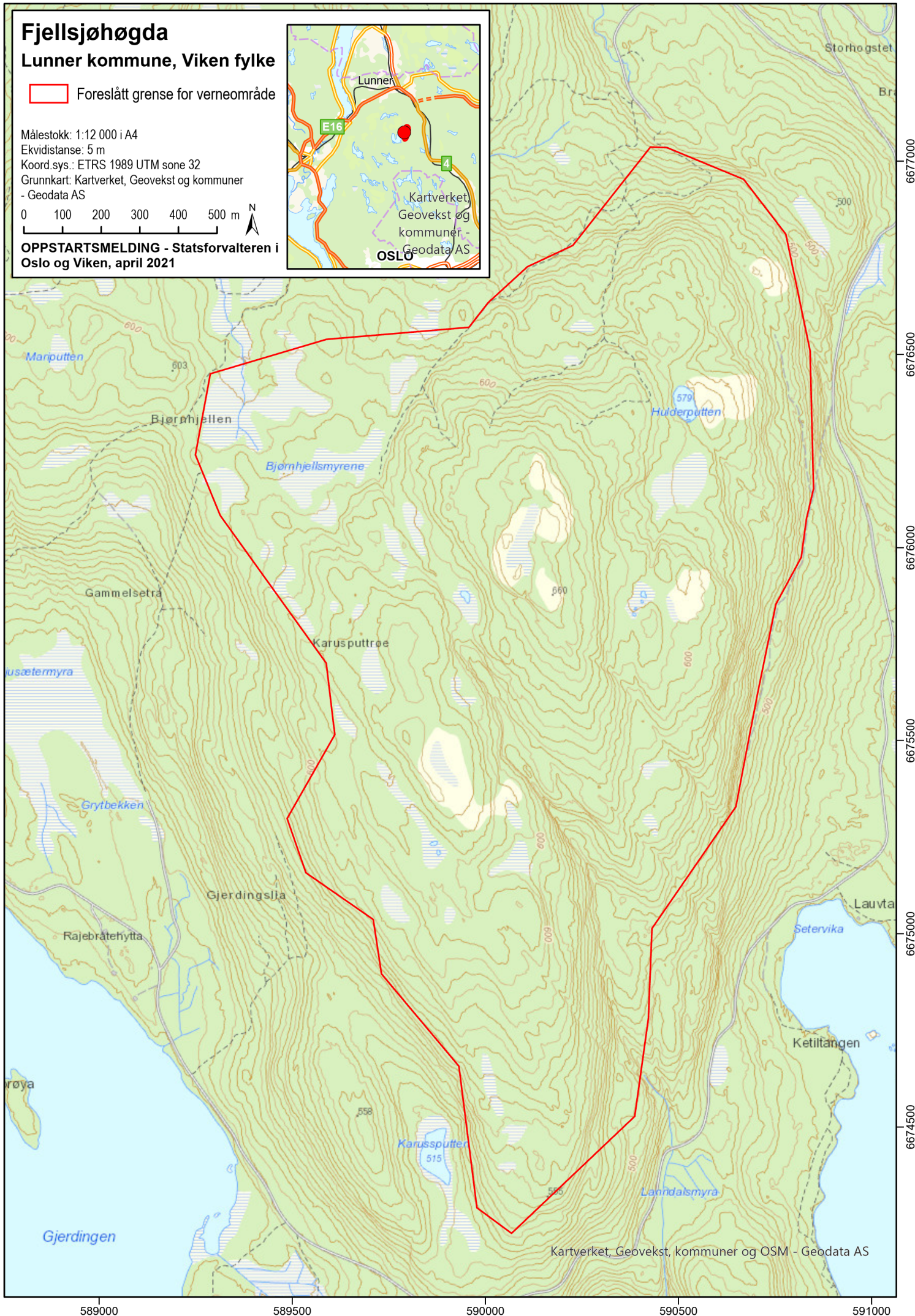
Ekvidistanse: 5 m

Koord.sys.: ETRS 1989 UTM sone 32

Grunnkart: Kartverket, Geovekst og kommuner - Geodata AS

 0 100 200 300 400 500 m

OPPSTARTSMELDING - Statsforvalteren i Oslo og Viken, april 2021



Kartverket, Geovekst, kommuner og OSM - Geodata AS