

Statsforvalteren i Oslo og Viken

Postboks 325

1502 Moss

SØKNAD OM FJERNING AV MASSER I BÅTHAVN I JEVNAKER.

Viser til telefonsamtale 26/10-2021 med Rådgiver Andreas Røed ved Klima – og Miljøavdelingen hos Statsforvalteren i Oslo og Viken vedr. ovennevnte søknad.

Jevnaker Båtforening er fra 1980 etablert med båthavn i Bergertjern i Randsfjorden, i Jevnaker kommune, kartreferanse: UTM 32 Etrs89 EPSG 25832. Båthavna har 4 brygger på til sammen 125 båtplasser, og i tillegg en båtslipp med tilhørende støttebrygge. Området er avsatt til båthavn i kommuneplanen. Jevnaker kommune er grunneier for området g.nr.150 b.nr.727 hvor båthavna ligger.

Randsfjorden har en reguleringshøyde på 3 meter (kote 131,50 – 134,50), med laveste nivå hver vår ca.1 uke i april. I flomperioden i begynnelsen av mai legges igjen siltige masser på enkelte områder i båthavna. Over flere ti-år har masser bygget seg opp i områdene under brygge nr.4, og skaper nå problemer med for liten vann-dybde for båtene ved brygga.

Jevnaker Båtforening søker derfor om fjerning av ca. 200m³ siltige masser på et areal ca.517m². Gravedybden vil variere fra 0 – ca.1m. Gravearbeidene vil utføres i begynnelsen av april ved laveste vannstand (kote ca.131,50). Fjerning av massene ned til kote 132,50 vil herav kun foregå på tørt land og med tørre gravemasser. Koordinater for områdets midte er: Nord 6678336,47 Øst 575839,73.

Jevnaker Båtforening søker også om fjerning av ca. 100m³ siltige masser på et areal ca.528m² ved båtslipp. Hver vår transporterer bekk, med utløp ved slippen, med seg masser ut i havneområdet og skaper etter hvert problemer for utsetting av båtene. Gravedybden vil variere fra 0 – ca.1m. Også her vil gravearbeidene utføres i begynnelsen av april ved laveste vannstand. Ved slippen vil massene bli fjernet ned til kote 132.00. Alle gravearbeider vil også her foregå på tørt land og med tørre gravemasser. Koordinater for områdets midte er: Nord 6678479,27 Øst 575802,63.

Omsøkte gravearbeider vil bli utført av entreprenør Åsmund Pettersen & Sønn AS fra Jevnaker. Alle oppgravde masser vil bli transportert til entreprenørens godkjente tipp plass for rene masser på Bergermoen industrifelt på Jevnaker.

Vedlagt er Jevnaker kommunes uttalelser om omsøkte arbeider.

Jevnaker Båtforening håper søknaden innehar alle nødvendige opplysninger som muliggjør en positiv og snarlig tilbakemelding.

På vegne av Jevnaker Båtforening

Åke Johansen



Tlf. 91777862

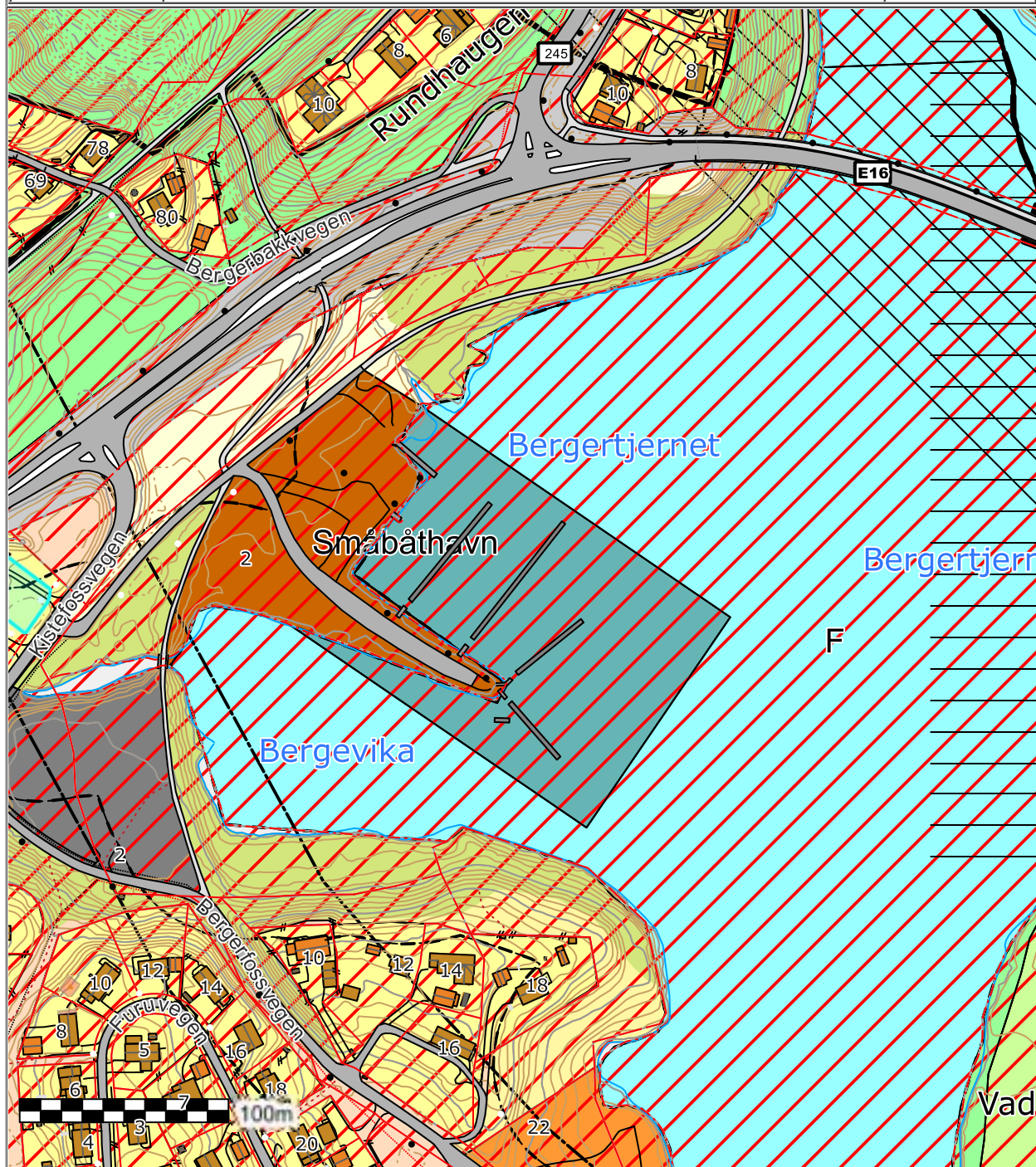
Mail: ake.johansen@hadeland-energi.net

Vedlegg til søknaden:



- Kommuneplan
- Brygge 4 kommuneplan 1:1000
- Brygge 4 Situasjonkart 1:1000
- Brygge 4 Flyfoto 1:1000
- Brygge 4 Foto
- Slipp Kommuneplan 1:1000
- Slipp Situasjonkart 1:1000
- Slipp Flyfoto 1:1000
- Slipp Foto
- Jevnaker kommunes uttalelse i saken
- Uttalelse fra entreprenør

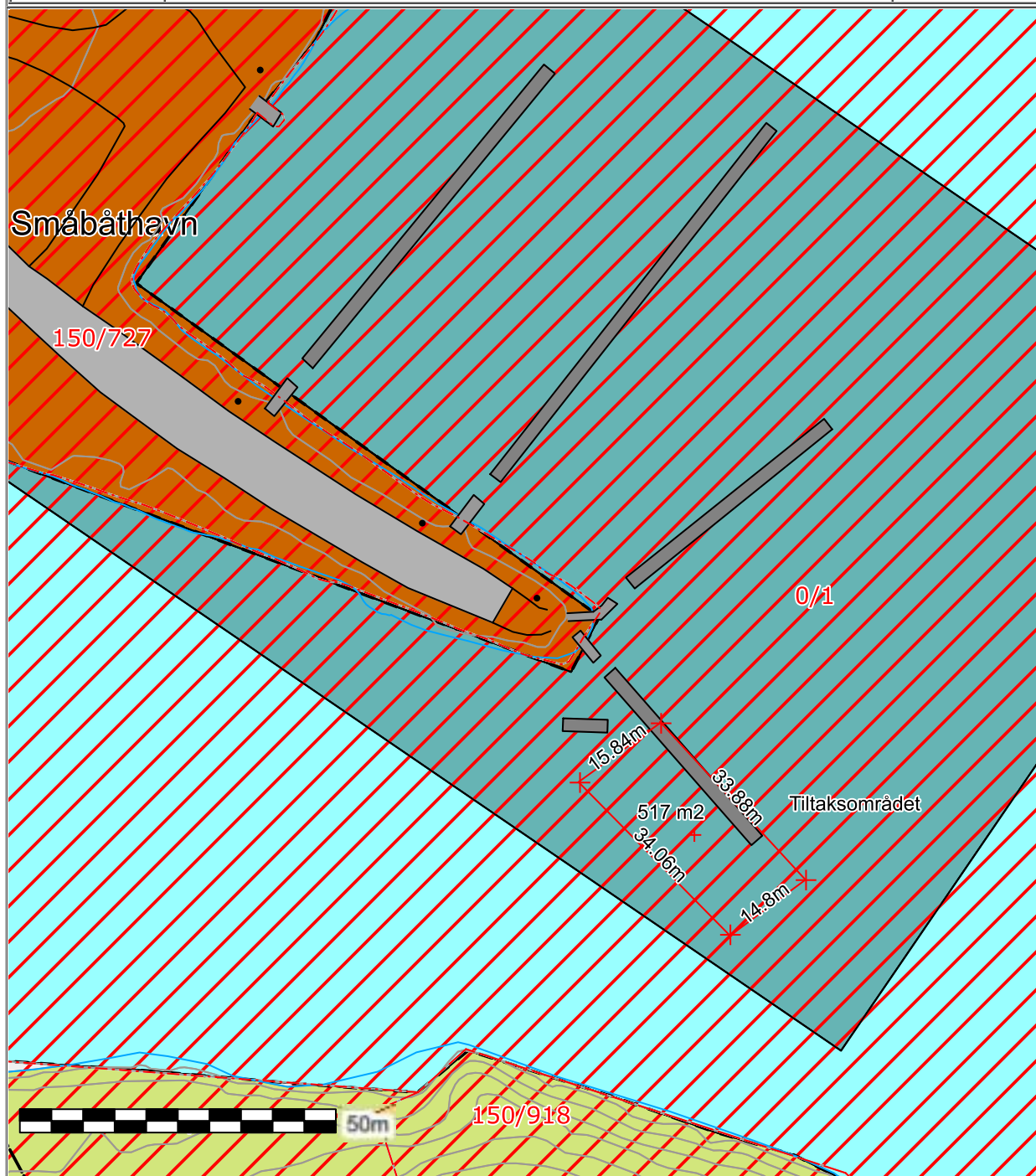
Kopi av søknaden er sendt Jevnaker kommune

	SITUASJONSKART					
	Eiendom:	Gnr: 0	Bnr: 0	Fnr: 0		Snr: 0
		Adresse: Bergertjernet				
Hj.haver/Fester:	Jevnaker båtforening - kommuneplan					
JEVNAKER KOMMUNE	Dato: 1/11-2021	Sign:		Målestokk 1:3000		





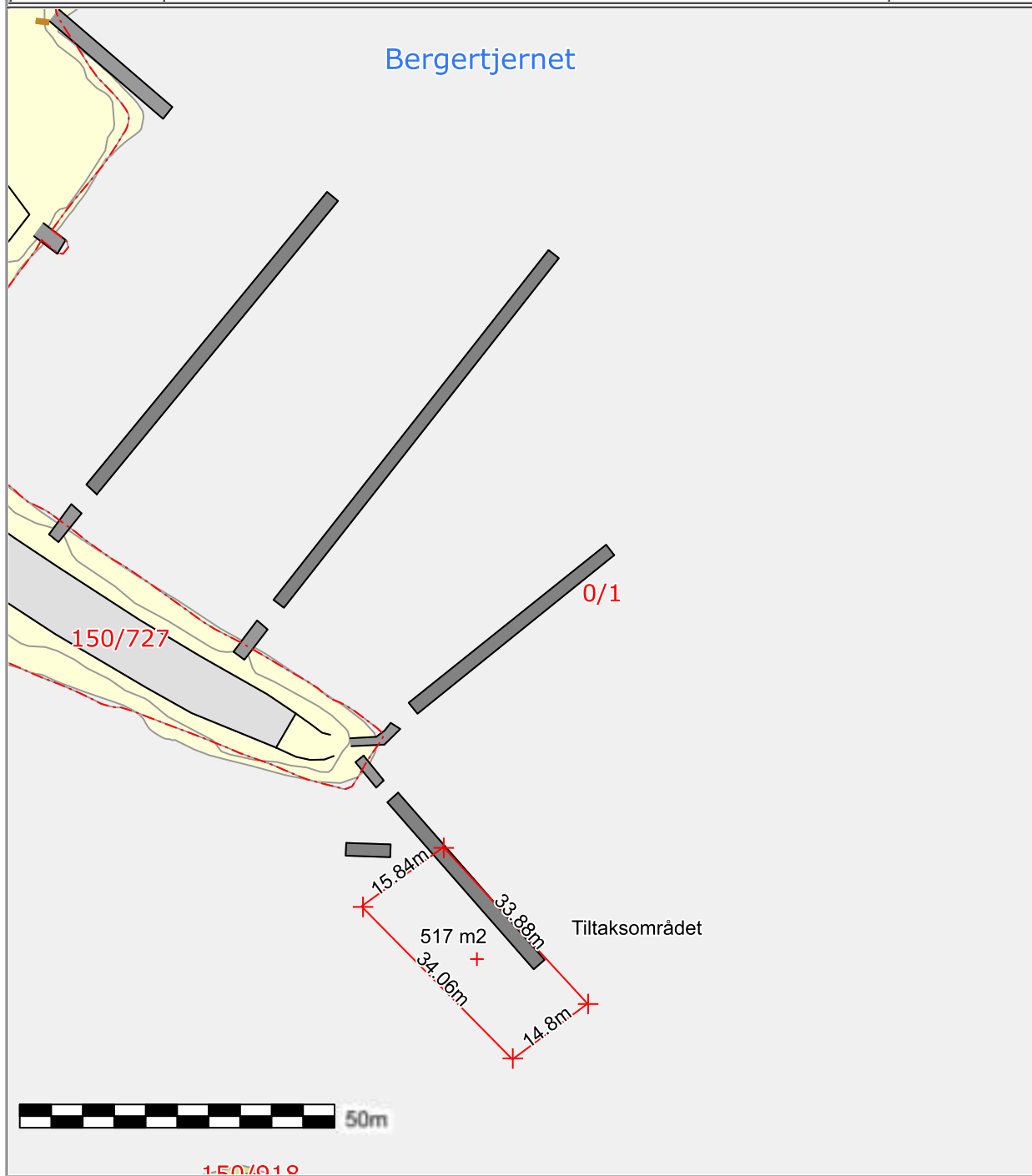
Det tas forbehold om at det kan forekomme feil på kartet, bla. gjelder dette eiendomsgrenser, ledninger/kabler, kummer m.m. som i forbindelse med prosjektering/anleggsarbeid må undersøkes nærmere.

	SITUASJONSKART					
	Eiendom:	Gnr: 0	Bnr: 0	Fnr: 0		Snr: 0
		Adresse: Bergertjernet				
Hj.haver/Fester:	Jevnaker båtforening - brygge 4					
JEVNAKER KOMMUNE	Dato: 1/11-2021	Sign:			Målestokk 1:1000	





Det tas forbehold om at det kan forekomme feil på kartet, bla. gjelder dette eiendomsgrenser, ledninger/kabler, kummer m.m. som i forbindelse med prosjektering/anleggsarbeid må undersøkes nærmere.

	SITUASJONSKART					
	Eiendom:	Gnr: 0	Bnr: 0	Fnr: 0		Snr: 0
		Adresse: Bergertjernet				
Hj.haver/Fester:	Jevnaker båtforening - brygge 4					
JEVNAKER KOMMUNE	Dato: 1/11-2021	Sign:		Målestokk 1:1000		





Det tas forbehold om at det kan forekomme feil på kartet, bla. gjelder dette eiendomsgrenser, ledninger/kabler, kummer m.m. som i forbindelse med prosjektering/anleggsarbeid må undersøkes nærmere.

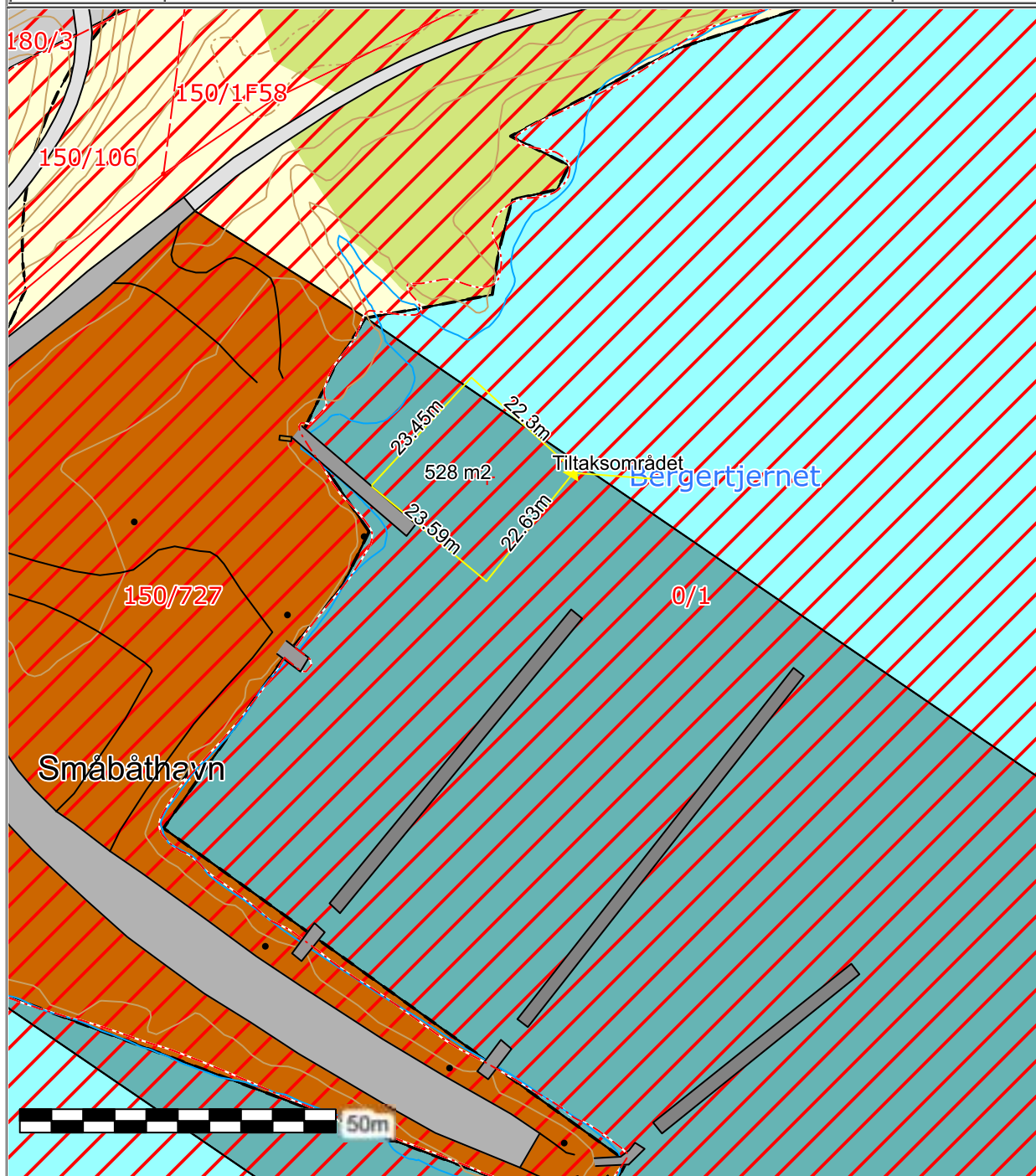
	SITUASJONSKART					
	Eiendom:	Gnr: 0	Bnr: 0	Fnr: 0		Snr: 0
		Adresse: Bergertjernet				
Hj.haver/Fester:	Jevnaker båtforening - brygge 4					
JEVNAKER KOMMUNE	Dato: 1/11-2021	Sign:			Målestokk 1:1000	



Det tas forbehold om at det kan forekomme feil på kartet, bla. gjelder dette eiendomsgrenser, ledninger/kabler, kummer m.m. som i forbindelse med prosjektering/anleggsarbeid må undersøkes nærmere.

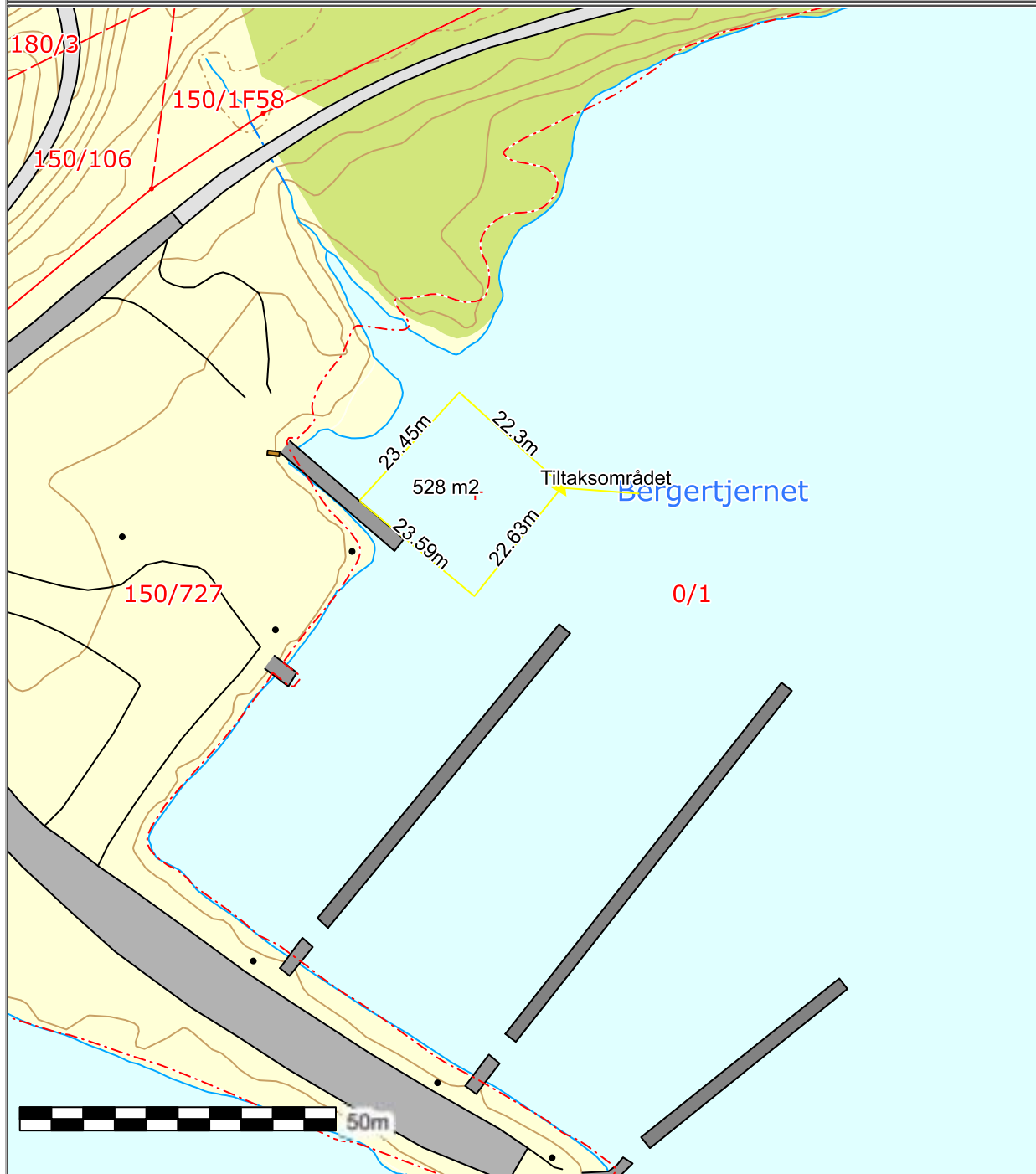


	SITUASJONSKART					
	Eiendom:	Gnr: 0	Bnr: 0	Fnr: 0		Snr: 0
		Adresse: Bergertjernet				
Hj.haver/Fester:	Jevnaker båtforening - slipp					
JEVNAKER KOMMUNE	Dato: 1/11-2021	Sign:			Målestokk 1:1000	





Det tas forbehold om at det kan forekomme feil på kartet, bla. gjelder dette eiendomsgrenser, ledninger/kabler, kummer m.m. som i forbindelse med prosjektering/anleggsarbeid må undersøkes nærmere.

	SITUASJONSKART					
	Eiendom:	Gnr: 0	Bnr: 0	Fnr: 0		Snr: 0
		Adresse: Bergertjernet				
Hj.haver/Fester:	Jevnaker båtforening - slipp					
JEVNAKER KOMMUNE	Dato: 1/11-2021	Sign:			Målestokk 1:1000	



Det tas forbehold om at det kan forekomme feil på kartet, bla. gjelder dette eiendomsgrenser, ledninger/kabler, kummer m.m. som i forbindelse med prosjektering/anleggsarbeid må undersøkes nærmere.

	SITUASJONSKART					
	Eiendom:	Gnr: 0	Bnr: 0	Fnr: 0		Snr: 0
		Adresse: Bergertjernet				
Hj.haver/Fester:	Jevnaker båtforening - slipp					
JEVNAKER KOMMUNE	Dato: 1/11-2021 Sign:				Målestokk 1:1000	



Det tas forbehold om at det kan forekomme feil på kartet, bla. gjelder dette eiendomsgrenser, ledninger/kabler, kummer m.m. som i forbindelse med prosjektering/anleggsarbeid må undersøkes nærmere.



Fra: Åke Johansen[ake.johansen@hadeland-energi.net]

Sendt: 11. nov 2021 15:49:31

Til: Postmottak SFOV

Kopi: postmottak@jevnaker.kommune.no

Tittel: Søknad om fjerning av masser i båthavn

Vedlagt oversendes *Søknad om fjerning av masser i båthavn i Jevnaker.*

For Jevnaker Båtforening

Åke Johansen

Fra: Per Christian Frøislie
Sendt: 08.11.2021 09.26
Til: ake.johansen
Emne: Søknad til Viken fylkeskommune om mudring i småbåthavna

Viser til møte den 29. okt. 2021.

Jevnaker båtforening skal gjennomføre mudring av området og skal søke Viken fylkeskommune om tiltaltes til mudring. Viken fylkeskommune ønsket i søknaden å bli informert om saken har vært behandlet av Jevnaker kommune. Byggesak i Jevnaker kommune har ikke behandlet saken og avventer behandling til vedtak i Viken fylkeskommune.

Jevnaker kommune er grunneier og har inngått disposisjonsavtale for Bergertjernet småbåthavn med Jevnaker båtforening. Som grunneier er kommunen positiv til tiltak som bidrar til drift og utvikling av småbåthavna. Mudring av småbåthavna ser vi derfor på som et positivt tiltak som grunneier.

Vennlig hilsen



**Jevnaker
kommune**

Per Christian Frøislie

Virksomhetsleder Eiendom
Plan og samfunn/Eiendomsdrift
Samfunnshuset

Mobiltelefon: +4793041110

Telefon sentralbord: +47 613 15 700

Jevnaker kommune | Besøksadresse: , , Postadresse: Postboks 60, 3521 Jevnaker

www.jevnaker.kommune.no

[Følg oss på Facebook](#)

[Se bilder fra Jevnaker på Flickr](#)

[Brosjyre: Jevnaker - Kort vei til det meste](#)

Fra: Wilhelm Bruun
Sendt: 11.11.2021 12.11
Til: ake.johansen@hadeland-energi.net
Emne: Tipp av masser fra Jevnaker Båtforening

Vårt firma ÅPS as har blitt engasjert for oppgraving av tørre masser i Jevnaker båthavn/Bergertjern

Det gis herved tillatelse til at Jevnaker Båtforening kan tippe rene masser på vår tipplass i Offerdalen/musmyrveien.

Med vennlig hilsen

Wilhelm Bruun

✉ wilhelm@aaps.no

☎ Mobil 918 96 637



Musmyrveien. 51, 3520 Jevnaker
Postadresse: PB 102, 3521 Jevnaker

🌐 www.aaps.no

✉ post@aaps.no

Faktura: faktura@aaps.no