



# Skjema for søknad om dispensasjon for å fjerne kantvegetasjon langs vassdrag

Skjemaet sendes elektronisk til Statsforvalteren i Østfold, Buskerud, Oslo og Akershus: [sfospost@statsforvalteren.no](mailto:sfospost@statsforvalteren.no).

## 1. Generell informasjon

### a) Søker (grunneier)

Navn:	Ringerike kommune
Adresse:	Osloveien 1, 3511 Hønefoss
Tlf.:	32 11 74 00
e-post:	<a href="mailto:postmottak@ringerike.kommune.no">postmottak@ringerike.kommune.no</a>

### b) Kontaktperson (grunneier, tømmerkjøper eller entreprenør)

Navn:	Svein Morten Lillevik Westgård
Adresse:	Osloveien 1, 3511 Hønefoss
Tlf.:	90961790
e-post:	<a href="mailto:Svein.Morten.Westgard@ringerike.kommune.no">Svein.Morten.Westgard@ringerike.kommune.no</a>

### c) Ansvarlig entreprenør (fylles ut hvis det er kjent)

Navn:	
Adresse:	
Tlf.:	
e-post:	

## 2. Er behovet for å fjerne kantsone vurdert?

Vannressurslovens §11 slår fast at det skal opprettholdes et vegetasjonsbelte langs alle vassdrag med årssikker vannføring. Ved hogst langs vassdrag kan det fjernes enkelttrær, men ikke mer enn at det økologiske funksjonen til kantsonen ivaretas. Hvis hogsten ikke fører til endring i den økologiske funksjonen, trengs det ikke dispensasjon til tiltaket. Statsforvalteren kan i særlige tilfeller gi dispensasjon fra bestemmelsen med vilkår. I skogbruket vil PEFC standarden gi god veiledning om bredden på kantsonen som skal stå igjen, men standarden fritar ikke for kravet om dispensasjon fra Vannressursloven.

For mer informasjon [se nettsiden vår](#).

## For at søknaden skal være tilstrekkelig opplyst, ber vi om følgende informasjon fylles ut.

### Lokalisering

Kommune	Ringerike
Stedsnavn	Barbro
Navn på elv/bekk/innsjø	Storelva
Gbnr/bnr.	39/146
Koordinater (UTM)	

### Legg ved kart som viser:

- Oversiktskart som viser geografisk plassering
- Inntegnet areal på område som skal hogges

### Legg ved bilder kantsonen slik den er i dag.

### Er hogsten i tråd med PEFC-standarden?

JA	Stilles som krav til utførende.
NEI	

### Beskriv hva omfanget av og formålet med hogsten er:

Formålet med hogsten er tilkomst med gravemaskin for mudring av trase for etablering av VA-ledning og overløpsledning. Etableringen av ledningene har en svært samfunnskritisk funksjon ved å sikre trygge avløpsledninger og forhindre utslipp av urensset avløpsvann til Storelva.  
Det opplyses om at det allerede har blitt utført noe hogst ifm. forsøk på styrt boring ved landtakene ved Barbro pumpehus og Folefoss.

### Kryss av formålet med hogsten:

Fjerne ustabile trær	
Friluftsliv (fiskeplass, badeplass, rasteplass el.likn.)	
Veivedlikehold	
Framkommelighet	Arbeid for etablering av VA-ledning og overløpsledning
Erosjonssikring	
Skjømte kantsoner langs jordbruksbekker	
Annet, spesifiser	

**Kryss av for type skog:**

Barskog - gran	
Barskog - furu	
Barblanding	x
Bar - /løvskog	
Løvskog	
Eventuell beskrivelse av skogtype:	

**Kryss av for sjiktning og fyll inn høydemeter:**

Ensjiktet	
Trehøyde (snitthøyde, ensjiktet)	
Flersjiktet	x
Trehøyde (snitthøyde, flersjiktet)	

**Blir det stående igjen løvtrær langs vassdraget?**

JÅ	x
NEI	

**Beskriv kantsonen etter hogst:**

Kun nødvendig kantvegetasjon skal fjernes som følge av tiltaket, minst mulig vegetasjon fjernes. Det skal ikke etableres noen varige tiltak langs bekken i ettertid, og det forventes at området naturlig vil revegeteres etter endte arbeider. Vannføringen i elven er lav og det forventes ikke betydelig erosjon.

**Skal det hogges på begge sider av vassdraget? Hvis nei, kryss av for hvilken side av vassdraget hogsten skal skje.**

JÅ				
NEI	Nord	Sør	Øst	Vest x

### Hvor lang strekning langs vassdraget skal hogges (m)?

Ca. 200 fordelt på to landtak (Barbro og Folefoss) samt et strekke langs bekk i Storelva fra Barbro pumpehus og sørover til bekken blir en del av hoved-elveløpet.

### Hvilke hensyn blir tatt for å opprettholde den økologiske funksjonen til kantsonen, og hindre erosjon og avrenning til vassdraget?

Hogst på side med minst høydeforskjell i terreng. Det vil forsøkes å arbeide på lav vannstand og benytte selve elven mest mulig der det er mulig. Det vil forsøkes å fjerne minst mulig kantvegetasjon iht. hva som er praktisk mulig.

### Kryss av for hvilken tidsperiode planlegges hogsten.

Vinter	Vår	Sommer	Høst
<b>Måned/år for planlagt tiltak:</b>		Vinter	

### Er området omfattet av noen form for vern?

JA	
NEI	x
Hvis ja, hva slags vern?	

### Er det registrert sårbare/truede arter/naturtyper/nøkkelbiotoper (Naturbase/Artsdatabanken/Kilden) som blir berørt av tiltaket?

JA	x
NEI	
Hvis ja, hvilke?	Det er registrert flomskog i et mindre område av strekket hvor det skal fjernes kantvegetasjon, samt arter som er nært truet eller av særlig forvaltningsinteresse. Se vedlegg.

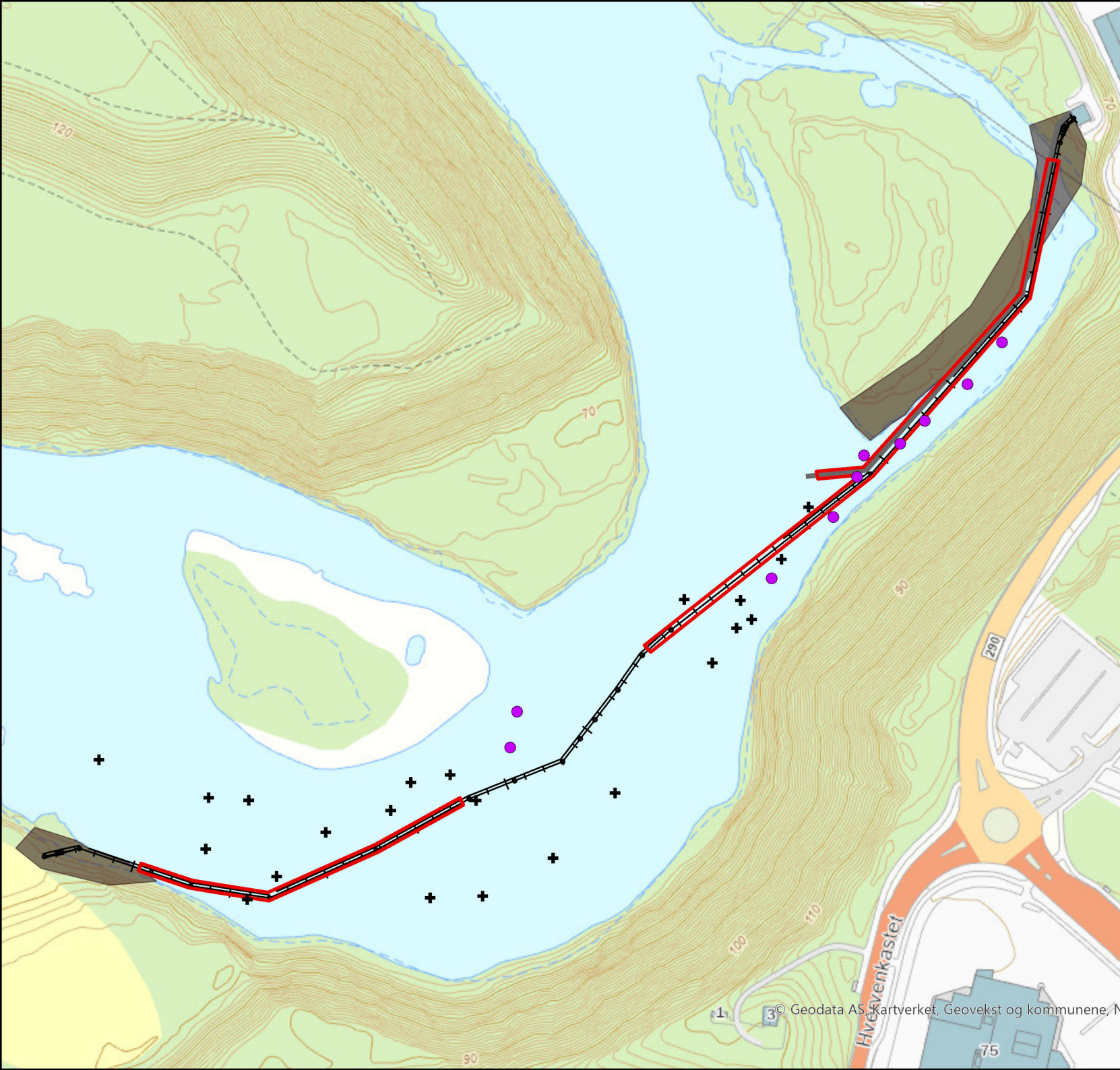
### Er det kjente forekomster av ørret, edelkreps, elvemusling i vassdraget?

JA	X oppstrøms tiltaksområdet, ikke ved aktuelt
----	--

	mudringsområde
NEI	
Hvis ja, hvilke?	Kreps og elvemusling er registrert oppstrøms Storelva. Gytevandrende fisk fra Tyrifjorden går opp Storelva og frem til Randselva, som huser en av landets mest storvokste ørretstammer.


**Er vassdraget en gytebekk?**

JÅ	
NEI	x



### Tegnforklaring

- Replikater
- + Elvebunn dekket av elvesten
- Mudringsområde
- Fjerning av kantvegetasjon
- Trase





**Barbro**







Langs bekk



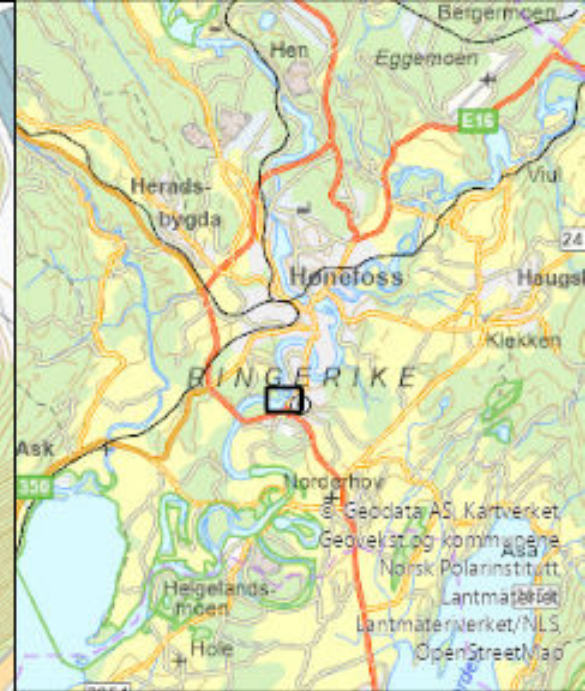
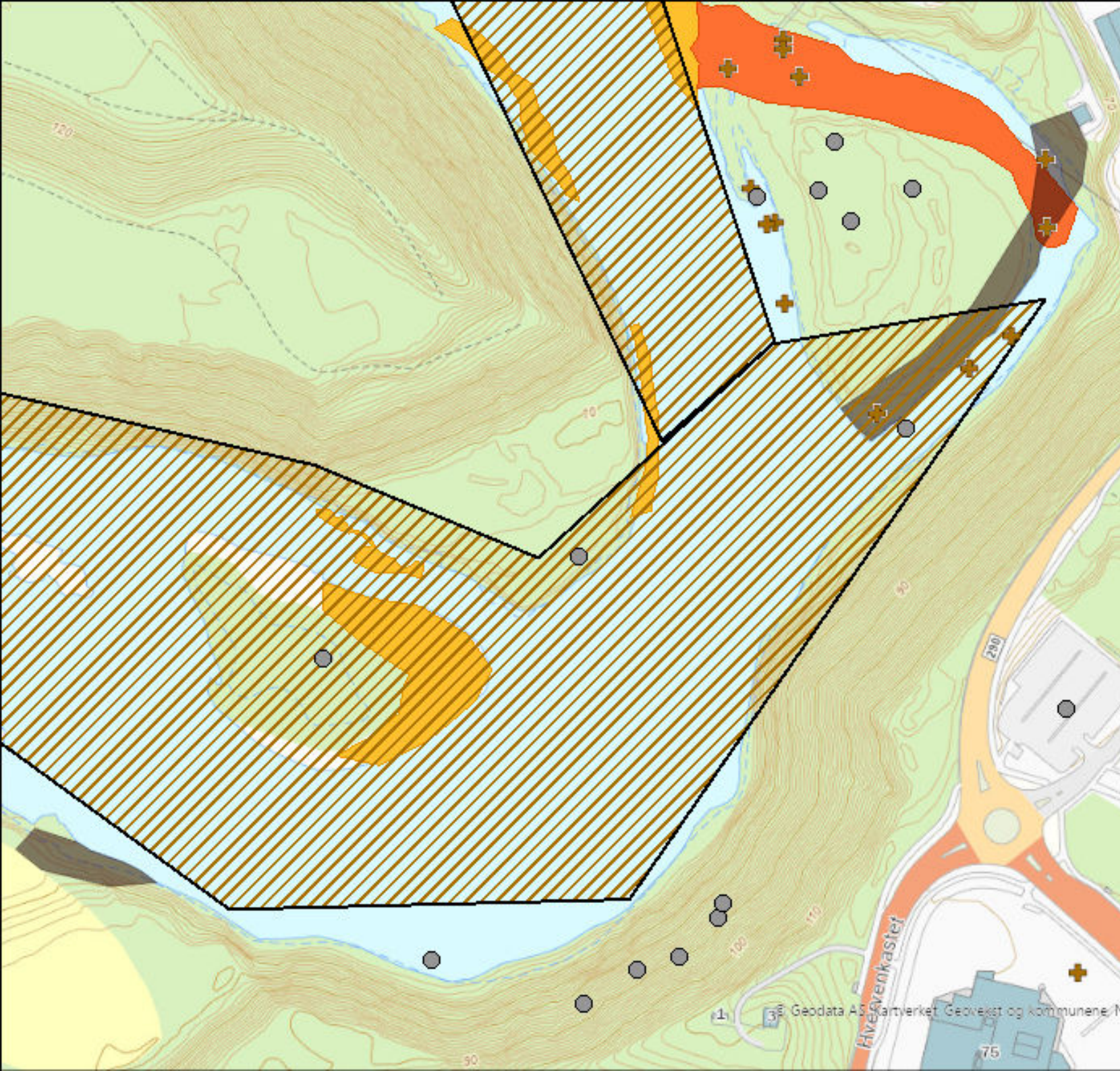




**Folefoss**







## Tegnforklaring

-  Fjerning av kantvegetasjon
-  Svært stor verdi
-  Stor verdi
-  Middels verdi
-  Arter av særlig stor forvaltningsinteresse
-  Nært truede arter



Geodata AS Kartverket Geovest og kommunene/N