

From: Simen Halvorsen Bø[Simen.Halvorsen.Bo@vestreviken.no]
Sent: 18.05.2022 15:08:35
To: Postmottak SFOV[sfovpost@statsforvalteren.no]
Subject: Søknad for vedlikehold av felles sandstrand, Asker kommune
Hei

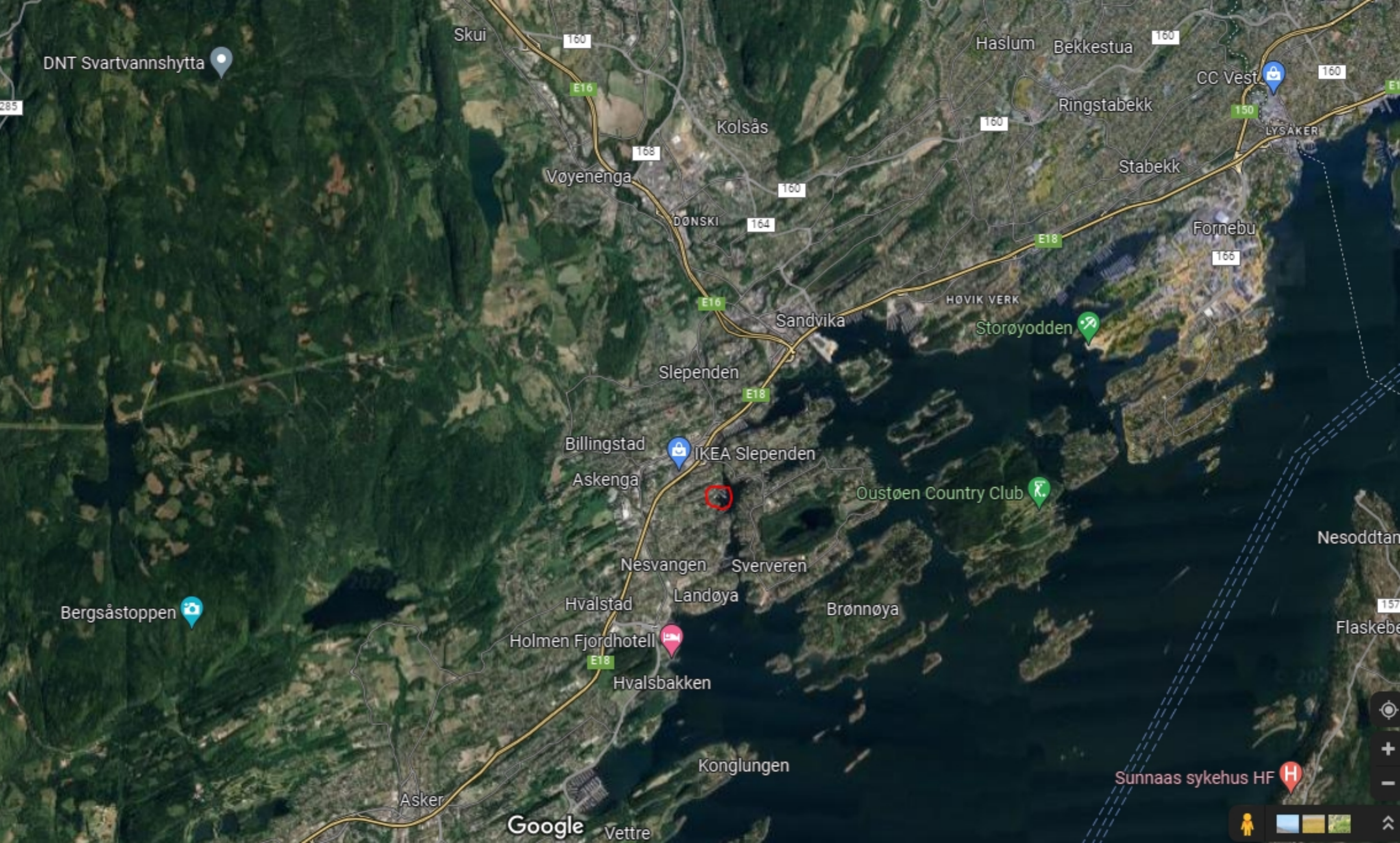
Etter avtale med Andreas Røed sendes søknad som avtalt.
Egen disp søknad til Asker kommune er under behandling.
Skulle det foreligge mangler ved søknaden, eller om det er behov for ytterligere informasjon, vennligst ikke nøl med å ta kontakt.

På forhånd takk!

Mvh

Styret, Nesbru Hageby Vel
v/ Simen Halvorsen Bø
93449576
nhv@neshageby.com

Ikke sensitiv



DNT Svartvannshytta

285

Skui

160

E16

Haslum

Bekkestua

160

CC Vest

160

Ringstabekk

150

Kolsås

160

LYSAKER

Vøyenenga

168

160

Stabekk

DØNSKI

164

Fornebu

165

E16

Sandvika

HOVIK VERK

Storøyodden

Slependen

E18

Billingstad

IKEA Slependen

Askenga

Oustøen Country Club

Nesvangen

Sververen

Bergsåstoppen

Landøya

Brønnøya

Hvalstad

Holmen Fjordhotell

Hvalsbakken

Nesoddtan

Flaskebe


Konglungen

Sunnaas sykehus HF

Asker

Google

Vettle



Breivikhaugen

49

47

45

55*15 mete

Lille Hawaii





Skjema for søknad om mudring, dumping og utfylling i sjø og vassdrag

Skjemaet sendes elektronisk til Statsforvalteren i Oslo og Viken, sfovpost@statsforvalteren.no

1 Generell informasjon

a Søker (tiltakshaver)

Navn: STYRET, NES HAGEBY VEL V/SIMEN HALVORSEN BØ

Adresse: ASKÅSEN 46 1394 NESBRU

Tlf.: 934 9576

e-post: Simenbo82@hotmail.com / nhv@neshageby.com

b Kontaktperson (søker eller konsulent)

Navn:

Adresse: SAMME SAM OVER -

Tlf.:

e-post:

c Ansvarlig entreprenør (hvis kjent)

Navn:

Adresse:

Tlf.:

e-post:

2 Er tiltaket i tråd med gjeldene plan for området?

En forutsetning for at Statsforvalteren kan gi tillatelse etter forurensningsloven er at det omsøkte tiltaket er i overensstemmelse med kommunens reguleringsplan. Det er søker selv som er ansvarlig for å dokumentere at det omsøkte tiltaket er i tråd med plan. Kommunen er myndighet etter plan- og bygningsloven.

Søker må kunne dokumentere at tiltaket er i tråd med enten kommuneplan eller reguleringsplan, eller at det foreligger en dispensasjon fra bestemmelsene. Statsforvalteren kan også akseptere et skriftlig samtykke fra kommunen på at tiltaket er i tråd med gjeldene planer.

Statsforvalteren kan ikke fatte vedtak etter forurensningsloven før tiltaket er i tråd med planbestemmelsene.

Er tiltaket i tråd med gjeldende plan for området?

ja

nei

Angi plangrunnlag: DET ER SAMTIDIG SØKT OM DISP FRA
BESTEMMELSENE TIL ASKÅSEN KOMMUNE.

Dokumentasjon på at tiltaket er i tråd med plan skal legges ved søknaden.

3 Type tiltak

Mudring
Dumping / utfylling (inkl. sandstrender)

Fyll ut del A
Fyll ut del B

DEL A Mudring

Beskrivelse av tiltaket

- a Type tiltak
Mudring fra land
Mudring fra fartøy (lekter, båt)
- b Lokalisering
Kommune:
Stedsnavn:
Gnr/bnr:
Koordinater
(UTM):

Legg ved kart i målestokk 1:50.000 (oversikt) og 1:1000 med inntegnet areal (lengde og bredde) på området som skal mudres. Eventuelle prøvetakingspunkter skal avmerkes på kartet.

- c Hva er formålet med tiltaket?

- Privat brygge
Felles båtanlegg
Infrastruktur
Kabel/sjøledning

Annet forklar:

- d Mengde som skal mudres (oppgi også usikkerhet): $m^3 \pm$ m^3
- e Areal som berøres av tiltaket (vises også i kart): $m^2 \pm$ m^2
- f Mudringsdybde (hvor dypt ned i sedimentet det skal mudres/til hvilken kotehøyde): m
- g Vanndyp før tiltak m
- h Tiltaksmetode:
Gravemaskin, bakgraver
Grabbmudring
Sugemudring

- Sprengning
- Peling
- Boring
- Annet forklar:

i Prøvetaking av sedimentene på mudringslokalitet (analyserapport vedlegges søknaden)

Analyser (sett kryss):

Kvikksølv (Hg)	<input type="checkbox"/>	Nikkel (Ni)	<input type="checkbox"/>	Totalt organisk karbon (TOC)	<input type="checkbox"/>
Bly (Pb)	<input type="checkbox"/>	TBT	<input type="checkbox"/>	Tørrstoff	<input type="checkbox"/>
Kobber (Cu)	<input type="checkbox"/>	PAH	<input type="checkbox"/>	Kornfordeling	<input type="checkbox"/>
Krom (Cr)	<input type="checkbox"/>	PCB	<input type="checkbox"/>	Annet (angi nedenfor)	<input type="checkbox"/>
Kadmium (Cd)	<input type="checkbox"/>	Bromerte (PBDE, HBSD)	<input type="checkbox"/>		
Sink (Zn)	<input type="checkbox"/>	Perfluorerte (PFOS)	<input type="checkbox"/>		

Sedimentenes sammensetning (angi %):

Grus:		Skjellsand:		Leire:	
Sand:		Silt:		Annet:	

j Beskriv planlagte tiltak for å hindre/reducere forurensning:

k Beskriv planlagt disponeringsløsning for overskuddsmasser:

l Tidsperiode for gjennomføring av tiltak:
(Legg ved en tidsplan for gjennomføringen)

m Berørte eiendommer inkl. naboer:

Eier:	Gnr:	Bnr:

DEL B Dumping og utfylling

Beskrivelse av tiltaket

- A Type tiltak
- Dumping fra land
- Dumping fra fartøy (lekter, båt)
- Utfylling
- b Lokalisering
- Kommune: ASKER
- Stedsnavn: "LILLE HAWAII" STRAND
- Gnr/bnr:
- Koordinater UTM: 59.87030, 10.50515

Legg ved kart i målestokk 1:50.000 (oversikt) og 1:1000 med inntegnet areal (lengde og bredde) på området der masser skal fylles ut/dumpes. Eventuelle prøvetakingspunkter skal avmerkes på kartet.

- c Beskriv formålet med utfyllingen eller dumpingen:

Felles strand - Brukes av lokale og tilreisende.
Tidlig fyllt på sand fra Svevik. Nå hardpakket, lite sand igjen.
Dype grøper som er lite barnevennlige og direkte farlig.
Ønsker vedlikeholdt.

- d Mengde som skal fylles ut/dumpes (oppgi også usikkerhet): $25 \text{ m}^3 \pm 5 \text{ m}^3$

- e Areal som berøres av tiltaket (vises også i kart): $800 \text{ m}^2 \pm 25 \text{ m}^2$

- f Høyde på utfylling (snitt av utfyllingen skal vises på kart): 0,3-0,5m

- g 1) Prøvetaking av sedimenter i området der hvor det skal fylles ut eller dumpes (analyserapport vedlegges søknaden):

Analyser (sett kryss):

Kvikksølv (Hg)	<input type="checkbox"/>	Nikkel (Ni)	<input type="checkbox"/>	Totalt organisk karbon (TOC)	<input type="checkbox"/>
Bly (Pb)	<input type="checkbox"/>	TBT	<input type="checkbox"/>	Tørrestoff	<input type="checkbox"/>
Kobber (Cu)	<input type="checkbox"/>	PAH	<input type="checkbox"/>	Kornfordeling	<input type="checkbox"/>
Krom (Cr)	<input type="checkbox"/>	PCB	<input type="checkbox"/>	Annet (angi nedenfor)	<input type="checkbox"/>
Kadmium (Cd)	<input type="checkbox"/>	Bromerte (PBDE, HBSD)	<input type="checkbox"/>		
Sink (Zn)	<input type="checkbox"/>	Perfluoreerte (PFOS)	<input type="checkbox"/>		

Sedimentenes/massenes sammensetning (angi %):

Grus:		Skjellsand:		Leire:	
Sand:		Silt:		Annet:	

2) Prøvetaking av masser som skal benyttes til dumping eller utfylling

(analyserapport vedlegges søknaden): *Sand fra Svelvik, kontrakt -
Samme sand som kommunen bruker*

Analyser (sett kryss):

Kvikksølv (Hg)	<input type="checkbox"/>	Nikkel (Ni)	<input type="checkbox"/>	Totalt organisk karbon (TOC)	<input type="checkbox"/>
Bly (Pb)	<input type="checkbox"/>	TBT	<input type="checkbox"/>	Tørrstoff	<input type="checkbox"/>
Kobber (Cu)	<input type="checkbox"/>	PAH	<input type="checkbox"/>	Kornfordeling	<input type="checkbox"/>
Krom (Cr)	<input type="checkbox"/>	PCB	<input type="checkbox"/>	Annet (angi nedenfor)	<input type="checkbox"/>
Kadmium (Cd)	<input type="checkbox"/>	Bromerte (PBDE, HBSD)	<input type="checkbox"/>		

Sedimentenes/massenes sammensetning (angi %):

Grus:		Skjellsand:		Leire:	
Sand:		Silt:		Annet:	

h Beskriv avbøtende tiltak for å hindre/reducere forurensning:

i Tidsperiode for gjennomføring av tiltak

(Legg ved en tidsplan for gjennomføringen): *Se snart som mulig.*

j Berørte eiendommer inkl. naboer:

Eier:	Gnr:	Bnr:

4 Lokale forhold

Beskriv følgende forhold på lokaliteten(e) i vedlegg:

a) Bunnforhold og sedimentenes beskaffenhet

b) Naturforhold

c) Områdets bruksverdi (fiske, rekreasjon, friluftsliv etc.) *Megit hyppig bruk til alle sosiale og rekreasjons aktiviteter.*

d) Annen bruk av området (næringsinteresser)

e) Forurensningskilder i nærheten (aktive og historiske)

5 Behandling av andre myndigheter

- | | | | |
|---|--|--------------------------------|--|
| a | Er tiltaket vurdert og eventuelt behandlet etter annet lovverk i kommunen? (Hvis ja må kopi av tilbakemelding eller vedtak legges ved) | ja
<input type="checkbox"/> | nei
<input checked="" type="checkbox"/> |
| b | Er tiltaket vurdert av kulturmyndighetene?
(Hvis ja må kopi av tilbakemelding eller vedtak legges ved) | ja
<input type="checkbox"/> | nei
<input checked="" type="checkbox"/> |
| c | Ved tiltak i vassdrag: Er tiltaket vurdert av Norges vassdrags- og energidirektorat (NVE) etter Lov om vassdrag og grunnvann (vannressursloven)? | ja
<input type="checkbox"/> | nei
<input checked="" type="checkbox"/> |
| d | Ved tiltak i vassdrag: Er tiltaket vurdert av Fylkeskommunen etter Lov om laksefisk og innlandsfisk mv. (lakse- og innlandsfiskloven)? | ja
<input type="checkbox"/> | nei
<input checked="" type="checkbox"/> |
| e | Er tiltaket vurdert av Kystverket/havnevesenet etter havne- og farvannsloven? | ja
<input type="checkbox"/> | nei
<input checked="" type="checkbox"/> |

Andre opplysninger som er av betydning for saken vedlegges søknaden

- Søker er kjent med at det skal betales gebyr for behandling av søknaden (kryss av for å bekrefte)
Jf. forurensningsforskriften § 39

6 Liste over vedlegg

- Kartutsnitt i relevant målestokk (med inntegnede detaljer)
- Grunneiers tillatelse (Søker er grunneier)
- Vurdering etter plan- og bygningsloven
- Vedtak etter havne- og farvannsloven
- Vurdering etter kulturminneloven


Andre vedlegg:

Nr. Tittel

Nr.	Tittel

Asker, 18/5-22

Sted, dato



Søkers underskrift