

Befaringsnotat, Røstøyan landskapsvernområde 18.9.15

Deltakere:

Tor-Arne Andreassen (Røst kommune)
Arnfinn Ellingsen (grunneier)
Mia Husdal (Fylkesmannen i Nordland)

Kopi til:

Tom Ragnar Pedersen (Røst kommune), Steve Baines (Norsk Ornitologisk forening), Harald Bortheim (Røst Jeger- og Fiskeforening), Toril Jørgensen (Røst beitelag), Terje Abrahamsen (Kystverket), Tor Kristian Storvik (Nordland fylkeskommune), Einar Stamnes (Grunneier/hytteier), Sverre Adolfsen (Røst fiskarlag), Tore Ivar Johansen (Røst næringsforening)

Bakgrunn:

Det ble gjennomført befaringsreferansegruppen til Vedøya og Storfjellet gjennom arbeidet med forvaltningsplan for Røstøyan landskapsvernområde og Nykan naturreservat. Planen var å se på de ulike tekniske tiltakene, slik som gjerder og hytter. I tillegg var det planlagt å se på områdene hvor det var aktuelt å gjennomføre tilrettelegging for ferdsel.


Vedøya:

Første stopp var Grindteigen på Vedøya. Det var flere sankegjerder i området og en gammel feltstasjon til NINA (tidligere hytte). I tillegg ligger en av skulpturene fra skulpturlandskap Nordland her. På Vedøya gikk vi også i land i Vedøyahamna. Her er det ønskelig å tilrettelegge for ilandstigning og merke sti til toppen. Naturlig skjermet havn og slak sti til toppen. Ikke skjekket ut i forhold til hekkende fugl pga årstiden for befaringsreferansen.



Bilder fra Grindteigen. Brenningsgrotta Vishellaren (t.v.), nede til venstre er den gamle hytta med sankegjerde og til høyre skulpturen





Bilder av Vedøyahamn. Sti vises på bilde til høyre.

Storfjellet

Sankegjerdet på ved Sanden ble tegnet inn uten ilandstigning. Vi gikk i land sør ved Vestdalen for å se på mulig sti for tilrettelegging. Sti vil evt. starte ved bebyggelse i Vestdalen. Traseer og gjerdet er tegnet inn i kart i forvaltningsplanen.

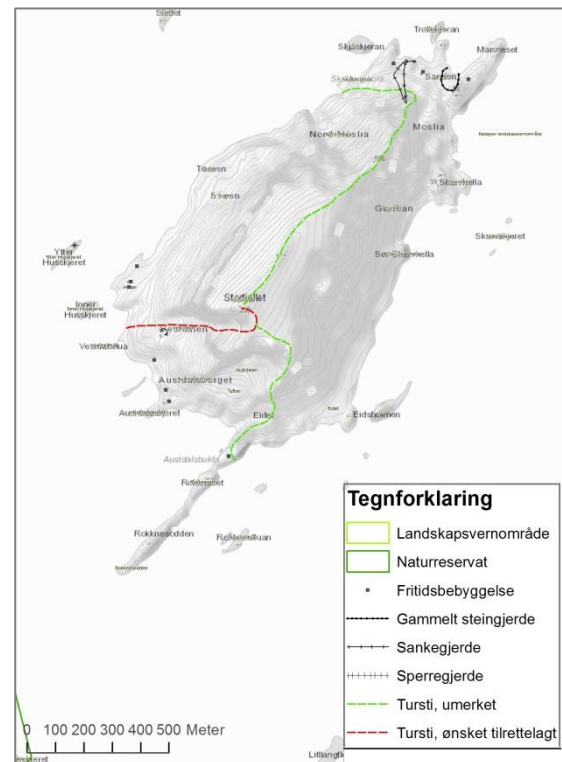
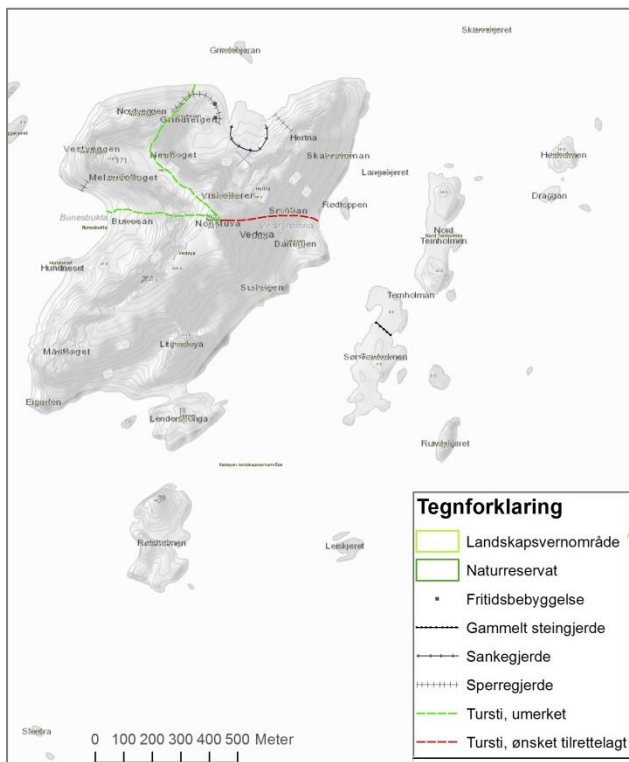


Sanden i Storfjellet (t.v.) og utsikt fra sti opp fra Vestdalen.

Annet

Ble registrert behov for søppelrydding i utsatte viker på begge øyene.

Diskutert behov for god informasjon om verneområdene med tilhørende forskrifter. Kanskje kan det utarbeides egen brosjyre om verneområdene på Røst.



Kartene viser både kartlagte traseer/gjerder og traseer/gjerder gitt som innspill under forrige møte i referansegruppe.