



Fylkesmannen i
NORDLAND

Nordlandsatlas.no




Sveinung Bertnes Råheim
13.11.2014

- vinner til Nordlands beste


Nordlandsatlas.no

- Felles kartløsning for fylkesmannen og fylkeskommunen.
- Har felles GIS-server i botn.
- Kan ha ulike ansikt utad (ulike kartapplikasjoner).
- Oppdaterte grunnkart, utvalgte tematiske kart.
- Fleksibel søkefunksjon.
- Unikt for denne løsningen:
 - Plan på høring
 - Sak – i – kart

Innhold / funksjonaliet

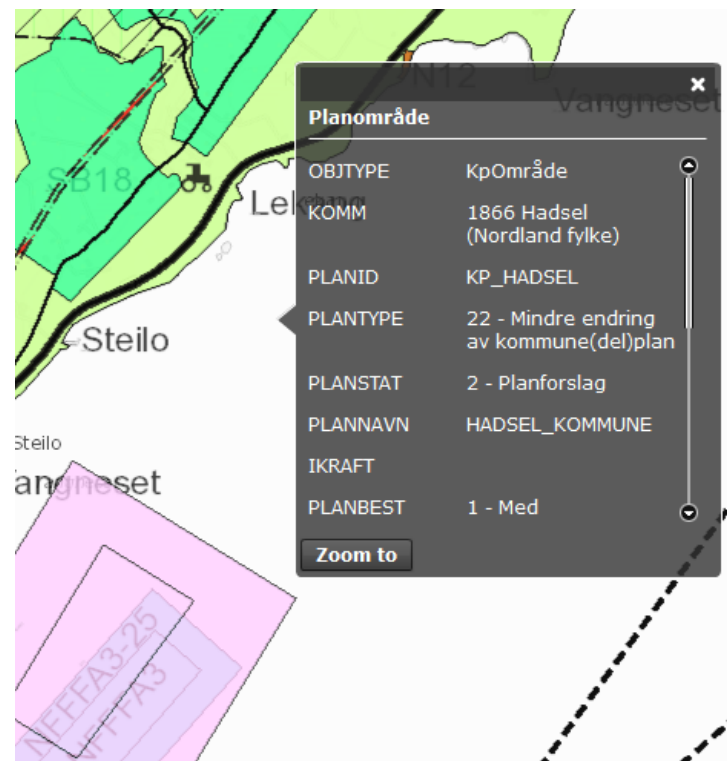
- Søk:
 - Stadnamn
 - Gnr/Bnr (<komm>/<gnr>/<bnr>/<fnr>)
 - Kommunesøk
 - Søk i plan på høring
- Innhold
 - Grunnforurensing 
 - Askeladden 
 - Sefrak 

Innhold

- Verneområder, naturtyper og statleg sikra friluftsområder   Fylkesmannen i
NORDLAND
- Artsdata naturbase 
- Inngrepsfrie naturområder (INON) 
- Jord- og skog (AR5) 
- Friluftslivkartlegging  
- Planer på høyring   
- Vedtatte planer
- Eieidomsgrensar (matrikkelen) 

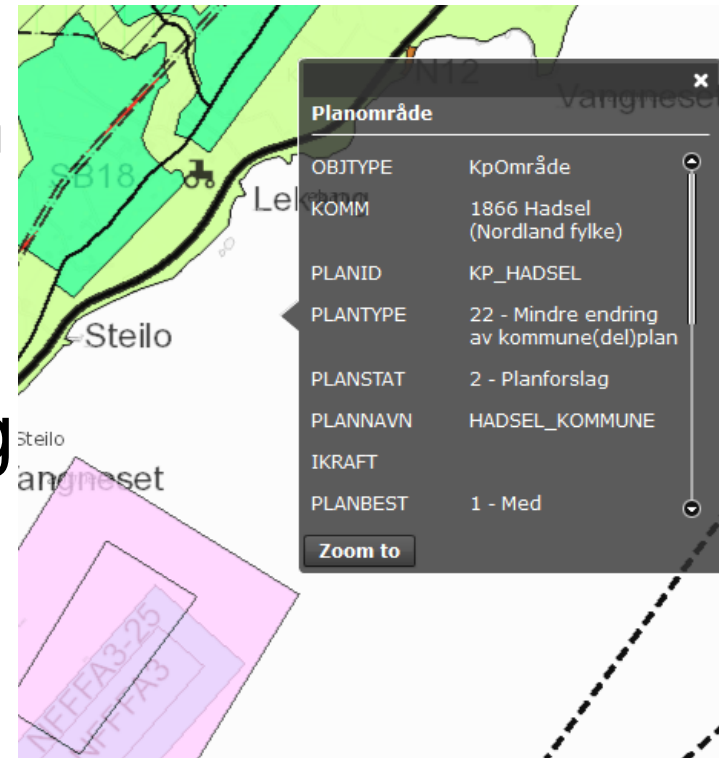
Plan på høring

- Planer inn i regional høringsbase ved utlegging til offentlig ettersyn
- Bygger vidare på planprosjektet som har gått frå 2010 til 2013



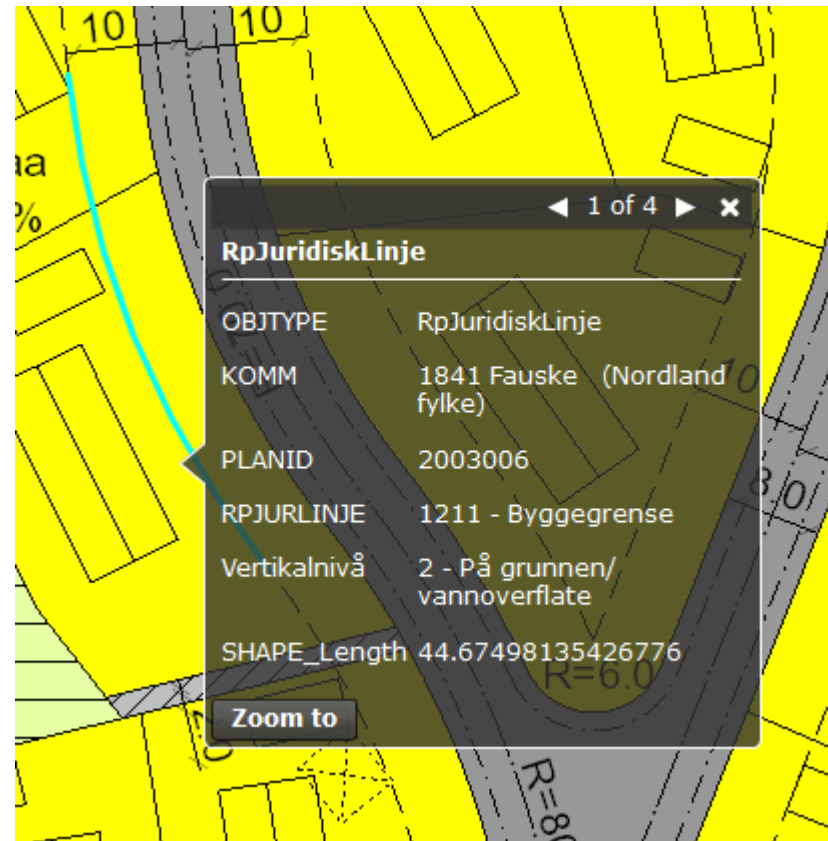
Plan på høring

- Samarbeid mellom kartverket, fylkeskommunen og fylkesmannen
- Modell kopiert frå «InnlandsGIS» i Oppland og Hedmark
- Gjev tilgang til planer på vektorform for «alle» i høeringsfase



Plan på høring

- Kvalitetsikring i forkant
- Rapport til kommune, FM og NFK.
- Oppfølging av feil i planprosessen
- Resultat – mindre feil på vedtatte planer



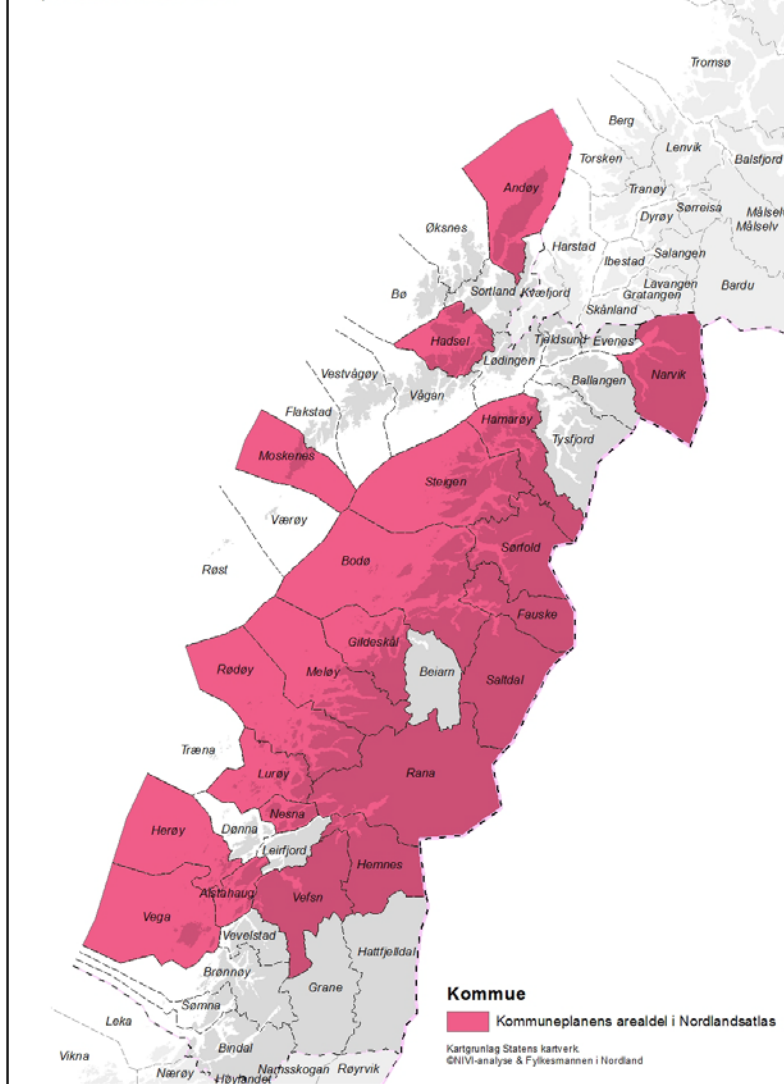
- <http://nordlandsatlas.no/flexviewers/plan>
- Andre applikasjoner:
 - Reindriftskartklient
 - Naturvernkartklient
 - Regional plan Vefsna (NFK)
- Nordlandsatlas og Naturvern Nordland tilgjengeleg på IOS, Android og Windows phone via app'en «ArcGIS».
- Sjekk planstatus der du er!

Status plandata i Nordlandsatlas

- Ca 50% av alle planforslag kjem inn som sosi-filer til plannordland@kartverket.no
- 21 kommuner med kommuneplanens arealdel
- 19 kommuner har reguleringsplandatabasen inne
- I tillegg 2-3 «flinke» kommunar som ikkje har levert til kartverket
- Er planregister på plass i kommunen er det lite arbeid på regionalt nivå for å få dette tilgjengeleggjort. Løypa frå kartverket til Nordlandsatlas er automatisert.

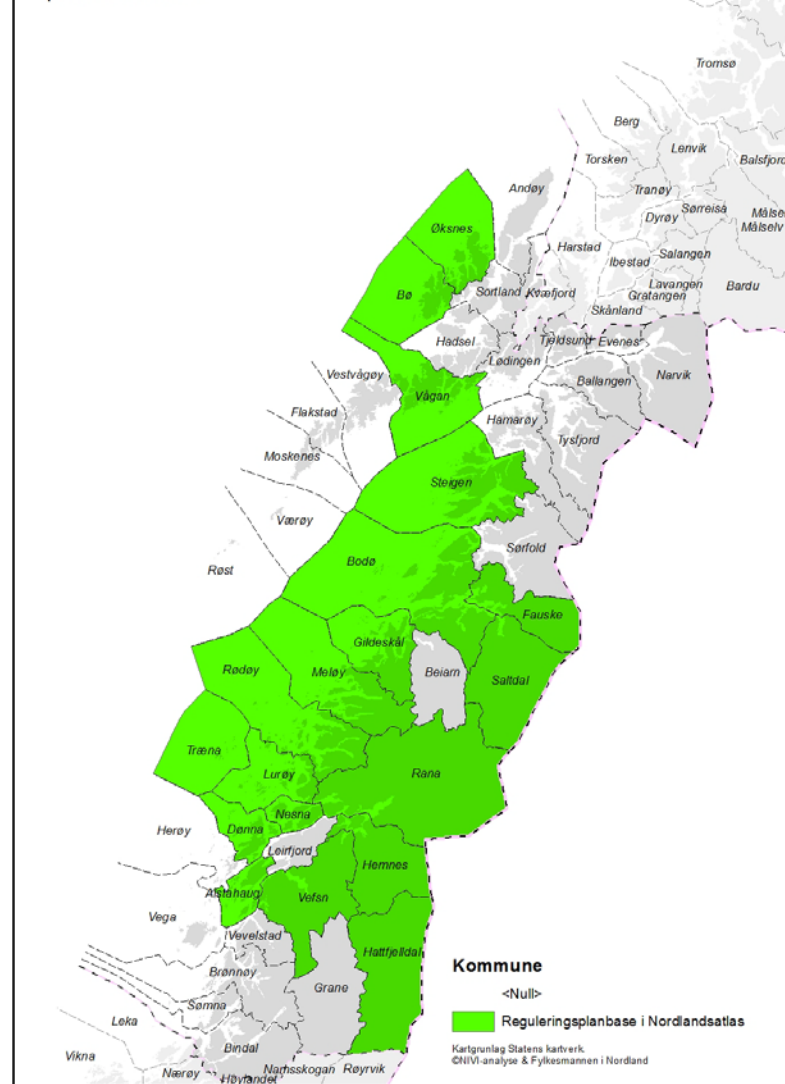
Kommuneplanstatus Nordlandsatlas

per 24. oktober 2014




Reguleringsplanbase i Nordlandsatlas

per oktober 2014

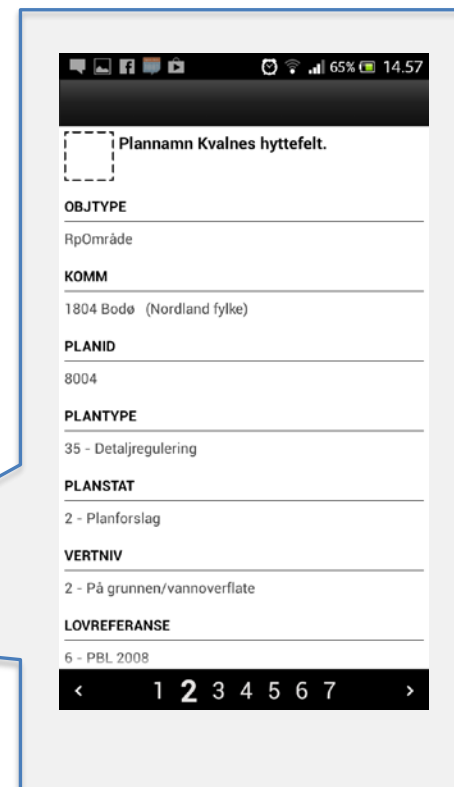


Nordlandsatlas på mobil

Last ned app'en «ArcGIS» - søk opp kartet «Nordlandsatlas»



- Eksisterende og foreslåtte planer kan visast
- «Tapp» i kartet for eigenskapsinfo
- Skru på gps for lokaliesering der du er



Via meny/infoknapp kan ein skru av på diverse temakartinformasjon og endre bakgrunnskart

