

Fylkesmannen i Møre og Romsdal  
Miljøvernavdelinga  
Fylkeshuset  
6404 MOLDE

Opshaug Sandtak AS  
Opshaug  
6200 STRANDA

**Søknad om godkjenning for mellomlagring av asfalt – Samfjorden i Haram kommune**

Navn:	Opshaug Sandtak AS
Bedriftsnummer:	915 031 676
Adresse hovedkontor:	Opshaug, 6200 STRANDA
Adresse lokalitet:	Ingen offisiell adresse
Kommune:	1534 HARAM
Gnr/bnr:	80/2
Reguleringsplan:	Massetak i Samfjord, godkjent den 13.12.2012
Formål:	Steinbrudd og massetak
Årlig mottak (i tonn):	10 000

Kommentar: Det aktuelle området er regulert til steinbrudd og masseuttak, og er under utvinning. Det brukes i dag også som mellomlager for diverse masser, bl.a. usorterte gravemasser som stein, sand, jord etc. Vi ønsker at området også skal bli brukt som mellomlager for asfalt.

Vedlegg:  
Kart over området, målestokk 1:5000  
Lokalitet for lagring av asfalt, målestokk 1:1500  
Reguleringsplan Massetak i Samfjord, målestokk 1:2000  
Naboliste

Mvh



Ing. Cato Andersen

E-mail: [cato@opshaug.no](mailto:cato@opshaug.no)  
Tlf: 970 33 932



Tlf: 70 26 93 40 - Fax: 70 26 20 20  
Mail: [post@opshaug.no](mailto:post@opshaug.no) - [www.opshaug.no](http://www.opshaug.no)  
Adr: Opshaug, 6200 STRANDA



**OPSHHAUG**

Fra: Cato Andersen[cato@opshaug.no]  
Dato: 19.03.2014 11:03:17  
Til: Fylkesmannen i Møre og Romsdal  
Tittel: Søknad om tillatelse for mellomlagring av asfalt - Samfjord i Haram kommune

---

Vedlagt følger søknad om tillatelse for mellomlagring av asfalt på eiendom gbn 80/2 i Samfjord i Haram kommune.

Vennlig hilsen

**Cato Andersen**

*E-mail:* [cato@Opshaug.no](mailto:cato@Opshaug.no)




*Tlf:* 970 33 932



*Tlf:* 70 26 93 40      - *Fax:* 70 26 20 20

*Mail:* [Post@opshaug.no](mailto:Post@opshaug.no) - [www.opshaug.no](http://www.opshaug.no)

*Adr:* 6200 Stranda, Opshaug

		<b>SITUASJONSKART</b>				
		Eiendom:	Gnr: 80	Bnr: 2	Fnr: 0	
		Adresse:				
		Hj.haver/Fester: Samfjorden Massetak				
<b>HARAM KOMMUNE</b>		Dato: 18/3-2014 Sign: Cato Andersen				Målestokk 1:5000
						
<p>Det tas forbehold om at det kan forekomme feil på kartet, bla. gjelder dette eiendomsgrenser, ledninger/ kabler, kummer m.m. som i forbindelse med prosjektering/ anleggsarbeid må undersøkes nærmere.</p>						





## Naboliste for 80 / 2

Komm.	Matrikelnr	Rolle	Status	Eier	Bruksenhet	Adresse	Andel
1534	79 / 2	H		BREIVIK KRISTIN HÅVIK		VÅGSHAUGEN 18 6270 BRATTVÅG	1 / 1
1534	79 / 218	AE		MØRE OG ROMSDAL FYLKESKOMMUNE		Fylkeshuset 6404 MOLDE	
		KE		STATENS VEGVESEN REGION MIDT		Fylkeshuset 6404 MOLDE	
1534	80 / 1	H		SKJØNBERG KJARTAN		6270 BRATTVÅG	1 / 1
1534	82 / 25	AE		MØRE OG ROMSDAL FYLKESKOMMUNE		Fylkeshuset 6404 MOLDE	
		KE		STATENS VEGVESEN REGION MIDT		Fylkeshuset 6404 MOLDE	

