

Trygg framtid for folk og natur.



Samanhengar

Landbruksregister, Matrikkel, Jordregister, gardskart, rutinar

Gardskartprosessen og vidare ajourhold av arealdata i kart og Landbruksregister etter gardskartprosessen



Landbruksregisteret

- ▶ Landbruksdirektoratet sitt kunderegister
- ▶ Informasjon/Grunndata om landbrukseigedomar, personar og føretak, og eventuell sammenheng mellom disse enhetene.
- ▶ Registerkjerne for effektiv tilskuddsforvaltning og administrasjon.
- ▶ Registerkjerne for informasjon om ressursgrunnlag, miljø, landskap og næringsvirksomhet i landbruket
 - ▶ Sikre betre kontrollgrunnlag for arealbaserte tilskot

LIB

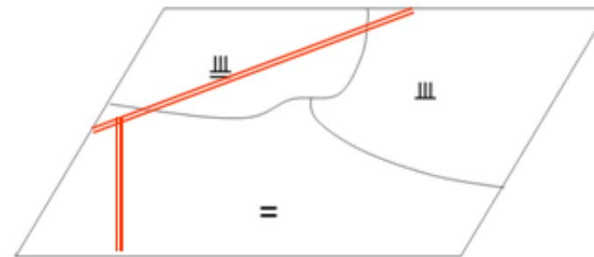
- ▶ LIB (Landbruksforvaltninga sin informasjonsbase)
- ▶ Blir automatisk oppdatert daglig
- ▶ Oppslag/søk og rapportar for analyse og statistikk
- ▶ Opplysningar frå Landbruksregisteret, Produksjonstilskot, Skogfond, Leveranseregisteret, Melk, Egg.
- ▶ Kontrollkjelde for produksjonstilskot

Matrikkel

- ▶ Blir forvalta av Statens Kartverk og kommunen
- ▶ Matrikkelen er Norges offisielle register over fast eiendom, med bygningar, bustader og adresser.
- ▶ Blir vedlikeholdt av autorisert matrikkelførar i kvar kommune

Gardskart

- ▶ Kart som gir arealtal for valt landbrukseiendom
- ▶ www.nibio.no
- ▶ Avhengig av Landbruksregister, Matrikkel og Arealressurskart (AR5)

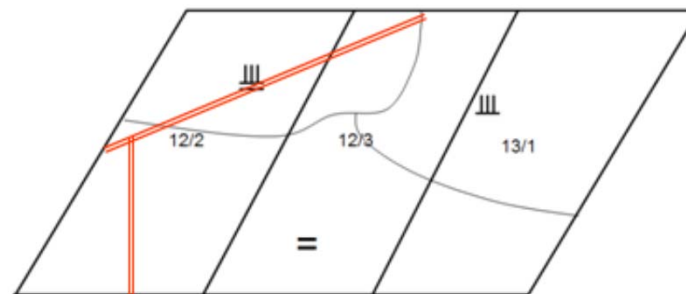


Markslagkart

+

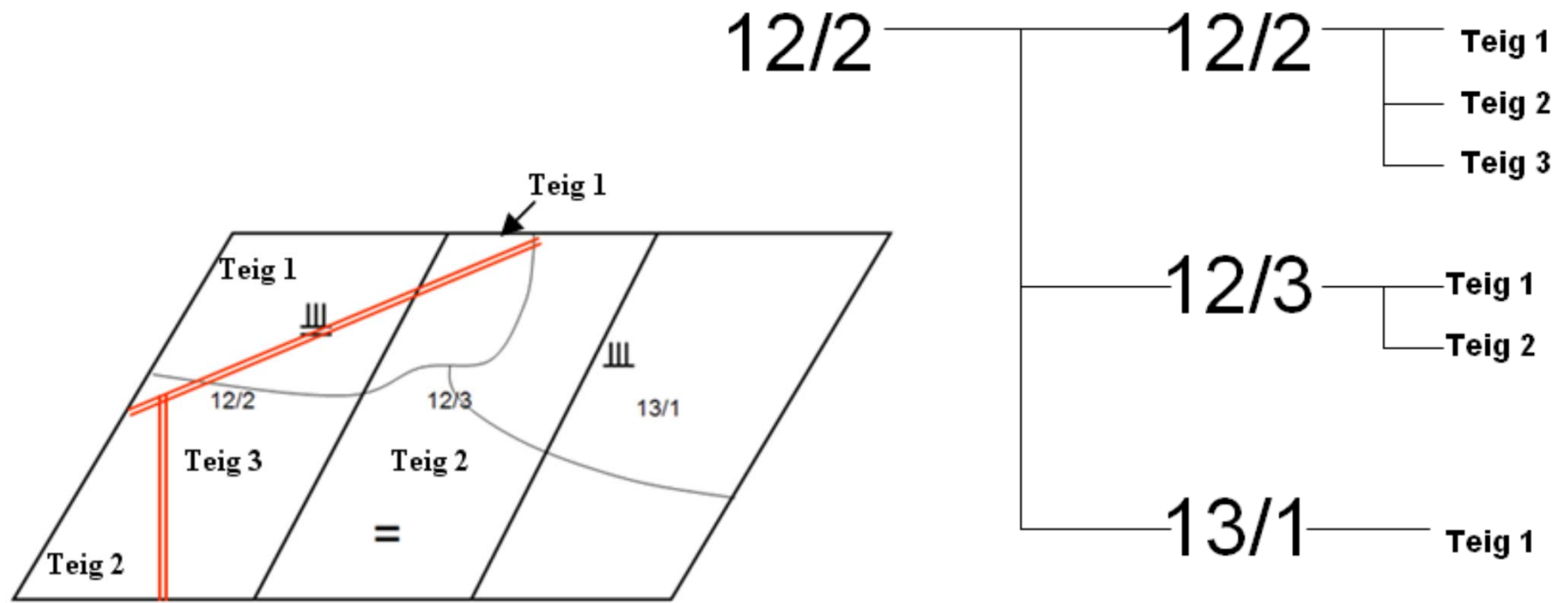


Egedomskart



Markslagkart slått saman med egedomskart

Landbrukseigedom, Grunneigedom, Teig



Jordregister

- ▶ Avleda produkt av Matrikkel, Landbruksregister og Arealressurskart
- ▶ Kommunevis arealstatistikk per landbrukseigedom for bruk i landbruksforvaltninga
- ▶ Kommunen bestiller på www.nibio.no
- ▶ Skal importerast i Landbruksregisteret

Framtidsutsikter

- ▶ Kart blir viktigare og viktigare
 - ▶ Kart er grunnlaget for utmåling av miljøtilskot
 - ▶ Kart vil bli grunnlaget for utmåling av arealbaserte produksjonstilskot
- ▶ Ajourholdt kart blir avgjerande for utmåling av arealbaserte tilskot

Rolle - Fylkesmannen

- ▶ Kompetansesenter for kommunen
 - ▶ Brukarstøtte
 - ▶ Opplæring/kurs
 - ▶ Kontrollere
 - ▶ LIB har rapport over siste endringar
- ▶ «Fylkesmannen skal følge opp at kommunen gjennomfører ajourhold av arealdataene i Landbruksregisteret og i kartet etter gårdskartprosessen.»

Rolle - kommunen

- ▶ Kommunen held ved like Landbruksregisteret
 - ▶ Handbok for Landbruksregisteret
 - ▶ www.landbruksdirektoratet.no > Elektroniske tjenester > Landbruksregisteret
 - ▶ Grunneigedomstabellen viser kva ein grunneigedomar ein landbrukseigedom består av
- ▶ Kommunen held ved like Matrikkelen
- ▶ Kommunen held ved like kartet, rundskriv 27/12
 - ▶ oppdatering av AR5

Gardskart – viktig prosjekt

- ▶ Gardskartprosess fullført – godt jobba
- ▶ Ordinært ajourhold
 - ▶ Kontinuerlig
 - ▶ Periodisk
- ▶ Alt vedlikehold skal skje gjennom kommunen sin avtale med Geovekst

Når ser du endringa

Gardskart på internett viser oppdatert kart

► Egedomskart i Matrikkelen – umiddelbart

► Grunneigedomstabelen – dagen etter

► AR5 – Når kommunen har levert inn

kartbasen i tråd med avtalen og ajourholdt

AR5 er kopiert til sentral basen – vanligvis ein

gong i året

► < halvparten leverer årlig ajourhold!

► Alle skal levere årlig ajourhold

Jordregister - Kommunen må

- ▶ Sjølv bestille jordregister
- ▶ Årlig oppdatere AR5
- ▶ Årlig bestille jordregister på www.nibio.no
- ▶ Årlig kontrollere tala i jordregisteret
- ▶ Årlig aktivt velje å kopiere jordregister inn i Landbruksregisteret, på www.nibio.no
- ▶ Landbruksdirektoratet oppdaterer Landbruksregisteret med eigenprodusert jordregister i mai og juli

Nytt periodisk ajourhold av AR5

- ▶ Fange opp attgroing og andre endringar
- ▶ Retta opp og harmonisert mot andre kartdata
- ▶ Eventuelle feil blir retta
- ▶ Sjekka mot nye ortofoto
- ▶ Oppdatert mot data om vei og vatn
- ▶ Kommunen må initiere periodisk ajourhold – gjennom Geovekst. Kommunen og Fylkesmannen vurderer når
- ▶ Skal skje minst kvart 4. – 7. år

Gardskart som dokumentasjon

- ▶ Gardskart er dokumentasjon over arealressursane på landbrukseigedomen
- ▶ Manglande samsvar mellom kart og søknad om areal- og kulturlandskapstilskot indikerer feil opplysningar
- ▶ Feil opplysningar kan føre til avkorting i tilskot
- ▶ Fylkesmannen må følge opp kommunen



FYLKESMANNEN I
MØRE OG ROMSDAL

