






Melåsmoen naturreservat

Elverum kommune, Hedmark

-  Grense for verneområdet
-  Skogsbilveg, jf. verneforskrift
-  Traktorveg, jf. verneforskrift
-  Sti, jf. verneforskrift
-  Skiløype, jf. verneforskrift

Målestokk: 1:3 000

Ekvidistans: 5 m

Rutenett: WGS 1984 UTM Sone 32N

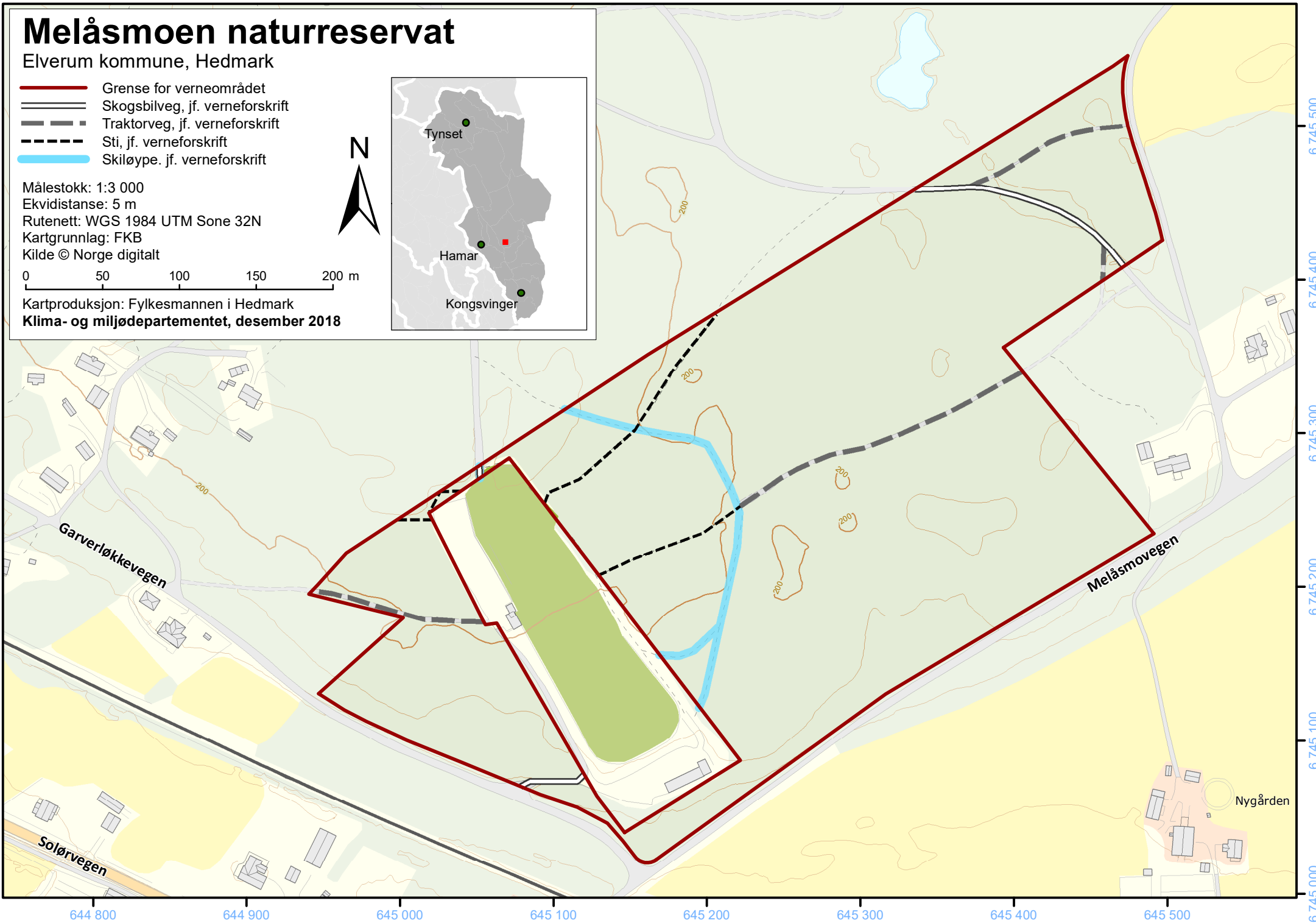
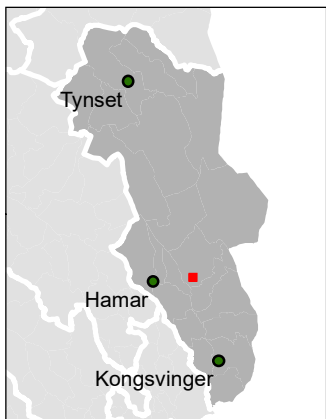
Kartgrunnlag: FKB

Kilde © Norge digitalt

0 50 100 150 200 m

Kartproduksjon: Fylkesmannen i Hedmark

Klima- og miljødepartementet, desember 2018



644 800

644 900

645 000

645 100

645 200

645 300

645 400

645 500

6 745 000

6 745 100

6 745 200

6 745 300

6 745 400

6 745 500