





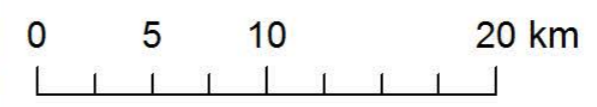


# Verneområdene på Dovrefjell inkludert forslag om vern av tidligere Hjerkinnskytefelt - vernealternativ 2

-  Nasjonalpark
-  Naturreservat
-  Biotopvernområde
-  Landskapsvernområde

 Sone A - organisert ferdsel til fots er tillatt f.o.m. 1. desember t.o.m. 19. august  
 Sone B - organisert ferdsel til fots er tillatt (hele året)



Kartproduksjon: Fylkesmannen i Oppland, februar 2017

