

STATSFORVALTEREN I INNLANDET (Datterselskap)
Postboks 987

2604 LILLEHAMMER

Dato: 26.01.2024
Saksref: 202400870-2
Deres ref.: 2024/769
Side: 1 / 1

Vår saksbehandler: Gudrun Cathrine Laake
Telefon:
Mobil: +4791655127
E-post: Gudrun.Cathrine.Laake@banenor.no

Statsforvalteren i Innlandet - Varsel om oppstart av verneprosess for sju områder i Innlandet - Sandbu - Vinstradalen - Heggshuselva - Sjoa - Gitvola - Nordre Kletten - Korpreiret - Frivillig vern av skog - Bane NORs uttalelse

Vi viser til brev datert 15.01.2024.

Vern av de varslede arealene vil ikke berøre jernbanens interesser, og vi har ingen merknader.

Med vennlig hilsen

Åsne Fyhri
ass. sjef Planforvaltning
Drift og vedlikehold

Gudrun C Laake
arealplanlegger

Dokumentet er godkjent elektronisk og sendes uten signatur



Direktoratet for mineralforvaltning

med Bergmesteren for Svalbard

Statsforvalteren i Innlandet
Postboks 987
2604 LILLEHAMMER

Dato: 23.01.2024
Vår ref: 24/00235-2
Deres ref: 2024/769

Uttalelse til varsel om oppstart av verneprosess for sju områder i kommunene Sel, Nord-Fron, Østre Toten og Løten

POST- OG BESØKSADRESSE

Ladebekken 50
7066 Trondheim

TELEFON + 47 73 90 46 00

E-POST post@dirmin.no

WEB www.dirmin.no

GIRO 7694.05.05883

SWIFT DNBANOKK

IBAN NO5376940505883

ORG.NR. NO 974 760 282

SVALBARKONTOR

TELEFON +47 79 02 12 92

Direktoratet for mineralforvaltning med Bergmesteren for Svalbard (DMF) viser til ovennevnte sak, datert 15. januar 2024.

DMF er statens fagorgan og sektormyndighet for mineralressurser og mineralvirksomhet. DMF skal bidra til økt verdiskaping gjennom å legge til rette for en langsiktig ressurstilgang basert på en forsvarlig og bærekraftig utvinning og bearbeiding av mineraler. Vi forvalter lov om erverv og utvinning av mineralske ressurser (mineralloven), og har i tillegg som sektormyndighet et særlig ansvar for at mineralressurser blir ivaretatt i vernesaker.

Om saken

Statsforvalteren i Innlandet varsel oppstart av verneplanarbeid for 7 områder som er tilbudt for vern gjennom ordningen med frivillig vern av skog. Alle er utvidelser av eksisterende naturreservater og gjelder følgende:

- Sandbu naturreservat, utvidelse i Sel kommune
- Vinstradalen naturreservat, utvidelse i Nord-Fron kommune
- Heggshuselva naturreservat, utvidelse i Østre Toten kommune
- Sjoa naturreservat, utvidelse i Sel kommune
- Gitvola og Nordre Kletten naturreservat, utvidelse i Løten kommune
- Korpreiret naturreservat, utvidelse i Løten kommune
- Sulstaddalen naturreservat, utvidelse i Østre Toten kommune

Uttalelse uten merknad fra DMF

DMF kan ikke se at det foreslåtte vernet kan få følger for registrerte forekomster av mineralske ressurser, bergrettigheter eller masseuttak i drift. DMF har derfor ingen merknader til forslag av utvidelse av Sandbu, Vinstradalen, Heggshuselva, Sjoa, Gitvola og Nordre Kletten, Korpreiret og Sulstaddalen naturreservater i Sel, Nord-Fron, Østre Toten og Løten kommuner.

Dersom videre verneprosess viser at noen av våre fagområder blir berørt, ber vi om å få saken oversendt når den blir lagt ut til høring.



For nærmere informasjon om mineralloven med tilhørende forskrifter, se hjemmesiden vår på www.dirmin.no. Her finner du også vår digitale kartløsning, som er et nyttig verktøy for oppdatert informasjon om mineraluttak, bergrettigheter m.m., supplert med relevante kartdata fra andre etater.

Vennlig hilsen

Dragana Beric Skjøstad
seksjonsleder

Arita Eline Stene
rådgiver

Dokumentet er elektronisk signert og har derfor ikke håndskrevne signaturer.
Saksbehandler: Arita Eline Stene

Mottakere:

Statsforvalteren i Innlandet

Postboks 987

2604 LILLEHAMMER

Fra: Skamsar Erik[Erik.Skamsar@fjellnett.no]
Sendt: 30.01.2024 10:31:52
Til: Postmottak SFIN[sfinpost@statsforvalteren.no]
Kopi: Haugen Vebjørn[Vebjorn.Haugen@fjellnett.no];Kolden Hans Ivar[Hans.Kolden@eidefoss.no];
Tittel: Merknad til varsel om oppstart av verneprosess for sju områder i Innlandet, - Sandbu.

Hei.

Vi viser til oppstart av verneprosess for sju områder i Innlandet og har merknader til dette.

Sandbu.

Dette området grenser til 22 kV- og 72 kV-høyspentlinjer eid av Fjellnett AS som har områdekonsesjonen.

Fjellnett ber Statsforvalteren om å inkludere standardbestemmelser for energi- og kraftanlegg i verneforskriften samt at det blir tatt inn bestemmelse i verneforskriften knyttet til drift og vedlikehold, oppgradering og fornyelse av nettanlegget.

§ 4 Generelle unntak fra vernebestemmelsene:

o «Oppgradering eller fornyelse av eksisterende kraftledning for heving av spenningsnivået og økning av linetverrsnittet når tiltaket ikke skader verneverdiene angitt i verneformålet nevneverdig.»

§7 Spesifiserte dispensasjonsbestemmelser:

o «Oppgradering og fornyelse av kraftledninger som ikke faller inn under § 4.» Dette gjelder også nye kraftlinjer.

o «Nødvendig motorferdsel i forbindelse med drift og vedlikehold, samt oppgradering og fornyelse av eksisterende kraftlinje.

Beste helsing

Erik Skamsar

Seksjonsleder plan



Fjellnett AS

+ 47 905 45 986 | + 47 612 38 290

epost: erik.skamsar@fjellnett.no | www.fjellnett.no

Statsforvalteren i Innlandet
Postboks 987
2604 Lillehammer

Dato: 07.02.2024
Vår ref: VHST/1463573-1

Merknader til varsel om oppstart av verneprosess for frivillig vern av skog i Innlandet

Vi viser til deres varsel av 15.1.2024 om oppstart av verneprosess for sju områder i Innlandet (deres ref. 2024/769).

Utvidelsen av Vinstradalen naturreservat i Nord-Fron kommune omfatter en strekning langs Vinstravassdraget mellom eksisterende Vinstradalen naturreservat og Liadalane naturreservat. Vinstravassdraget fraføres vann til Nedre Vinstra kraftverk. Vi påpeker at det av flomhensyn kan være nødvendig å fjerne vegetasjon for å hindre gjengroing i elveleiet. Vi slutter oss derfor til NVEs merknad i brev av 29.1.2024 om at det i verneforskriften må inkluderes bestemmelser som sikrer muligheten for dette, slik som det eksempelvis er gjort for Dokkajuvet naturreservat i Nordre Land kommune.

Vi har ingen øvrige merknader til varselet.



Med vennlig hilsen
Hafslund Eco Vannkraft AS

Halvor Halvorsen
Leder vassdragsmiljø- og sikkerhet

Vegard Hotvedt Strømsvåg
Rådgiver konsesjoner og miljø

Dette dokumentet er godkjent elektronisk og ekspedert uten underskrift

Statsforvalteren i Innlandet
Postboks 987
2604 LILLEHAMMER

Deres ref

Vår ref
24/246-3

Dato
6. februar 2024

Frivillig vern av skog - Oppstart av verneprosess for sju områder i Innlandet

Vi viser til brev fra Statsforvalteren i Innlandet og høring av ovennevnte.

Kommunal- og distriktsdepartementet (KDD) gjør oppmerksom på følgende regelverksarbeid som kan påvirke oppfølgingen av denne høringen:

Kommunal- og distriktsdepartementet har ledet et arbeid med å gå gjennom regelverket innenfor alle sektorer i staten, med mål om at oppgavene til kommunene og fylkeskommunene skal framgå direkte av lover eller forskrifter, og ikke av delegeringsvedtak, tildelingsbrev, rundskriv e.l., i tråd med kommuneloven § 2-1. Formålet har vært å sikre at oppgavetildelingene er klare, forutsigbare og tilgjengelige for kommunene og innbyggerne, at det gjennomføres utredninger og høringer av framtidige endringer i oppgavetildelingene, og at kommunene og fylkeskommunene ikke delegeres oppgaver og instrueres som om de var en del av statsforvaltningen.

På bakgrunn av denne gjennomgangen sendte Kommunal- og distriktsdepartementet i perioden 12. juni–12. oktober 2023 på høring forslag til endringer i forurensningsloven, naturmangfoldloven, friluftsløven, lakse- og innlandsfiskloven, vegtrafikkloven, veglova, konsesjonsloven, skogbrukslova, jordlova, vannressursloven og pengespilloven. Høringsnotatet ble utarbeidet i samarbeid med Klima- og miljødepartementet, Samferdselsdepartementet, Energidepartementet (daværende Olje- og Energidepartementet), Landbruks- og matdepartementet og Kultur- og likestillingsdepartementet. KDD arbeider nå sammen med disse departementene med å følge opp høringen.

Postadresse
Postboks 8112 Dep
0032 Oslo
postmottak@kdd.dep.no

Kontoradresse
Akersg. 59
www.kdd.dep.no

Telefon*
22 24 90 90
Org.nr.
972 417 858

Avdeling
Avdeling for styring og
organisasjon

Saksbehandler
Gro Solli Gultvedt
22 24 68 58

Naturmangfoldloven og områdevern er omtalt i det nevnte høringsnotatet punkt 3.2.2. Delegering av forvaltningsmyndighet for verneområder til kommunene gjøres i dag med hjemmel i naturmangfoldloven § 62 andre ledd første punktum. I høringsnotatet viser Klima- og miljødepartementet til at forvaltningsmyndigheten for verneområder blir utpekt i eller i medhold av det enkelte vedtak om fastsetting av verneforskrift. For eksisterende verneområder der kommunen er forvaltningsmyndighet, er dette hovedsakelig løst ved at det i den enkelte verneforskrift er fastslått at Miljødirektoratet har adgang til å fastsette hvem som skal være forvaltningsmyndighet for det aktuelle verneområdet, og et tilhørende delegeringsvedtak fra direktoratet.

På bakgrunn av formålet med særlovgjennomgangen vurderte Klima- og miljødepartementet det som nødvendig å foreslå justeringer av naturmangfoldloven § 62 andre ledd første punktum, slik at det framgår direkte av ordlyden at myndigheten skal tildeles i forskrift, jf. høringsnotatet side 20. En konsekvens av den foreslåtte endringen vil være at kommunene ikke lenger kan delegeres forvaltningsansvar slik som i dag. Videre åpner en foreslått endring i naturmangfoldloven § 34 for at andre enn Kongen kan tildele kommunene forvaltningsansvar gjennom endring av den enkelte verneforskrift, jf. høringsnotatet side 21.

Det framgår videre av høringsnotatet side 21 at Klima- og miljødepartementet vurderer det som hensiktsmessig at fastsetting av forvaltningsmyndighet for verneområder framover, så langt råd er, skjer i forbindelse med verneprosessene. Hvem som skal være forvaltningsmyndighet vil da kunne framgå både av endelig vedtatt verneforskrift og av høringsforslag til denne. Den vedtatte verneforskriften bør likevel fortsatt gi Miljødirektoratet myndighet til å tildele kommunen myndighet gjennom endring av verneforskriften eller til å delegerer myndigheten etter forskriften til et annet organ senere.

Når særlovgjennomgangen er gjennomført, vil målet om at kommuner og fylkeskommuners oppgaver skal fremgå direkte av lov og forskrift i all hovedsak være oppnådd. For fremtidig regelverk vil dette måtte følges opp ved at statsforvaltningen fortsetter med å tildele oppgavene i lov og forskrift, og ikke gjennom ulike former for delegeringsvedtak.

Kommunal- og distriktsdepartementet mener at det ved utforming av forslag til verneforskrifter for de aktuelle områdene bør ses hen til det som framgår av høringsnotatet for særlovgjennomgangen, og at det før verneforskriftene ev. fastsettes, så langt det er mulig, bør avklares om de aktuelle kommunene for verneområdene skal være forvaltningsmyndighet, slik at dette kan framgå av de nye verneforskriftene.

Med hilsen

Finn Jensen (e.f.)
avdelingsdirektør

Gro Solli Gultvedt
seniorrådgiver

Dokumentet er elektronisk signert og har derfor ikke håndskrevne signaturer

Statsforvalteren i Innlandet
Alexandra Abrahamson

Vår dato: 31.01.2024
Vår referanse: 24/2619 - 2
Deres dato: 15.01.2024
Deres referanse:

Innspill til oppstart av frivillig vern av skog i 7 områder - Innlandet

Vi viser til deres brev av 15.1.2024 med melding om oppstart av verneplanprosess for utvidelse av Sandbu, Vinstradalen, Heggshuselva, Sjøa, Gitvola og Nordre Kletten, Korpreiret og Sulustaddalen naturreservat i Sel, Nord-Fron, Østre Toten og Løten kommuner.

Som høringsinstans for forslag til opprettelse av nye naturreservat, ønsker vi å gi noen generelle innspill til verneprosessen.

Grundige områdebeskrivelser

Av høringsdokumentene må det tydelig framkomme om og i tilfelle hvordan det aktuelle området nyttes i landbrukssammenheng. Dersom det er landbrukshensyn i området som ikke ivaretas i utkast til forskrift, ber vi om at det begrunnes i høringsdokumentene.

Typiske landbruksinteresser kan være (listen er ikke uttømmende):

- Skogsbilvei som er nødvendig for skogbruk på bakenforliggende arealer
- Traktorvei i forbindelse med jordbruk
- Støl/seterområde
- Beite
- Reindrift

Utforming av verneforskrift

Dersom det går veier/ferdselsårer gjennom verneområdet, må Statsforvalteren vurdere om det kan gis bestemmelser om merking, rydding og vedlikehold av disse. Det bør legges til rette for drift og vedlikehold av eventuelle støl-/seterområder og åpnes for andre tekniske tiltak som bidrar til en landbruksmessig utnyttelse av området. Dersom slike tiltak ikke er ønskelig innenfor verneområdet, må det gis en faglig begrunnelse for dette i høringsdokumentene.

Beitebruk vil være aktuelt i mange områder som foreslås vernet som naturreservat. Det bør derfor vurderes om forskriften kan åpne for dette. Hvis ikke, må det redegjøres for hvorfor i høringsdokumentene. Dersom det åpnes for beiting i området bør det også utarbeides bestemmelser for utsetting av saltsteiner og oppføring/vedlikehold av gjerder og sanketrøer.

For alle tiltakene over må det vurderes om det kan gis bestemmelser om motorferdsel i forbindelse med tiltakene. Det bør gis generelt unntak fra ferdselsbestemmelsene i forbindelse med uttransportering av syke og skadde bufe.

Vi forutsetter at Statsforvalterens landbruks- og reindriftsfaglig kompetanse involveres i utforming av forskrift og verneplan. Det vil også være nyttig å involvere den lokale landbruksforvaltningen i arbeidet.

Med hilsen
for Landbruksdirektoratet

Fredrik Vaadal
rådgiver

Mottakere:
Statsforvalteren i Innlandet

Kopi til:
Sel kommune

Botten Hansensgt 9

2670 OTTA

STATSFORVALTEREN I INNLANDET
Postboks 987
2604 LILLEHAMMER

Vår dato: 29.01.2024

Vår ref.: 202401349-2 Oppgis ved henvendelse

Deres ref.: 2024/769

NVEs uttalelse til varsel om oppstart av verneprosess - Frivillig vern av skog - Utvidelse av eksisterende naturreservat - Sju områder i Innlandet

Vi viser til melding om oppstart om verneprosess for sju områder i Innlandet.

NVE har sett gjennom meldingen for de foreslåtte verneområdene med tanke på energi- og vassdragsinteresser som eksisterende og planlagte energi- og nettanlegg, vannkraftverk, hydrologiske målestasjoner m.m.

Sandbu

Sandbu grenser til 22 kV- og 73 kV-nettlinjer eid av Fjellnett AS som også har områdekonsesjonen. Vi ber statsforvalter om å inkludere standardbestemmelser for energi- og kraftanlegg i verneforskriften til dette området. Vi ber Fjellnett AS om å uttale seg om de trenger bestemmelse knyttet til oppgradering og fornyelse av nettanlegg (se under) da disse ikke blir tatt med i verneforskriften når nettlinje grenser med men ligger utenfor verneområdet, med mindre netteier ber om det. Vi ber Fjellnett AS om å uttale seg også om eksisterende og fremtidige prosjekter i dette området.

§ 4 Generelle unntak fra vernebestemmelsene:

- «*Oppgradering eller fornyelse av eksisterende kraftledning for heving av spenningsnivået og økning av linetverrsnittet når tiltaket ikke skader verneverdiene angitt i verneformålet nevneverdig.*»

§7 Spesifiserte dispensasjonsbestemmelser:

- «*Oppgradering og fornyelse av kraftledninger som ikke faller inn under § 4.*» Dette gjelder også nye kraftlinjer.
- «*Nødvendig motorferdsel i forbindelse med drift og vedlikehold, samt oppgradering og fornyelse av eksisterende kraftlinje.*»

Det ligger digitalt kartlagt vannkraftpotensial i Melemsåi nord i det foreslåtte området. Potensialet utgjør 1,77 GW/år til en pris på 5,1 NOK/GWh (2023-prisnivå). Dette kan være et lønnsomt prosjekt. **Vi ber statsforvalter om å orientere grunneieren om potensialet i dette området.**

Vinstradalen (utv.)

Vinstradalen omfatter et regulerte Vinstra vassdrag. Vassdraget er regulert i forbindelse med vannkraftproduksjon i Nedre Vinstra kraftverk. Kraftverket eies av Hafslund Eco Vannkraft AS.

E-post: nve@nve.no, Postboks 5091, Majorstuen, 0301 OSLO, Telefon: 22 95 95 95, Internett: www.nve.no
Org.nr.: NO 970 205 039 MVA Bankkonto: 7694 05 08971



Bestemmelser om rydding i forbindelse med flomsikring er standard i konsesjonsvilkår. NVE ber om å inkludere bestemmelser for rydding i verneforskriften for Vinstradalen. Som et eksempel på hvordan slike bestemmelser kan ivaretas viser vi til §4j, 6h og 7r,t i forskrift om vern av Dokkajuvet naturreservat, Nordre Land kommune <https://lovdata.no/dokument/LF/forskrift/2021-03-19-793>

Vi ber statsforvalter om å opprette en dialog med Hafslund Eco Vannkraft for å sikre at verneforslaget tar hensyn til drift, vedlikehold og eventuelt fremtidig oppgradering av kraftverk, samt nødvendig motorferdsel inn i verneområdet. Vi ber Hafslund Eco Vannkraft om å uttale om deres behov i forbindelse med verneforslaget.

Det ligger digitalt kartlagt vannkraftpotensial i Kvennåa. Potensialet utgjør 1,42 GW/år til en pris på 7,5 NOK/GWh (2023-prisnivå). Dette prosjektet er blant 20 % dyreste vannkraft- og vindkraftprosjekter som fikk konsesjon, men er ikke utbygd.

Vi ber statsforvalter om å orientere grunneieren om potensialet i dette området.

Det ligger en 22kV nettløpe eid av Vevig AS i dette området. Forskriften for Vinstradalen har alle standardbestemmelser for energi- og kraftanlegg. **NVE ber Vevig AS om å uttale seg om de har innspill til verneforslaget.**

[Sulustaddalen](#) (utv.)

I det foreslåtte området ble det søkt om et vindkraftverk Skreifjella vindkraftverk. Tiltakshaver trakk prosjektet tilbake i 2012 etter anmodning fra NVE. Etter NVEs vurdering var prosjektet samfunnsøkonomisk ulønnsomt på grunn av miljøpåvirkninger og stor usikkerhet knyttet til vindressurser i dette området. NVE har ikke noen ytterligere kommentarer til verneforslaget utover dette.

NVE har ikke noen kommentarer til verneforslaget for utvidelse av [Heggshuselva](#), [Sjoa](#), [Korpreiret](#), [Gitvola](#) og [Nordre Kletten](#). Vi ber områdekonsesjonærer Elvia AS og Fjellnett AS om å uttale seg om eksisterende og fremtidige prosjekter i disse områdene da NVE ikke har detaljert oversikt over alle nettkomponenter og -planer, spesielt på lavere spenningsnivå.

Med hilsen

Maria Sidelnikova
Seniorrådgiver

Godkjent av Mette Eltvik Henriksen
Senioringeniør

Godkjent i henhold til NVE sine interne rutiner.

Mottakerliste:

STATSFORVALTEREN I INNLANDET



Kopimottakerliste:

STATNETT SF

Energidepartementet

ELVIA AS

VEVIG AS

EIDEFOSS STRØM AS

FJELLNETT AS

HAFSLUND ECO VANNKRAFT AS

HAFSLUND ECO VANNKRAFT INNLANDET AS

Statsforvalteren i Innlandet
Alexandra Abrahamson

Deres ref.
2024/769

Vår ref.
19/456-59/LLH

Dato
26.01.2024

Frivillig vern av skog - varsel om oppstart av verneprosess for syv områder i Innlandet - uttalelse fra Språkrådet

Utvidelse av Sandbu naturreservat, Sel kommune

Ingen merknader.

Utvidelse av Vinstradalen naturreservat, Nord-Fron kommune

Ingen merknader.

Utvidelse av Heggshuselva naturreservat, Østre Toten kommune

Ingen merknader.

Utvidelse av Sjoa naturreservat, Sel kommune

Ingen merknader.

Utvidelse av Gitvola og Nordre Kletten naturreservat, Løten kommune

Ingen merknader.

Utvidelse av Korpreiret naturreservat, Løten kommune

Ingen merknader.

Utvidelse av Sulustaddalen naturreservat, Østre Toten kommune

Ingen merknader.

Vennlig hilsen
Daniel Gusfre Ims
avdelingsdirektør

Line Lysaker Heinesen
rådgiver

Brevet er elektronisk godkjent og sendes uten underskrifter.



Mottakere:

Statsforvalteren i Innlandet

Kopi til:

Kartverket

Postboks 600
Sentrum

3507

HØNEFOSS



Statens vegvesen

STATSFORVALTEREN I INNLANDET
Postboks 987

2604 LILLEHAMMER

Behandlende enhet:	Saksbehandler/telefon:	Vår referanse:	Deres referanse:	Vår dato:
Transport og samfunn	Astrid Kristiansen / 97197063	24/9322-2	2024/769	30.01.2024

Uttalelse – Frivillig vern av skog – Varsel om oppstart av verneprosess for sju områder i Innlandet – Utvidelse av Sandbu, Vinstradalen, Heggshuselva, Sjoa, Gitvola og Nordre Kletten, Korpreiret og Sulustaddalen naturreservater

Vi viser til høring datert 15.01.2024.

Saken gjelder

Det meldes oppstart av arbeid med utvidelse av sju eksisterende naturreservater i Innlandet. Dette gjelder områdene:

- Sandbu naturreservat i Sel kommune med ca. 1 500 dekar nytt areal
- Vinstradalen naturreservat i Nord-Fron kommune med ca. 700 dekar nytt areal
- Heggshuselva naturreservat i Østre Toten kommune med ca. 60 dekar nytt areal
- Sjoa naturreservat i Sel kommune med ca. 50 dekar nytt areal
- Gitvola og Nordre Kletten naturreservat i Løten kommune med ca. 4 450 dekar nytt areal
- Korpreiret naturreservat i Løten kommune med ca. 140 dekar nytt areal
- Sulustaddalen naturreservat i Østre Toten kommune med ca. 490 dekar nytt areal

Statens vegvesens rolle i planleggingen

Statens vegvesen har ansvar for at føringer i *Nasjonal transportplan (NTP)*, *Statlige planretningslinjer for samordnet bolig-, areal- og transportplanlegging*, vegnormalene og andre nasjonale og regionale arealpolitiske føringer blir ivaretatt i planleggingen. Vårt samfunnsoppdrag er «å utvikle og tilrettelegge for et effektivt, tilgjengelig, sikkert, og miljøvennlig transportsystem».

Postadresse
Statens vegvesen
Transport og samfunn
Postboks 1010 Nordre Ål
2605 LILLEHAMMER

Telefon: 22 07 30 00
firmapost@vegvesen.no
Org.nr: 971032081

Kontoradresse
Industrigata 1
2619 LILLEHAMMER

Fakturaadresse
Statens vegvesen
Fakturamottak DFØ
Postboks 4710 Torgarden
7468 Trondheim

Vi uttaler oss på vegne av staten som forvalter av riksveg og etaten sine egne kulturminner, og som statlig fagmyndighet med sektoransvar innenfor vegtransport. Vårt sektoransvar for vegnettet betyr at vi har et overordnet ansvar for at trafikksikkerhet, klima og miljøhensyn og helhetlig bypolitikk ivaretas i alle planforslag som berører samferdsel. Dette gir oss rett til å stille krav til både statlige, fylkeskommunale og kommunale veger, gater og løsninger for gående og syklende.

Våre merknader

Ut fra vedlagte kartutsnitt kan ikke Statens vegvesen se at områdene for utvidelse av naturreservatene berører våre ansvarsområder, og vi har derfor ingen innvendinger til forslaget.

Statens vegvesen, Transport og samfunn
Med hilsen

Kurt Gjerstad
Fung. seksjonssjef

Astrid Kristiansen

Dokumentet er godkjent elektronisk og har derfor ingen håndskrevne signaturer.

Kopi
INNLANDET FYLKESKOMMUNE, Postboks 4404 Bedriftssenteret, 2325 HAMAR

Fra: Silje Mork Hamre[smh@vevig.no]

Sendt: 05.02.2024 13:56:16

Til: Postmottak SFIN[sfinpost@statsforvalteren.no]

Kopi: ARKIV[arkiv@geholding.no];

Tittel: Ref. 2024/769 - Frivillig vern av skog - Varsel om oppstart av verneprosess for sju områder

Frivillig vern av skog - Varsel om oppstart av verneprosess for sju områder i Innlandet

Vevig AS har nettanlegg både i eksisterende del av Vinstradalen naturreservat og i foreslått utvidelse. Vevig ber om at standardbestemmelser for energi- og kraftanlegg også blir gjeldende for utvidelsen av naturreservatet.

Med vennlig hilsen

Silje Mork Hamre

Prosjektingeniør

Mobil: 975 02 625

smh@vevig.no

vevig.no



Neby, Erica

Dato: 23.11.2021
Saksref: 202111222-2
Deres ref.:
Side: 1 / 1

Vår saksbehandler: Dag Terje Jenssen
Telefon:
Mobil: +47 91656226
E-post: dag.terje.jenssen@banenor.no

Frivillig vern av skog - varsel om oppstart av verneprosess for 14 området i Innlandet oktober 2021. Bane NORs uttalelse

Vi viser til brev av 29.10.2021.

De varslede verneområdene berører ikke Bane NORs interesser, og vi har derfor ingen merknader.

Med vennlig hilsen

Ragnhild Lien
sjef Planforvaltning
Bane, Drift og teknologi

Dag T. Jenssen
arealplanlegger

Dokumentet er godkjent elektronisk og sendes uten signatur



Statsforvalteren i Innlandet
Postboks 987
2604 LILLEHAMMER

Dato: 29.11.2021
Vår ref: 21/06519-2
Deres ref: 2021/10419

Uttalelse til oppstart av verneprosess - frivillig vern av skog for 14 områder i Innlandet

POST- OG BESØKSADRESSE

Ladebekken 50
7066 Trondheim

TELEFON + 47 73 90 46 00

E-POST post@dirmin.no

WEB www.dirmin.no

GIRO 7694.05.05883

SWIFT DNBANOKK

IBAN NO5376940505883

ORG.NR. NO 974 760 282

SVALBARDKONTOR

TELEFON +47 79 02 12 92

Direktoratet for mineralforvaltning med Bergmesteren for Svalbard (DMF) viser til ovennevnte sak, datert 29. oktober 2021.

DMF er statens sentrale fagmyndighet ved forvaltning og utnyttning av mineralske ressurser, og skal bidra til størst mulig samlet verdiskaping basert på en forsvarlig og bærekraftig utvinning og bearbeiding av mineraler. Vi forvalter lov om erverv og utvinning av mineralske ressurser (mineralloven), og har i tillegg et ansvar for at mineralressurser blir ivaretatt i saker etter naturmangfoldloven.

Om saken

Saken gjelder oppstart av arbeid med vern av 10 nye skogområder og 4 utvidelser av eksisterende naturreservat i Innlandet. Formålet med vernearbeidet er generelt å sikre et representativt utsnitt av både det typiske og sjeldne i norsk skognatur. Aktuell verneform for områdene er naturreservat. Dette innebærer et strengt vern med forbud mot hogst, fysiske inngrep og motorferdsel.

Melding om oppstart gjelder følgende områder:

- Horta og Kroksætra i Stor-Elvdal kommune, ca. 3760 dekar stort.
- Leine og Mælumsberget i Ringsaker kommune, ca. 377 dekar stort.
- Kjøremslia i Nord-Fron kommune, ca. 1167 dekar stort.
- Årneslia i Ringebu kommune, ca. 903 dekar stort.
- Raunberget i Vestre Slidre kommune, ca. 254 dekar stort.
- Korpekløvet i Sør-Aurdal kommune, ca. 342 dekar stort.
- Høkleberget i Gran kommune, ca. 1074 dekar stort.
- Lushaugen i Gran og Hurdal kommuner (ligger delvis i Viken fylke), ca. 1860 dekar stort.
- Baggerudberga i Nordre Land kommune, ca. 783 dekar stort.
- Snøåsen i Nordre Land kommune, ca. 950 dekar stort.
- Utvidelse av Kvannskardkletten naturreservat i Stor-Elvdal kommune, ca. 300 dekar nytt areal.
- Utvidelse av Gålaskarven naturreservat i Stor-Elvdal kommune, ca. 1600 dekar nytt areal.
- Utvidelse av Eriksrud naturreservat i Gjøvik kommune, ca. 74 dekar nytt areal.
- Utvidelse av Breie naturreservat i Etnedal kommune, ca. 300 dekar nytt areal.



Uttalelse fra DMF

Mineralressurser er ikke-fornybare naturressurser og en langsiktig forvaltning av disse ressursene er derfor viktig. Dersom ressursene bygges ned eller båndlegges på en annen måte, er de i mange tilfeller utilgjengelig i overskuelig framtid. Mineralressurser representerer store verdier, og utvinning av denne type ressurser gir grunnlag for annet næringsliv.

DMF er i denne sammenhengen opptatt av at mineralressurser som har eller kan ha verdi i dag eller i framtida blir vurdert i verneprosessen. DMF har undersøkt om de aktuelle verneområdene kommer i berøring med mineralske ressurser, bergrettigheter eller masseuttak i drift.

Det foreslåtte verneområdet Kjøremslia overlapper delvis med en registrert sand- og grusforekomst, Norges geologiske undersøkelse (NGU) har vurdert forekomsten til liten betydning.¹ I NGU sin beskrivelse av forekomsten står det at «Forekomsten kan inneholde masser egnet for tekniske formål, men dette må dokumenteres gjennom mer detaljert kartlegging og prøvetaking». Betydelige deler av forekomsten er i stor grad båndlagt av E6 og landbruksformål. Statsforvalteren bør vurdere om verneplanen vil påvirke muligheten til å få tilgang til ressursene i forekomsten på kort og lang sikt. Grunneier bør også bli informert om eventuelle konsekvenser for tilgangen til ressursene hvis området vernes.

DMF kan ikke se at noen av de andre foreslåtte verneplanene berører registrerte forekomster av mineralske ressurser, bergrettigheter eller masseuttak i drift.

For nærmere informasjon om mineralloven med tilhørende forskrifter, se hjemmesiden vår på www.dirmin.no. Her finner du også vår digitale kartløsning, som er et nyttig verktøy for oppdatert informasjon om mineraluttak, bergrettigheter m.m., supplert med relevante kartdata fra andre etater.

Vennlig hilsen

Dragana Beric Skjøstad
seksjonsleder

Øyvind Wormdal Selboe
rådgiver

Dokumentet er elektronisk signert og har derfor ikke håndskrevne signaturer.
Saksbehandler: Øyvind Wormdal Selboe

¹ Kjørems sand- og grusforekomst (NGU):
https://aps.ngu.no/pls/oradb/grus_GP_Del_fakta_KS.fkom_besk?p_objid=75975



Mottakere:

Statsforvalteren i Innlandet

Postboks 987

2604 LILLEHAMMER

Fra: oyvind.eidsgard@fbr.bu.no[oyvind.eidsgard@fbr.bu.no] Sendt: 02.11.2021 11:51:04 Til: Postmottak SFIN
Tittel: Høringsuttalelse, sak nr. 2021/10419

Følgende høringsuttalelse er lagt inn via webskjema:

NAVN : Øyvind Eidsgård

PÅVEGNEAV : Foreningen til Bægnavassdragets Regulering

E-POSTADRESSE : oyvind.eidsgard@fbr.bu.no

Flervalg eller enkeltvalg : Raunberget

UTTALELSE : Av Hafslund Eco er vi gjort oppmerksom på varsel om oppstart av verneprosess for Raunberget i Vestre Slidre. Det aktuelle området grenser til Slidrefjorden. For ordens skyld gjøres det oppmerksom på at Slidrefjorden er regulert med 3,5 m. Konesjon for regulering ble meddelt Foreningen til Bægnavassdragets Regulering ved kgl. res. av 16. juni 1961. Høyeste regulerte vannstand (HRV) er 366,21 (NN1954).

Manøvreringsreglementet fastsetter ingen begrensning i flomvannstand utover den generelle bestemmelsen om at vassdragets naturlige flomvassføring så vidt mulig ikke skal forøkes. Vannstanden under flom kan derfor stige betydelig over HRV. Vi forutsetter at dette hensyntas i det videre arbeidet med verneplanen.

LASTOPP :

Til	Vår saksbehandler	Vår dato	Vår referanse
Statsforvalteren i Innlandet	Catrine Curle	11.11.2021	2020/101-35/315
		Tidligere dato	Tidligere referanse
			2021/10419

Svar på - varsel om oppstart av verneprosess for 14 område i Innlandet oktober 2021

Vi viser til forslag om vern av:

- Horta og Kroksætra i Stor-Elvdal kommune, ca. 3760 dekar stort.
- Leine og Mælumsberget i Ringsaker kommune, ca. 377 dekar stort.
- Kjøremslia i Nord-Fron kommune, ca. 1167 dekar stort.
- Årneslia i Ringebu kommune, ca. 903 dekar stort.
- Raunberget i Vestre Slidre kommune, ca. 254 dekar stort.
- Korpekløvet i Sør-Aurdal kommune, ca. 342 dekar stort.
- Høkleberget i Gran kommune, ca. 1074 dekar stort.
- Lushaugen i Gran og Hurdal kommuner (ligger delvis i Viken fylke), ca. 1860 dekar stort.
- Baggerudberga i Nordre Land kommune, ca. 783 dekar stort.
- Snøåsen i Nordre Land kommune, ca. 950 dekar stort.
- Utvidelse av Kvannskardkletten naturreservat i Stor-Elvdal kommune, ca. 300 dekar nytt areal.
- Utvidelse av Gålaskarven naturreservat i Stor-Elvdal kommune, ca. 1600 dekar nytt areal.
- Utvidelse av Eriksrud naturreservat i Gjøvik kommune, ca. 74 dekar nytt areal.
- Utvidelse av Breie naturreservat i Etnedal kommune, ca. 300 dekar nytt areal.

Forsvarsbygg gir høringsvar i denne type saker med det utgangspunkt å ivareta Forsvarets arealbruksinteresser. Vi ser ingen konflikter med de foreslåtte verneområdene. Vi ber imidlertid om at det generelle unntaket for militær operativ virksomhet og unntaket for avgang og landing med Forsvarets luftfartøy inntas i forskriftstekstene for alle områder. Vi har ingen ytterligere merknader til verneforslaget.

Bjørn Bergesen
Leder Arealplan
Eiendomsforvaltning
Forsvarsbygg

Dette dokumentet er elektronisk godkjent og derfor ikke signert.

Fra: Unni Land[Unni.Land@glitreenergi.no]

Sendt: 7. des 2021 13:51:36

Til: Postmottak SFIN

Kopi: nve@nve.no; Trond Eriksen; Olav Stensli; Lars Dehlimarken; Erling Juul

Tittel: (Glitre N:1838301) Frivillig vern av skog - varsel om oppstart av verneprosess for 14 området i Innlandet oktober 2021

Hei,

Vi viser til frivillig vern av skog - varsel om oppstart av verneprosess for 14 områder i Innlandet oktober 2021, med svarfrist 1. desember 2021.

Vi beklager at vi ikke har fått sendt vårt innspill innen svarfristen, men ønsker likevel å sende inn våre merknader og håper disse blir hensyntatt.

Det er to områder som er innenfor vårt område, og det er Lushaugen, hvor vi ikke har noe anlegg og Høkleberget. I området Høkleberget i Gran kommune har Glitre Energi Nett en 22kV linje FEAL50 blank tråd, på vanlige traverser med pigg isolatorer og flatt oppheng, med ca 10m ryddebelte gjennom skogen. Det er også nettstasjoner med trafoer montert i master. Se vedlagte kartutsnitt.

I verneplanens bestemmelser må det sikres rett til drift, vedlikehold og fornyelse av eksisterende nettanlegg, også dersom man må krysse verneområdet for å komme til linjen. Dette gjelder også nødvendig bruk av motorkjøretøy for å utføre disse oppgavene. Der det er etablert luftledninger tett opp til verneområdet, må det også kunne utføres nødvendig skogrydding for sikker drift av luftledningen i tråd med gjeldende føringer knyttet til anleggskonsesjon. Det vil si at vi må kunne foreta hogst i klausulert område samt sikringshogst der vi anser at eventuell vernet skog utenfor dette området ansees for å være fare for leveringsikkerheten. Da selvfølgelig etter avtale med grunneiere og eventuelt myndigheter.

Alle slike arbeider må kunne utføres uten at det må søkes dispensasjon fra vernebestemmelsene.

Skulle det være behov for flere opplysninger eller spørsmål til oss, er det bare å ta kontakt med undertegnede.

Vennlig hilsen / Best regards

Unni Land

administrasjonssekretær

+47 915 15 485

Glitre Energi Nett AS

glitreenergi.no



-----Videresendt melding:-----

Fra: fmheena@statsforvalteren.no

Sendt: 29.10.2021 10:06

Til: "Neby, Erica" <fmheena@statsforvalteren.no>

Emne: [EKSTERN] Frivillig vern av skog - varsel om oppstart av verneprosess for 14 området i Innlandet oktober 2021

Hei! Vedlagt ligger et varsel om oppstart av verneprosess for 14 områder i Innlandet (og Viken). Fristen for å uttale seg til varselet er 1. desember 2021. Se vår hjemmeside for mer informasjon: <https://www.statsforvalteren.no/innlandet/horinger/2021/12/oppstart-av-14-verneprosesser/> Med vennlig hilsen Erica Neby seniorrådgiver [Statsforvalteren i Innlandet] Telefon: Mobil: E-post: Web: 62 55 11 65 40 92 04 65 fmheena@statsforvalteren.no www.statsforvalteren.no/in

Fra: Eivind Hauglid[Eivind.Hauglid@griug.no]

Sendt: 14. des 2021 12:55:33

Til: Postmottak SFIN

Kopi: Lasse Nystuen; nve@nve.no

Tittel: Uttalelse på varsel om oppstart av verneprosess - Frivillig vern av skog - 14 områder i innlandet oktober 2021

Deres ref: 2021/10419

Vi viser til deres brev datert 29.10.2021, og til brev fra NVE datert 01.12.2021 om frivillig vern av skog - 14 områder i innlandet oktober 2021.

Vi har områdekonsesjon i det foreslåtte verneområdet Raunberget.

Vi har en 230 V lavspentlinje helt i grense for vern. Regner med at standardbestemmelsene som NVE viser til (utklipp fra NVE sitt brev under) dekker dette slik at drift og fornying av denne linje hensyntas.

♣ Nettanlegg

NVE gjør oppmerksom på at Elvia AS, Vevig AS, Griug AS (tidligere Valdres Energi Nett AS), Sør Aurdal Energi AS, Glitre Energi Nett AS og Etna Nett AS (tidligere Vokks Nett AS) har områdekonsesjon i de ulike verneområdene. Vi ser at Elvia AS, Vevig AS, Glitre Energi Nett AS, samt Statnett SF er på adresselisten, og er positive til det. Tilsvarende ber vi om at Griug AS, Sør Aurdal Energi AS og Etna Nett AS (tidligere Vokks Nett AS) inkluderes i listen. NVE ser også at Vokks Nett AS er inkludert i adresselisten. Nettselskapet har fått nytt navn og heter per dags dato Etna Nett AS. Det kan hende at oppstartsmeldingen ikke vil nå fram til nettselskapet dersom Vokks Nett AS er inkludert i adresselisten og vi ber derfor at Etna Nett AS inkluderes.

Vi oppfordrer nettselskapene til å uttale seg om verneforslaget kommer i konflikt med eksisterende eller fremtidige prosjekter. NVE har ikke detaljert kjennskap til planer knyttet til distribusjonsnett. Det er spesielt viktig at områdekonsesjonærene og netteierne uttaler seg om aktuelle planer. Så langt vi kjenner til er det nettanlegg i eller nært områdene Leine og Mælumsberget, Kjøremslia, Årneslia, Korpekløvet, Høkleberget, Eriksrud (utv.) og Breie (utv.). NVE ber om at standardbestemmelsene for nettanlegg inkluderes i verneforskriftene slik at drift og vedlikehold, oppgradering og utvidelse kan opprettholdes. Vi ber om at nettselskapene uttaler seg dersom standardbestemmelsene ikke dekker deres behov. NVE ber nettselskapene til å uttale seg selv i tilfeller uten konflikt. I områdene Kjøremslia og Årneslia ligger nettanlegg nært, men utenfor verneområdet. Vi ber Vevig AS om å vurdere om oppgradering og fornyelse av nettet påvirker verneområdet og om de trenger følgende standardbestemmelser som gir tillatelse for oppgradering og fornyelse:

§ 4 Generelle unntak fra vernebestemmelsene: - «Oppgradering eller fornyelse av eksisterende kraftledning for heving av spenningsnivået og økning av linetverrsnittet når tiltaket ikke skader verneverdiene angitt i verneformålet nevneverdig.»

§ 7 Spesifiserte dispensasjonsbestemmelser: - «Oppgradering og fornyelse av kraftledninger som ikke faller inn under § 4.»

Kartutsnitt som viser lavspentlinje vedlagt.

Vennlig hilsen
Eivind Hauglid
Fagansvarlig nett
+47 992 87 121



Følg oss på SoMe:



Viktig informasjon:

Grunnet myndighetspålagte forskriftsendringer skifter nettselskapet Valdres Energi Nett AS navn til Griug AS. Les mer om nettselskapet og navneskiftet på våre hjemmesider: www.griug.no.



STATSFORVALTEREN I INNLANDET
Postboks 987, Norge

2604 LILLEHAMMER

Deres ref:
2021/10419

Vår ref:
2021/5055-16
Bjørn-Arild Sveen
Irene Skauen Sandodden, kulturarv
Egil V. Brodshaug, kulturarv
Mildri Een Eide, kulturarv

Dato:
01.12.2021

Høringssvar - Frivillig vern av skog, varsel om oppstart av verneprosess for 14 området i Innlandet, oktober 2021.

Bakgrunn

Vi viser til brev mottatt 29.10.2021 med høringsfrist 01.12.2021. Saken omhandler oppstart av verneprosesser for frivillig vern av skog i Innlandet fylke.

Det vil bli startet en verneplanprosess for 14 områder som er tilbudt for vern.

- Horta og Kroksætra i Stor-Elvdal kommune, ca. 3760 dekar stort.
- Leine og Mælumsberget i Ringsaker kommune, ca. 377 dekar stort.
- Kjøremslia i Nord-Fron kommune, ca. 1167 dekar stort.
- Årneslia i Ringebu kommune, ca. 903 dekar stort.
- Raunberget i Vestre Slidre kommune, ca. 254 dekar stort.
- Korpekløvet i Sør-Aurdal kommune, ca. 342 dekar stort.
- Høkleberget i Gran kommune, ca. 1074 dekar stort.
- Lushaugen i Gran og Hurdal kommuner (ligger delvis i Viken fylke), ca. 1860 dekar stort.
- Baggerudberga i Nordre Land kommune, ca. 783 dekar stort.
- Snøåsen i Nordre Land kommune, ca. 950 dekar stort.
- Utvidelse av Kvannskardkletten naturreservat i Stor-Elvdal kommune, ca. 300 dekar nytt areal.
- Utvidelse av Gålaskarven naturreservat i Stor-Elvdal kommune, ca. 1600 dekar nytt areal.
- Utvidelse av Eriksrud naturreservat i Gjøvik kommune, ca. 74 dekar nytt areal.
- Utvidelse av Breie naturreservat i Etnedal kommune, ca. 300 dekar nytt areal.

Klima- og miljømessige forhold

Fylkeskommunen stiller seg positiv til naturreservat som verneform, med de avgrensninger som er gitt. Dette for å sikre arealer til bevaring av biologisk mangfold, men samtidig ikke

være til hinder for utøvelse av tradisjonell jakt, fiske og friluftsliv. Viktige vilkår for utøvelse av jakt er mulighet til uttransport av felt storvilt med lett beltegående kjøretøy og oppsetting av midlertidige jakttårn.

Kulturvern faglige forhold

Vern av større skog arealer er i utgangspunktet positivt for kulturminneforvaltningen. For de automatisk fredete kulturminnene vil fredningen etter kulturminneloven fortsatt gjelde, mens naturreservatet vil sikre at natur- og kulturmiljøet kulturminnene ligger i også blir vernet. Generelt sett bør kulturminner synliggjøres i kartmateriell m.m. som blir utarbeidet. For enkelte kulturminner, kulturmiljøer og kulturlandskap kreves det aktiv skjøtsel for å ivareta verneverdiene. Det er viktig at det i slike tilfeller åpnes for skjøtels- og tilretteleggingstiltak i bestemmelser gitt i medhold av naturmangfoldloven § 37, og videre at hensyn til kulturminner nevnes i ferdselsbestemmelser. Det vises for øvrig til Miljødirektoratets og Riksantikvarens veileder M-420 I 2015 generelt og pkt. 6.3 spesielt.

Innenfor Høklebergert naturreservat ligger et nasjonalt verneverdig kulturmiljø, med Hornskeiva (som er en del av kongevegen til Bergen) og Gammelklevia, som er et enda eldre vegfar. Vern av skog, vil være positivt for vernet av disse vegene. Kulturminnene bør merkes i kartene. Vi forutsetter at det fortsatt vil være tillatt å holde vegene og tilhørende murer fri for vegetasjon og at dette innarbeides i skjøtels- eller forvaltningsplaner.

Lushaugen naturreservat vil berøre et kulturhistorisk landskap av nasjonal interesse i Skrukkelia, knyttet til ivaretagelse av skogfinsk kultur. Ettersom dette landskapet ligger i Viken, overlater vi det til Viken fylkeskommune å vurdere konsekvensene. Området har potensial for andre automatisk fredete kulturminner. Vi kan ikke se at det er noen konflikt mellom vernet av disse og skogen.

Det er ingen kjente kulturminner av regional eller nasjonal verdi innenfor forslag til vern av skog innenfor Raunberget i Vestre Slidre, Steinøya i Stor-Elvdal, Kjøremslia i Nord-Fron kommune eller Breie i Etnedal.

Med vennlig hilsen

Torill Nygård
Enhetsleder
Kultur - bygg og landskap

Arne Magnus Hekne
Seksjonssjef
Klima, miljø og naturmangfold

Bjørn-Arild Sveen
Rådgiver

Dette dokumentet er elektronisk godkjent og sendes uten signatur.

Statsforvalteren i Innlandet
Postboks 987
2604 LILLEHAMMER

Vår dato: 24.11.2021
Vår referanse: 21/67899 - 2
Deres dato: 29.10.2021
Deres referanse: 2021/10419

Innspill til melding om oppstart av frivillig vern av skog for 14 områder i 11 kommuner i Innlandet

Vi viser til deres brev av 29.10.2021 med melding om oppstart av verneplanprosess for 14 naturreservat i 11 kommuner i Innlandet.

Som høringsinstans for forslag til opprettelse av nye naturreservat, ønsker vi å gi noen generelle innspill til verneprosessen.

Grundige områdebeskrivelser

Av høringsdokumentene må det tydelig framkomme om og i tilfelle hvordan det aktuelle området nyttes i landbrukssammenheng. Dersom det er landbrukshensyn i området som ikke ivaretas i utkast til forskrift, ber vi om at det begrunnes i høringsdokumentene.

Typiske landbruksinteresser kan være (listen er ikke uttømmende):

- Skogsbilvei som er nødvendig for skogbruk på bakenforliggende arealer
- Traktorvei i forbindelse med jordbruk
- Støl/seterområde
- Beite
- Reindrift

Utforming av verneforskrift

Dersom det går veier/ferdselsårer gjennom verneområdet, må Statsforvalteren vurdere om det kan gis bestemmelser om merking, rydding og vedlikehold av disse. Det bør legges til rette for drift og vedlikehold av eventuelle støl-/seterområder og åpnes for andre tekniske tiltak som bidrar til en landbruksmessig utnyttelse av området. Dersom slike tiltak ikke er ønskelig innenfor verneområdet, må det gis en faglig begrunnelse for dette i høringsdokumentene.

Beitebruk vil være aktuelt i mange områder som foreslås vernet som naturreservat. Det bør derfor vurderes om forskriften kan åpne for dette. Hvis ikke, må det redegjøres for hvorfor i høringsdokumentene. Dersom det åpnes for beiting i området bør det også

utarbeides bestemmelser for utsetting av saltsteiner og oppføring/vedlikehold av gjerder og sanketrøer.

For alle tiltakene over må det vurderes om det kan gis bestemmelser om motorferdsel i forbindelse med tiltakene. Det bør gis generelt unntak fra ferdselsbestemmelsene i forbindelse med uttransportering av syke og skadde bufe.

Vi forutsetter at Statsforvalterens landbruks- og reindrifsfaglig kompetanse involveres i utforming av forskrift og verneplan. Det vil også være nyttig å involvere den lokale landbruksforvaltningen i arbeidet.

Med hilsen
for Landbruksdirektoratet

Fredrik Vaadal
rådgiver

Mottakere:
Statsforvalteren i Innlandet

Statsforvalteren i Innlandet
Postboks 987
2604 LILLEHAMMER

Deres ref.: aa970691-a2f3-4c83-
bfa4-82e5e34316a6

Vår ref.: 19/1371-8/HAA

Dokka, 03.11.2021

Frivillig vern av skog - tilbakemelding på varsel om oppstart av verneprosess for 14 området i Innlandet - oktober 2021

Nordre Land kommune har de siste årene hatt stor økning i arealer som får et statlig vern. Dersom arealene som er i prosess nå vernes er vi godt over landsmålet på 10% skogvern. Landsgjennomsnittet er 5%.

Det tas forbehold om at tallene er usikre da det er vanskelig å holde oversikt over verneprosesser som igangsettes. Dette skyldes delvis at kartbasen over vernet areal i prosess ikke er oppdatert. Andre årsaker er at kommunen ikke varsles før et stykke ut i prosessen og at vi derfor blir kjent med at verneprosesser igangsettes gjennom andre kanaler (grunneiere, andre typer søknader, spørsmål om vegadkomst osv).

Skogbruk er et viktig næringsgrunnlag i kommunen. Aktiviteten har direkte ringvirkninger for sysselsetting i andre næringer lokalt, da vi har flere ledd i verdikjeden skog-tre innad i kommunen. Skogbruket forsyner flere videreforedlingsledd med trevirke i kort geografisk avstand. Kulturlandskapet som preger bygdene i kommunen er et resultat av kombinasjonsdrift jordbruk-skogbruk. Det er arealressursene som kjennetegner landbrukseiendommene. Skogvern betyr at skogbruksinntektene på arealet utgår, og også andre eventuelle ressurser som krever fysiske inngrep. Det samlede ressursgrunnlaget har betydning for bosetting på landbrukseiendommene, verdiskaping knyttet til landbruket og dermed også matproduksjonen.

Næringsstrukturen på landbrukseiendommene i kommunen er slik at det er mange mellomstore kombinasjonsbruk. Derfor er skogbruket for mange en viktig delinntekt, og det minsker risikoen å ha flere bein å stå på. For eksempel vil skogbruksinntektene for mange være en viktig finansieringskilde for investeringer i jordbruk og husdyrhold.

Når skogressursen, eller større deler av den, utgår fra eiendommen gjør det eiendommen mindre bærekraftig mht inntjeningsmuligheter. Det gjør også eiendommen mindre attraktiv framover når det gjelder salg/overdragelse til neste generasjon. Resultatet vil være at en større del av gårdsbrukene ikke lenger har et ressursgrunnlag som gjør dem egnet til å bo og drive.

Når prosent vernet areal er så høyt i Nordre Land må det derfor være svært høye biologisk kvalitet før ytterligere vern vurderes. Det må også gjøres ekstra vurderinger knyttet til arealets verdi til

skogproduksjon og som potensielt tilleggsskog til andre landbrukseiendommer.

Vern har også konsekvenser for tilstøtende skogarealer. Dette skjer i form av at tilgjengeligheten vanskeligjgjøres for eksempel ved at adkomstvegen vernes, ressursgrunnlaget for drift og vedlikehold av infrastrukturen reduseres. Dette vil gjøre det dyrere for naboer å drifte sine skogeiendommer.

Vi ser at vern i det omfanget Nordre Land nå har gjør at verneprosessene er prisdannende for omsetning av skog. Dette gjør at markedet og mulighetene for landbrukseiendommene i kommunen til å investere i tilleggsarealer er betydelig svekket.

Vårt ønske er derfor at det må gjøres en bredere og mer helhetlig samfunnsmessig vurdering av arealer som vurderes vernet. Vi savner klart en konsekvensvurdering ved planlegging av nye verneområder. Dette er utredninger som må gjøres i forkant og senest parallelt med undersøkelse av de biologiske kvalitetene.

Med en helhetlig samfunnsmessig vurdering menes blant annet at det i tillegg til biologiske kriterier må vurderes:

- Hensynet til vern av landbrukets arealressurser.
- Arrondering og driftsmessige hensyn.
- Hvordan vernet påvirker ressursgrunnlaget på eiendommene – verdi som landbrukseiendom
- Arealets potensiale som tilleggsareal for landbrukseiendommer i aktiv drift.
- Arealenes skogbruksmessige betydning – som produksjonsevne, terreng, eksisterende infrastruktur osv
- Arealenes potensiale i klimasammenheng
- Hensynet til lokalt næringsliv (lokale ringvirkninger av mindre skogbruksaktivitet
- For bratte arealer må det gjøres en utredning av konsekvensene for stabilitet ved å la skogen stå urørt (ras og skredfare).
- M.m

Med vennlig hilsen

Halvor Askvig
plansjef

Dokumentet er elektronisk godkjent og har derfor ingen signatur

Til: Statsforvalteren i Innlandet

Deres ref: 2021/10419

Oslo, den 1 desember 2021

Oppstart av verneprosess for 14 områder i Innlandet

Norsk Bergindustri er en bransjeforening for bedrifter som leter etter, utvinner, forvalter eller foredler mineralske ressurser i Norge, eller bedrifter som på annet vis har særlig tilknytning til bergindustrien.


Det vises til forslag om oppstart av verneprosess for 14 områder i Innlandet.

Norsk Bergindustri understreker med dette viktigheten av at man undersøker områdets eventuelle geologiske forekomster før endelig vedtak fattes. Ressurser i berggrunnen kan ligge til grunn for lokal næringsutvikling og tilgang til mineralske råstoffer vi alle er storforbrukere av. Vernevedtak kan føre til at man beslaglegger ressurser som kan være lokalt, regionalt, nasjonalt eller globalt viktige, uten at disse er kartlagt før vedtaket fattes. Vi viser her til Naturmangfoldlovens §41, 1 ledd "Som ledd i saksbehandlingen skal det også innhentes kunnskap om andre mulige verdier i området." Vi kan ikke se at dette er dokumentert.

Vi anmoder Statsforvalteren i Innlandet til også å ta høyde for forekomster som ikke er omfattet av drift i dag, men som kan være aktuelle for uttak i framtiden.

Her henviser vi også til Norges Geologiske Undersøkelse og Direktoratet for mineralforvaltning som har gode kartløsninger der forekomster og eventuelle uttak er synlige.

Med vennlig hilsen,



Anita Helene Hall, Generalsekretær



Til Statsforvalteren i Innlandet

Ullevål Stadion, 01. desember. 2021

Anmodning om at orientering tillates

Norsk Orientering vil gjerne gjøre Statsforvalteren oppmerksom på Norsk Friluftsliv sitt brev til Miljødirektoratet «FORSKRIFTSMAL FOR NATURRESERVATER – FORSLAG TIL ENDRINGER», vedlagt.

I tråd med brevets forslag til endringer i forskriftsmalen punkt 1 og 2, ber vi om at orientering tillates i verneområdene.

Med vennlig hilsen

Øystein Hildeskor (s)
Generalsekretær
Norges Orienteringsforbund

Kopi Norsk Friluftsliv

Til: Miljødirektoratet

Oslo, 22. april 2020

Kopi: Klima- og miljødepartementet

FORSKRIFTSMAL FOR NATURRESERVATER – FORSLAG TIL ENDRINGER

Norsk Friluftsliv opplever gjennom våre medlemsorganisasjoner at nye verneområder i en del tilfeller setter ubegrunnede begrensninger på deres tradisjonelle aktiviteter. Grunnen er, slik vi oppfatter det, ukritisk bruk av standard forskriftsmal for nye naturreservater. Denne malen tar ikke hensyn til brukerinteressene på en tilfredsstillende måte, da det etter vår oppfatning ikke gjøres reelle konkrete vurderinger av aktuelle aktiviteter og naturmiljøets tåleevne i det enkelte området.

Denne problemstillingen har vært tatt opp med direktoratet av Norsk Friluftsliv og noen av våre medlemsorganisasjoner over lengre tid, uten at vi har registrert vesentlige endringer på dette feltet. Vi har derfor sammen med våre medlemsorganisasjoner gått gjennom forskriftmalen og kommer her med noen forslag til konkrete endringer. Disse endringene mener vi ivaretar både hensynet til verneverdiene og brukerinteressene på en tilfredsstillende måte, og i samsvar med kunnskapsgrunnlaget på feltet, se nærmere om forslagene nedfor, vedlagt forskriftsmal og eget avsnitt om kunnskapsgrunnlaget nedenfor. Disse endringene mener vi også legger grunnlaget for å nå målet om en kunnskapsbasert forvaltning.

Norsk Friluftsliv og våre medlemsorganisasjoner er positive til vern og mener at vern er nødvendig for å sikre natur- og friluftslivsverdier i et langsiktig perspektiv. Vi er også enig i at det enkelte ganger er behov for ferdselsrestriksjoner av hensyn til sårbare arter og/eller naturtyper, men vi er imot unødvendige og ikke begrunnede restriksjoner som innskrenker allemannsretten og utøvelse av jakt, fiske og annet friluftsliv.

I en tid der alt tyder på at vi trenger mer natur og mer vern av natur, er det viktig å ha friluftslivsorganisasjonene med på laget, og ikke lage en ubegrunnet og unødvendig konflikt mellom bruk og vern. Norsk Friluftsliv og våre medlemsorganisasjoner er opptatt av å ta vare på naturen og sporløs ferdsel i alt vi gjør.

Organisasjonens erfaringer

De fleste lag og foreninger er små og drives på dugnad på fritiden og har ofte mer enn nok med å drive med sine primære oppgaver, som er å skape aktivitet for sine medlemmer og befolkningen ellers. Det er derfor utfordrende for disse små lag og foreningen å følge med og ivareta sine interesser i den formelle verneplanprosessen. Resultatet har derfor, ved flere anledninger, vært at myndighetene ikke har vært klar over de aktuelle brukerinteressene, og dermed heller ikke tatt hensyn til disse. Dette har blant annet gått ut over små orienteringsklubber og deres aktiviteter som turorientering og mindre orienteringsløp.

Våre medlemsorganisasjoners erfaringer kan oppsummeres slik:

- Organisasjonenes bruk av naturen blir ikke automatisk fanget opp når nye verneområder utredes og kartlegges. Organisasjoner må selv ta initiativ til å fremme sin naturbruk i forbindelse med forvaltningens arbeid med verneforskrift.
- Vedtak om restriksjoner på aktivitet/bruk i verneområder mangler ofte en faglig begrunnelse. Det gjennomføres sjeldent forundersøkelser av ulike aktiviteters slitasje og påvirkning på naturgrunlaget.
- Stor variasjon i kunnskap og holdninger til natur- og friluftslivsorganisasjoners aktiviteter ift. naturbruk, slitasje og påvirkning på dyrelivet, skaper ulike praktiseringer av verneforskrifter hos forvaltningsmyndigheten.
 - Behov for klargjøring av forbudet mot bruk av naturreservat til «større arrangement» jf. §3-d. Hva menes med «større arrangement»?
- Dagens håndhevelse av verneforskrifter innebærer et generelt tungt byråkrati som er krevende å følge opp for lokalforeninger og klubber som baserer seg på frivillig arbeid og dugnad.
 - Krevende å lage gode søknader og senere følge dette opp.
 - Lange behandlingstider av søknader om dispensasjon til f.eks. arrangementer medfører usikkerhet og manglende avklaring ift. planlegging av arrangementer fram i tid.

Forslag til endringer i forskriftsmalen

Norsk Friluftsliv har sammen med våre medlemsorganisasjoner gått gjennom forskriftsmalen og kommer her med forslag til endringer. Forslagene til endringer er lagt inn med rød skrift i kursiv, i vedlagt forskriftsmal.

Vi mener forskning og offentlige uttalelser angående større arrangementers påvirkning, eller rettere sagt manglende påvirkning, støtter opp under våre forslag til løsninger. Det gis en kort oppsummering av kunnskapsgrunnlaget nedenfor

Vi har følgende forslag til endringer av forskriftsmalen, se også vedlegg der endringene er lagt inn med rød skrift i kursiv):

1. Det er viktig at brukerinteressene blir kartlagt på en aktiv og tilfredsstillende måte og at det tas hensyn til dette i utforming av verneforskriften, jf. naturmangfoldlovens § 41 som sier at saksbehandlingen skal legge til rette for mest mulig klarhet om verneformål og verneverdier, lokal bruk og kunnskap om verneverdier, avgrensing av området og følger av vernet. *Vi har derfor lagt inn hensynet til brukerinteressene i innledningen og merknadene til § 1.*
2. I § 3 d) har vi tatt inn at det er større arrangementer «som kan forringe verneverdiene» som er forbudt. For å gjøre det enkelt og forutsigbart, både for forvaltningen og for arrangører, slik at mindre arrangementer kan foregå uten et omfattende byråkrati, er det et stort behov for å klargjøre hva som ligger i begrepet «større arrangementer». *I merknaden til § 3 har vi derfor lagt inn at med «større arrangement» menes normalt arrangementer over 200 deltakere. Vi har også lagt inn forutsetningen om fellesturer og fellestreninger normalt ikke regnes som større arrangementer. Det samme gjelder utsetting av turposter og liknede, men for å hindre uheldig plassering av poster, turpostkasser etc., mener vi plassering derfor bare bør avklares med forvaltningsmyndigheten uten at det må søkes om.* Fordi det er svært få poster som har over 200 besøkende, og gjennomsnittlig antall besøkende ligger langt under dette, bør dette kunne avklares på enkelt og ubyråkratisk måte.
3. Stier og løyper er friluftslivets viktigste infrastruktur, og vi mener det i utgangspunktet må være tiltatt å vedlikeholde dette også i verneområder. *I § 4 har vi derfor lagt inn som generelt unntak at vedlikehold av eksisterende stier og løyper, herunder merker, skilter, kloppe og bruer, i*

benhold til tilstand på vernetidspunktet er tillatt. I tillegg I merknaden til § 4 har vi samtidig lagt inn at det må gjøres en konkret vurdering om det er behov for unntak av hensyn til verneverdiene.

4. For å gjør det enkelt og forutsigbart, både for forvaltningen og for arrangører, mener vi at årlige arrangementer over 200 deltakere bør være tillatt, forutsatt at det er inngått en avtale om dette mellom forvaltningsmyndigheten og arrangør. En slik formalisert avtale vil sikre kontakten og samarbeidet mellom forvaltningsmyndigheten og arrangør. I § 4 har vi derfor lagt inn som et generelt unntak at større årlige arrangementer, som har naturen som naturlig arena, er tillatt, forutsatt at det er inngått avtale om dette med forvaltningsmyndigheten. I merknaden til § 4 har vi lagt inn at det må settes konkrete vilkår på bakgrunn av en faglig avveining mellom verneverdiene og brukerinteressene. Vi legger ved et godt eksempel på slike avtaler som er inngått mellom forvaltningsmyndigheten og arrangør av årlige arrangementer, samt en verneforskrift som vi mener har løst dette på en god måte.

5. For enkeltstående større arrangementer mener vi det er naturlig at det må søkes om dispensasjon, og at dette kan gis etter en konkret faglig vurdering. Vi har derfor lagt inn en kommentar om dette i merknad til § 7.

Kunnskapsgrunnlaget

Det er et mål om kunnskapsbasert forvaltning av norsk natur, noe som også må gjelde forvaltningen av verneområder i forhold til aktivitet. Nedenfor gis en kort kunnskapsstatus om orienteringssporten påvirkning på naturmiljøet. Denne kunnskapen vil også ha overføringsverdi til andre større og mindre arrangementer i regi av friluftslivsorganisasjonene. Vi ser at kunnskapsgrunnlaget er noe begrenset, og vi skulle gjerne sett at det hadde vært gjort mere på dette feltet. Det som likevel finnes viser at påvirkningen av større arrangementer på naturmiljøet er begrenset.

Night Hawk 2014 i Skjennungsåsen friluftsområde, Oslo

Gjennomført av SNO (Statens naturoppsyn), på oppdrag av Fylkesmannen i Oslo og Akershus. Arrangement: Natt og dag-stafett med 438 deltakere. 415 var innom en av postene. Evaluering sammendrag (SNO/P M Eid): «Sporene i terrenget etter dette orienteringsløpet ser ut til å være små og reversible»

NM i ultralangdistanseorientering 2014 i Svarteliåsmyra naturreservat, Førde

Gjennomført av Fylkesmannen i Sogn og Fjordane. Arrangement: 133 deltakere.

Ultralang betyr opptil 2 km mellom postene, ofte ulike veivalg. Evaluering sammendrag (FMSF/J. E. Anonby): «Grovt sett var det ikkje alvorlege skade-verknader» «mange myrar er inne i en opptørkingsprosess» «det er et ope spørsmål om trakk kan bidra til dette» «trengs vesentlig meir forskning på norske myrar og prosessane som skjer der».

Kommentar: For begge disse arrangementene har Norges Orienteringsforbund og deres arrangører bedt om mer utfyllende rapporter, men dette har ikke vært prioritert fra det offentlige. Dette tolkes som at det offentlige ikke ser orientering som en ulempe for verneverdiene.

Jukolakavlen 1995 i Sibbo, Finland

Gjennomført av innleide økologer Tero Myllyvirta og Mikael Henriksson på oppdrag fra Sibbo kommun, Kaukmetsäläiset r.f. Skogsindustrin r.f. , Miljöministeriet samt

Undervisningsministeriet. (Grunneiere og berørte departement, red.anm.) Arrangement: ca 8000 deltakere, stafett hvor de beste lagene fullfører på natten. Evaluering sammendrag: Jukola-95 som ordnades i juni månad förorsakade en kraftigt men mycket begränsat slitage på växtligheten och markskiktet. På ca 0,5 % av området sågs spår av slitage på växt och markskiktet. I september 1995 var slitage området endast 0,3 % av den totala orienteringsarealen. Våren 1996 sågs spår på 0,15 % och till hösten på ca 0,1% av området. Under 1997-1999 sjönk nivån i medeltal något men på vissa områden steg slitage nivån något vilket torde bero på rekreatjonsanvändningens ökning. Kommentar: Undersökelsen varte i 4 år, ved avlutningen i 1999 hadde slitasjen økt de steder hvor befolkningen hadde tatt i bruk nye stier, ikke ellers.

O-ringen 1997 i Västerbotten, Sverige

Gjennomført av Umeå universitet, inst. för ekologisk botanik. Arrangement: ca. 20.000 deltakere (verdens største orienteringsarrangement). Evaluering sammendrag (Umeå universitet/ B-G Jonsson et al): Den viktigaste slutsatsen från denna studie är att de 102 tävlande som passerade det studerade området med lågor nästan inte påverkade dem alls. Den påverkan som skedde på lågorna måste från naturvårdssynpunkt betraktas som försumbar. Ingen rödlistad eller mer vanlig mossa eller svamp som fanns innan tävlingen hade försvunnit från de studerade lågorna. Kommentar: Undersökelsen omfattet kun

«Tramp av Orienterare på granlågør i en nyckelbiotop» hvor miljøstyrelsen hadde tillatt forskning. Normalt vil læger/nøkkelbiotoper sperres for løpere.

Andre aktuelle problemstillinger

I tillegg til å tilpasse malen for verneforskriften til arrangementer og aktiviteter i regi av friluftslivsorganisasjonene, har våre medlemsorganisasjoner tatt opp følgende problemstillinger:

- Behov for gjennomgang av eldre verneforskrifter og mulige justeringer av restriksjoner i forhold til ny og oppdatert kunnskap om aktivitetens omfang i tid og rom, samt naturpåvirkning.
- Utfordringer med godkjenning og gjennomføring av redningsøvelser i verneområder.

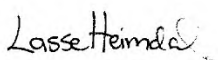
Oppfølging og videre prosess

Det er et nasjonalt mål at friluftslivets posisjon skal ivaretas og videreutvikles gjennom ivaretagelse av allemannsretten, bevaring og tilrettelegging av viktige friluftslivsområder, og stimulering til økt friluftslivsaktivitet for alle, jf. Friluftslivsmeldingen og Handlingsplan for friluftsliv. Det er derfor viktig at det ikke legges unødvendige og ikke-begrunnede restriksjoner på allemannsretten og de aktivitetene som kan gjennomføres i henhold til denne retten.

Norsk Friluftsliv forventer nå, etter gjentatte forsøk over flere år, at Miljødirektoratet tar tak i de problemstillingene og de forslagene vi kommer med på en rask og konstruktiv måte. Norsk Friluftsliv vil sammen med våre medlemsorganisasjoner gjerne bidra i den videre prosessen.

Vi ser fram til en rask respons på denne henvendelsen og de forslagene vi kommer med, og ber samtidig om et møte der vi kan utdype våre synspunkter og forslag!

Med vennlig hilsen
Norsk Friluftsliv



Lasse Heimdal
Generalsekretær



Hans Erik Lerkelund
fagsjef naturforvaltning

Vedlegg:

- Forskiftsmal med våre forslag til endringer, datert 22.4.2020
- Avtale, datert 28.10.2014, mellom FM i Sør-Trøndelag og NTNU, med forlengelse av avtalen, datert 28.5.2019.
- Forskrift for Århanemyra naturreservat

Forskriftsmal for naturreservat opprettet med hjemmel i naturmangfoldloven § 37

Forskriftsmalen skal brukes for alle naturreservater som opprettes med hjemmel i naturmangfoldloven § 37. Lokale tilpasninger kan gjøres ut fra en vurdering av verneverdiene *og brukerinteressene* i det enkelte område, men standardformuleringer skal brukes det er det ikke er spesielle forhold som krever andre formuleringer. Merknadene til de enkelte bestemmelsene gir nærmere føringer.

Forskriftsmalen er oppdatert pr. juni 2018

Forskrift om vern av ... naturreservat, ... kommune, ... fylke

Fastsatt ved kongelig resolusjon med hjemmel i lov 19. juni 2009 nr.100 om forvaltning av naturens mangfold (naturmangfoldloven) § 34, jf. § 37 og § 62. Fremmet av Klima- og miljødepartementet.

§ 1. (formål)

Formålet med naturreservatet er å bevare et område som inneholder truet, sjelden eller sårbar natur ... / representerer en bestemt type natur ... / har særskilt betydning for biologisk mangfold i form av ... / utgjør en spesiell geologisk forekomst eller har særskilt naturvitenskapelig verdi i form av ...

Beskrivelse av området ...

[Formålet omfatter også bevaring av det samiske naturgrunnlaget]

Merknad til § 1:

Formålet med vernet skal beskrives konkret for det enkelte verneområde, og skal knyttes opp mot vilkårene i naturmangfoldloven § 37, som angir hvilke områder som kan vernes som naturreservat.

Det er tilstrekkelig at ett av alternativene i § 37 er oppfylt. Som naturreservat kan også vernes et område som er egnet ved fri utvikling eller aktive gjenopprettningstiltak å få slike verneverdier som nevnt. Verneforskriften kan også inneholde bestemmelser for vern av kulturminner som ligger i reservatet, men dette er ikke en del av verneformålet. Friluftsliv skal heller ikke være en del av verneformålet i naturreservater, selv om området skal kunne brukes til friluftsliv. *Selv om friluftsliv og idrett ikke er en del av verneformålet er det viktig at friluftslivs- og idrettsinteressene blir kartlagt på en aktiv og tilfredsstillende måte i verneprosessen, slik at verneforskriften blir tilpasset disse interessene så langt det lar seg gjøre av hensyn til verneverdiene, jf. naturmangfoldlovens § 41 som sier at saksbehandlingen skal legge til rette for mest mulig klarhet om verneformål og verneverdier, lokal bruk og kunnskap om verneverdier, avgrensning av området og følger av vernet.*

Formålsbestemmelsen kan også inneholde en målsetting med vernet, for eksempel å opprettholde området urørt, eller at området skal være et referanseområde.

I verneområder hvor det drives samisk reindrift, skal det gå frem av formålsbestemmelsen at formålet også omfatter bevaring av det samiske naturgrunnlaget.

§ 2. (geografisk avgrensning)

Naturreservatet berører følgende gnr/bnr: ... kommune: ...

Naturreservatet dekker et totalareal på ... dekar. Grensene for naturreservatet går fram av kart datert Klima- og miljødepartementet De nøyaktige grensene for naturreservatet skal avmerkes i marka. Knekkpunktene skal koordinatfestes.

Verneforskriften med kart oppbevares i ... kommune, hos Fylkesmannen i..., i Miljødirektoratet og i Klima- og miljødepartementet.

Merknad til § 2:

Det er kun eiendommer som ligger innenfor verneområdets grenser som skal listes opp i forskriften. Eiendommer som ligger utenfor verneområdet, men som grenser inn til verneområdet eller har rettigheter innenfor verneområdet skal ikke tas med i opplistingen.

§ 3. (vernebestemmelser)

I naturreservatet må ingen foreta noe som forringer verneverdiene angitt i verneformålet. I naturreservatet gjelder følgende vernebestemmelser:

- a) Vegetasjonen, herunder døde busker og trær, er vernet mot skade og ødeleggelse. Det er forbudt å fjerne planter og sopp inkludert lav eller deler av disse fra naturreservatet. Planting eller såing av trær og annen vegetasjon er forbudt.
- b) Dyrelivet, herunder reirplasser og hiområder, er vernet mot skade, ødeleggelse og unødig forstyrrelse. Utsetting av dyr er forbudt.
- c) Det må ikke iverksettes tiltak som kan endre naturmiljøet, som f.eks. oppføring av bygninger, anlegg, gjerder, andre varige eller midlertidige innretninger, parkering av campingvogner, brakker e.l., framføring av luftledninger, jordkabler, kloakkledninger, bygging av veier, drenering eller annen form for tørlegging, uttak, oppfylling og lagring av masse, utføring av kloakk eller andre konsentrerte forurensningstilførsler, forsøpling, henleggelse av avfall, gjødsling, kalking eller bruk av kjemiske bekjempingsmidler. Opplistingen av tiltak er ikke uttømmende.
- d) Bruk av naturreservatet til større arrangementer *som kan forringe verneverdiene* er forbudt.
- e) Bålbrenning er forbudt.

Merknad til § 3:

Bestemmelsen angir hvilke aktiviteter og tiltak som er forbudt. Opplistingen skal være så konkret som mulig og tilpasses det enkelte verneområde. Dette innebærer for eksempel at forbud mot opplag av båter bør tas inn i områder med ferskvann, men tas ut i områder hvor dette ikke er aktuelt.

Etter en konkret vurdering kan det være aktuelt å sette forbud også mot andre aktiviteter som kan ha en negativ innvirkning på verneformålet, for eksempel bruk av modellfly/droner eller vannsportaktiviteter. Avhengig av områdets karakter kan det være behov for en nærmere presisering av noen av forbudene som er nevnt, for eksempel forbudet mot forstyrrelse av dyrelivet. Dersom det skal åpnes for bålrensning, enten på etablerte bålplasser eller med tørrkvist eller medbrakt ved må bålrensingsforbudet tas ut av § 3, evt. omskrives til "Bålrensning er forbudt, med unntak for etablerte bålplasser ..."

Forbud mot større arrangementer er tatt inn som standard. *Med større arrangementer menes normalt arrangementer med over 200 deltakere. Fellesturer og fellestreninger regnes normalt ikke som større arrangementer. Det gjør heller ikke utsetting av turposter og liknede, men for å hindre uheldig plassering av poster, turpostkasser etc., bør plassering avklares med forvaltningsmyndigheten.*

Forskriftsmalen har en særskilt dispensasjonsbestemmelse som åpner for å gi tillatelse til aktiviteter nevnt i denne bestemmelsen.

Ut fra verneformålet for det enkelte området kan det vurderes konkrete unntak eller tilpasninger til disse bestemmelsene.

§ 4. (generelle unntak fra vernebestemmelsene)

Vernebestemmelsene i § 3 annet ledd er ikke til hinder for:

- a) Sanking av bær og matsopp.
- b) Jakt, fangst og fiske i samsvar med gjeldende lovverk.
- c) Felling av store rovdyr i samsvar med gjeldende lovverk.
- d) Beiting.
- e) Utsetting av saltsteiner.
- f) Vedlikehold av eksisterende bygninger, veier og andre anlegg og innretninger i henhold til tilstand på vernetidspunktet.
- g) Vedlikehold av eksisterende stier og løyper, herunder merker, skilter, klopper og bruer, i henhold til tilstand på vernetidspunktet, samt fjerning av vindfall over disse stiene og løypene.*
- h) Større årlige arrangementer som har naturen som naturlig arena, forutsatt at det er inngått avtale om dette med forvaltningsmyndigheten.*
- i) [Drift og vedlikehold, samt nødvendig istandsetting ved akutt utfall på eksisterende energi- og kraftanlegg.
- j) Oppgradering eller fornyelse av kraftledninger for heving av spenningsnivå og økning av linjetverrsnittet, nå tiltaket ikke skader verneverdiene angitt i verneformålet nevneverdig.]

a) Motorisert ferdsel til lands og til vanns er forbudt, herunder landing og start med luftfartøy.

b) Utenom eksisterende veier/stier er bruk av sykkel, hest og ridning forbudt.

Merknad til § 4:

Bestemmelsen angir generelle unntak fra vernebestemmelsene, dvs. aktiviteter som kan skje uten søknad eller tillatelse fra forvaltningsmyndigheten.

Etter en konkret vurdering av forholdene i det enkelte verneområde kan det være aktuelt å fastsette generelle unntak for andre aktiviteter eller fjerne unntak som fremgår av malen. I områder hvor det er eksisterende kraftlinjer skal unntaksbestemmelsene for kraftlinjer tas inn (se også § 6 og § 7 om motorferdsel).

Normalt skal det tas inn unntak for beiting og utsetting av saltsteiner. Eventuell motorferdsel i forbindelse med dette reguleres i § 7.

Unntak for vedlikehold tilpasses anlegg som finnes i naturreservatet. Med vedlikehold menes opprettholdelse av standard på vernetidspunktet. Vedlikehold av veier tas bare med dersom det er veier i reservatet. Med vedlikehold av vei menes tiltak eller arbeid for å holde veien ved like eller opprettholde samme standard som veien hadde på vernetidspunktet. Dersom det er aktuelt med for eksempel oppgradering av standard eller utvidelse må dette tas inn som et søknadspliktig tiltak.

Vedlikehold av eksisterende stier og løyper, herunder merker, skilter, klopper og bruer, i henhold til tilstand på vernetidspunktet tas inn som standard. I tillegg bør det normalt være tillatt å fjerne vindfall over stier og løyper. Det må likevel gjøres en konkret vurdering om det kan være behov for enkelte unntak av hensyn til verneverdiene.

Større årlige arrangementer (over 200 deltakere), som har naturen som naturlig arena, bør være tillatt, forutsatt at det inngås en avtale mellom forvaltningsmyndighetene og arrangør hvor det settes konkrete vilkår på bakgrunn av en faglig avveining mellom verneverdiene og brukerinteressene, samt at kontakten mellom forvaltningsmyndigheten og arrangør formaliseres. Dette sikrer et langsiktig samarbeid mellom forvaltningsmyndigheten og arrangør slik at gjennomføringen tar hensyn til verneverdiene. For gjennomføring av større enkeltstående arrangementer kan det gis tillatelse etter § 7.

Dersom bålbrekking etter en konkret vurdering av naturtype og størrelse på naturreservatet skal være tillatt, må dette tas inn i denne paragrafen. Det kan være aktuelt å tillate bålbrekking kun på angitte plasser og/eller med tørrkvist eller medbrakt ved.

§ 5. (regulering av ferdsel)

All ferdsel skal skje varsomt og ta hensyn til vegetasjon, dyreliv og kulturminner.

I naturreservatet gjelder følgende bestemmelser om ferdsel:

- a) Motorisert ferdsel til lands og til vanns er forbudt, herunder landing og start med luftfartøy.
- b) Utenom eksisterende veier/stier er bruk av sykkel, hest og ridning forbudt.

Merknad til § 5:

Bestemmelsen regulerer all ferdsel, både ferdsel til fots og motorisert ferdsel. Første ledd er en aktsomhetsbestemmelse som sier at all ferdsel skal skje varsomt og ta hensyn til verneverdiene.

Andre ledd inneholder konkrete forbudsbestemmelser som gjelder ferdsel. Forbud mot motorisert ferdsel skal tas inn i alle naturreservater. Forbudet innebærer at all motorferdsel krever tillatelse etter verneforskriften i tillegg til etter motorferdselloven. I noen naturreservater er det nødvendig med ferdselsrestriksjoner også for ferdsel til fots. Ferdselsrestriksjoner i hekketiden er aktuelt i alle områder hvor funksjon som hekkelokalitet inngår som verneverdi. Dersom det skal fastsettes ferdselsforbud skal dette tas inn som eget punkt i denne bestemmelsen.

Sykling og ridning/bruk av hest skal som utgangspunkt være tillatt på veier og stier. Dersom det i verneområdet ikke er veier eller stier, eller det er særskilt naturfaglig begrunnelse som tilsier totalforbud, må dette omtales særskilt i høring og tilrådning. Veier og stier kan avmerkes på vernekartet eller på kart i forvaltningsplan der det er aktuelt.

§ 6. (generelle unntak fra ferdselsbestemmelsene)

Ferdselsbestemmelsene i § 5 er ikke til hinder for gjennomføring av militær operativ virksomhet og tiltak i forbindelse med ambulanse-, politi-, brannvern-, rednings og oppsynsvirksomhet, samt gjennomføring av skjøtsels- og forvaltningsoppgaver som er bestemt av forvaltningsmyndigheten. Unntaket gjelder ikke øvingsvirksomhet.

Ferdselsbestemmelsene i § 5 annet ledd er ikke til hinder for:

- a) Nødvendig motorferdsel i forbindelse med uttransport av syke og skadde bufe. Kjøretøy som benyttes skal være skånsomt mot markoverflaten. Det skal gis melding til ansvarlig oppsyn for verneområdet i forkant av kjøring.
- b) Nødvendig uttransport av felt elg og hjort med lett beltekjøretøy som ikke setter varige spor i terrenget.
- c) [Nødvendig motorferdsel i forbindelse med akutt utfall eller fare for akutt utfall på eksisterende energi- og kraftanlegg. Ved bruk av motorisert transport skal det i etterkant sendes melding til forvaltningsmyndigheten.]
- d) Landing og start med Forsvarets luftfartøy.

Merknad til § 6:

Bestemmelsen angir generelle unntak fra hovedregelen om ferdsel, dvs. ferdsel som kan skje uten søknad eller tillatelse fra forvaltningsmyndigheten. I de fleste områder vil denne bestemmelsen kun regulere motorferdsel, da ferdsel til fots vanligvis er tillatt. I områder med ferdselsforbud må eventuelle unntak fra ferdselsforbudet tas inn her.

Forslag fra Norsk Friluftsliv til endringer i forskriftsmalen, 22.4.2020

Endingene er skrevet med rød skrift i kursiv

Det generelle unntaket for militær virksomhet og rednings- og oppsynstjeneste mv. skal inn som standard i alle områder. Unntaket omfatter ikke øvingsvirksomhet, men dersom det i noen områder er aktuelt å tillate dette, må dette spesifiseres som eget unntak i § 7.

Andre ledd angir konkrete unntaksbestemmelser fra ferdselsbestemmelsene i § 5 annet ledd.

Der det er aktuelt kan det åpnes for motorferdsel for uttransport av felt elg og hjort med lett beltekjøretøy som ikke setter varige spor i terrenget. Som lett beltekjøretøy anses håndholdt beltekjøretøy som for eksempel elgtrekk eller tilsvarende, og ATV med belter. Begrepet lett avgrenses mot beltevogn og andre tyngre kjøretøy.

Det kan gjøres unntak for motorferdsel på eksisterende veier. Som veier regnes kun veier som er opparbeidet for kjøring med bil. Traktorveier er ikke å anse som vei men regnes som utmark etter motorferdselloven, om omfattes derfor av forbudet mot motorferdsel i utmark. Det skal ikke gjøres generelt unntak for motorferdsel på traktorveier, men det kan åpnes for nødvendig motorferdsel på traktorveier i forbindelse med jord- og skogbruk. Det kan åpnes for nødvendig transport til hytter som søknadspliktig tiltak i § 7. Det skal ikke åpnes for persontransport. Det kan gjøres unntak for motorisert ferdsel på vann der motorferdsel er tillatt etter motorferdselloven. Dersom det i noen områder er aktuelt å åpne for generell tillatelse til oppkjøring av skiløyper langs eksisterende trasé må dette tas inn i denne bestemmelsen. I områder med samisk reindrift må det tas inn særskilte bestemmelser om nødvendig motorferdsel i tilknytning til dette. I områder med kraftlinjer skal det tas inn unntak for motorferdsel ved akutsituasjoner.

All annen motorferdsel i naturreservater skal skje etter søknad. Egne dispensasjonsbestemmelser kan vurderes i § 7.

§ 7. (spesifiserte dispensasjonsbestemmelser)

Forvaltningsmyndigheten kan etter søknad gi dispensasjon til:

- a) Avgrenset bruk av naturreservatet for aktiviteter nevnt i § 3.
- b) Istandsetting, vedlikehold og skjøtsel av kulturminner.
- c) Tiltak i forbindelse med forvaltning av vilt og fisk.
- d) Oppsetting av gjerder for beiting.
- e) [Oppgradering og fornyelse av kraftledninger som ikke faller inn under § 4.
- f) Nødvendig motorferdsel i forbindelse med drift og vedlikehold, samt oppgradering og fornyelse av eksisterende kraftlinje.]
- g) Nødvendig motorferdsel i forbindelse med aktiviteter etter § 4 og § 7 ...

Merknad til § 7:

Bestemmelsen angir aktiviteter og tiltak som forvaltningsmyndigheten kan gi dispensasjon til etter søknad.

Dispensasjonsbestemmelser skal fastsettes konkret for det enkelte verneområde. Det kan være aktuelt å fastsette spesifiserte dispensasjonshjemler for andre aktiviteter eller ta ut dispensasjonshjemler som allerede står oppført i malen.

Det kan etter § 7 a gis dispensasjon til større enkeltstående arrangementer, dvs. arrangementer med over 200 deltakere etter en konkret faglig vurdering. Ved årlige gjentakende arrangementer bør § 4 brukes.

Forslag fra Norsk Friluftsliv til endringer i forskriftsmalen, 22.4.2020

Endingene er skrevet med rød skrift i kursiv

Bestemmelsen skal angi alle aktiviteter og tiltak det i verneplanprosessen vurderes som aktuelt å dispensere til, også motorferdsel. Det skal angis konkret hvilke motorferdselsformål det skal kunne gis dispensasjon til, for eksempel i forbindelse med vedlikehold eller oppsetting av gjerder, utsetting av saltstein mv.

Det må vurderes konkret om det er aktuelt å ta inn dispensasjonshjemmel for øvingsvirksomhet til formål nevnt i § 6 første ledd, eller til uttransport av felt elg og hjort med annet kjøretøy enn lett beltekjøretøy. Det kan vurderes unntak for blant annet oppkjøring av skiløyper, eventuelt omlegging av etablerte løyper til ny trasé.

Dersom det er kraftlinjer i området skal det tas inn egen unntaksbestemmelse som gjelder oppgradering eller fornyelse, og motorferdsel ut over akuttsituasjoner.

I reservater hvor det drives samisk reindrift må det vurderes å ta inn dispensasjonshjemmel for bruk av luftfartøy eller motorkjøretøy på barmark i forbindelse med reindrift, og andre unntaksbestemmelser knyttet til reindrifutøvelse som oppføring av gjerder, uttak av trevirke til brensel, rydding av eksisterende drivingslei etc. Unntaksbestemmelsene i forbindelse med reindrift er knyttet opp mot forvaltningsplan for verneområdet, som koordineres i forhold til reindrifas distriktsplan.

§ 8. (generelle dispensasjonsbestemmelser)

Forvaltningsmyndigheten kan gjøre unntak fra forskriften dersom det ikke strider mot vernevedtakets formål og ikke kan påvirke verneverdiene nevneverdig, eller dersom sikkerhetshensyn eller hensynet til vesentlige samfunnsinteresser gjør det nødvendig, jf. naturmangfoldloven § 48.

§ 9. (skjøtsel)

Forvaltningsmyndigheten, eller den forvaltningsmyndigheten bestemmer, kan iverksette tiltak for å opprettholde eller oppnå den natur- eller kulturtilstand som er formålet med vernet, jf. naturmangfoldloven § 47.

§ 10. (forvaltningsplan)

Det kan/skal utarbeides forvaltningsplan med nærmere retningslinjer for forvaltning og skjøtsel av naturreservatet. Forvaltningsplanen kan inneholde nærmere retningslinjer for gjennomføring av skjøtsel.

§ 11. (forvaltningsmyndighet)

Miljødirektoratet fastsetter hvem som skal ha forvaltningsmyndighet etter denne forskriften.

§ 12. (ikrafttredelse)

Denne forskriften trer i kraft straks. Samtidig oppheves ... [tittel og dato på eventuell forskrift som oppheves ved vedtaket.]



Fylkesmannen i Sør-Trøndelag

Postboks 4710 Sluppen, 7468 Trondheim
Sentralbord: 73 19 90 00, Telefaks 73 19 91 01
Besøksadresse: E. C. Dahls g. 10

Saksbehandler
Ellen Arneberg
Miljøvernavdeling

Innvalgstelefon
73 19 91 19

Vår dato
28.10.2014
Deres dato
16.03.2014

Vår ref. (bes oppgitt ved svar)
2014/2140-432.4
Deres ref.

NTNU v/ Stig Berge
stig.berge@ntnu.no

Bymarka naturreservat – flerårig godkjenning av orienteringsarrangementer - NTNUI mfl

Orienteringsavdelingene i NTNUI og Freidig søker om flerårig godkjenning av orienteringsløp i regi av ulike aktører. Fylkesmannen gir 5-årig fritak fra samrådsplikten på nærmere oppgitte vilkår. Det er adgang til å påklage dette vedtaket til Miljødirektoratet.

Vi viser til brev av 16. mars 2014 og diverse epostveksling og telefonsamtaler i etterkant.

Søknaden

NTNUI og Freidig har o-kart innenfor reservatet, og er brukere av området. De ønsker å bidra til å etablere praktiske ordninger for utøvelse av orienteringsidretten innenfor verneområdet, samtidig som verneinteressene blir ivaretatt.

Søker beskriver aktiviteten til orienteringsmiljøet i Bymarka slik:

Bymarka (fellesbetegnelse for marka vest for byen) inklusive naturreservatet har vært brukt av o-idretten siden 1920-30-tallet. Den «moderne» orienteringen kom i 1960-årene med utvikling av spesialkart for o-løp og sterk vekst. Fra 1980-årene, da bedriftsorienteringen fikk et sterkt oppsving, har aktiviteten vært på omtrent konstant nivå. Det er lite som tyder på at dette bildet vil endre seg vesentlig i nær fremtid. Forventet aktivitet i de forskjellige delene av Bymarka de neste fem årene er vist i et eget vedlegg. Tallene er basert på en ekstrapolering av aktiviteten de siste årene.

O-løp og tur-o setter spor i marka, i form av tråkk i vegetasjonen. For den type o-aktiviteter som er aktuelle for Bymarka er disse tråkkene svært lokale, synlig stort sett de siste 50-100 m inn og ut av poster. Søker mener å ha god dokumentasjon, bl.a. fra en undersøkelse som ble foretatt i 1990-årene i samarbeid med Fylkesmannens Miljøvern- og helseavdeling, for at tråkkene forsvinner i løpet av relativt kort tid (1-3 år, avhengig av type vegetasjon). Løypeleggerne (det gjelder konkurranse-orientering så vel som tur-o) søker å unngå løpsområder og traséer som nylig er brukt. Dette fører til en spredning av aktiviteten, og naturen får god tid til å lege sporene.

Søker hevder videre at det aktivitetsnivået o-idretten har hatt i 30 - 40 år ikke har satt varige spor i marka.

På dette grunnlaget foreslår søker at faste, årlige arrangement får en åpen dispensasjon til å bruke naturreservatet. Andre arrangement må det søkes om, på vanlig måte. Ordningen forutsetter selvsagt at de årlige arrangementene holder seg innenfor de samme rammene som i dag, med hensyn til bruk av marka, deltakelse o.l. Det forutsettes videre at de generelle retningslinjene for o-idretten blir fulgt, se vedlegg Retningslinjer for VDG-arbeid. Søker forutsetter også at denne ordningen med mellomrom (f.eks. hvert 5. år eller etter behov) bør revideres.

Følgende tabell er lagt ved:

Freidig og NTNUI har kartrettigheter og orienteringskart over nordre deler av Bymarka, inklusive Naturreservatet. Det aller meste av området er offentlig eid. Basert på aktiviteten de siste ti-årene anslår vi antall og typer arrangement i dette området de neste fem årene som vist i tabellen. Anslått aktivitet i private skoger (Byåsen/Leinstrandmarka/Bynesmarka) er også tatt med, for oversiktens skyld. Klubbtreninger er holdt utenfor. Disse kan ha opptil 50 deltakere.

Arrangement i andre områder der Freidig og NTNUI har o-kart (Malvikmarka, Mostadmarka, Garli, Oppdal m.v.) er holdt utenfor.

Type løp	Klubb	Antatt deltakelse	Ukedag	Anslått antall arrangement de neste fem år, fordelt på område (eier)		
				Bymarka (kommunen)	Naturreservat	Privat (Byåsen/Leinstrandmarka/Bynesmarka)
Klubbmesterskap	Freidig	150	Hverdag	4	1*)	0
Klubbstafett	Freidig	200 - 300	Helg	5	2*)	3
Rekruttløp	Freidig	150	Hverdag	4	1*)	1
Turorientering****)	Freidig	600****)	Alle	5	3**)	5
Kretsløp	Freidig	200-300	Helg	3	Etter søknad	2
KM/Midt-Norsk	Freidig	600	Helg	1	Etter søknad	1
Hu og Hei	NTNUI	250-400	Lørdag	5	5	5
Kretsløp	NTNUI	200 - 300	Helg	2	Etter søknad	0
Bedriftsløp (STMBK)	Diverse bedr.	150 - 350	Tirsd el. lørd	22	3	10
Bedriftsløp (interne)	NTNU m.fl	40-80	Torsdag	30	5	10

*) Mindre deler av de lengste løypene, med utgangspunkt i Trollabanen eller Fjellseterområdet.
 **) Deler av reservatet, med spredning av belastningen fra år til år.
 ***) Solgte konvolutter.
 *****) Hvert år settes ut 105 poster i flere deler av Bymarka/Leinstrandmarka. Områdene endres noe fra år til år.
 I tillegg til arrangementene i tabellen kommer antatt 15 løp på Byåsen ILs kart (Solemsåsen – Haukvatnet – Leirsjøen) og Trollelgs kart (Rønningen – Saupstad).

Søknaden er vurdert i henhold til

1. Forskrift om Bymarka naturreservat av 2. september 2005 (www.lovdato.no, under lokale forskrifter)
2. Forvaltningsplan for Bymarka naturreservat i Trondheim kommune 2010-2020 (<http://www2.fylkesmannen.no/liste.aspx?m=4230&amid=3450074>)
3. Naturmangfoldloven

Verneformål og verneforskrift

Formålet med fredningen av Bymarka naturreservat er:

”å bevare et barskogområde med naturskogkvaliteter som er typisk for naturtypen i denne regionen med sitt biologiske mangfold i form av naturtyper, økosystemer, arter og naturlige økologiske prosesser. Området har en særskilt pedagogisk og vitenskapelig betydning som et område som har restaurert seg fra tidligere sterk påvirkning. Området er egenartet i form av at det har stor

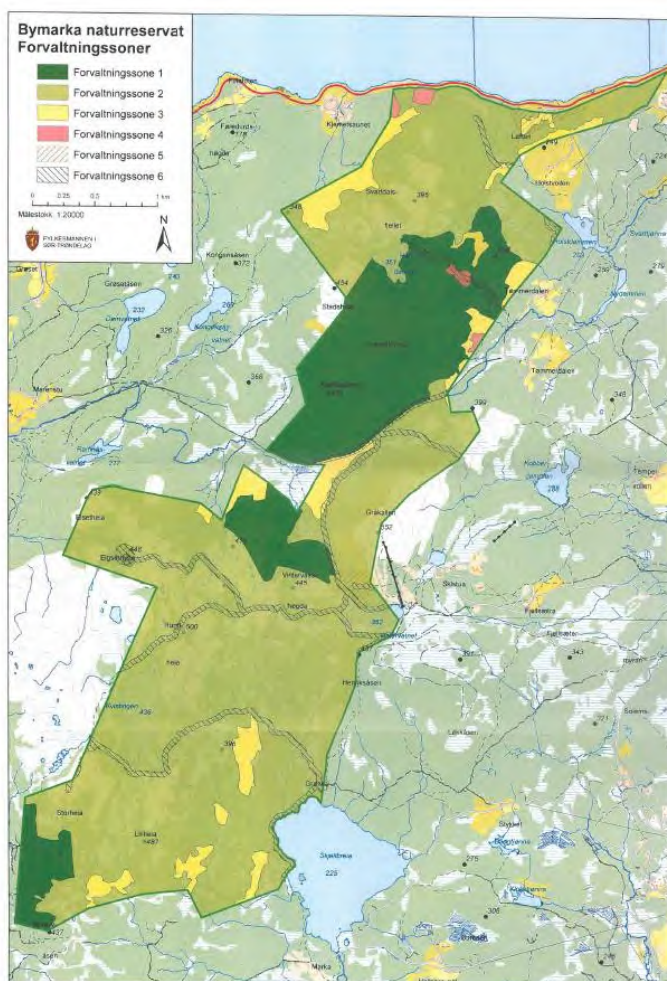
variasjon i vegetasjonstyper, eksposisjoner og høydelag. Verneområdet ligger i et regionalt viktig friluftsområde.” (§ 2 i forskrift om Bymarka naturreservat)

For reservatet gjelder at vegetasjonen, herunder døde busker og trær er fredet mot skade og ødeleggelse. Videre er dyrelivet med reirplasser og hiområder fredet mot skade og ødeleggelse. (§ 3 punkt 1)

Bruk av naturreservatet til teltleirer, idrettsarrangementer eller andre større arrangementer er forbudt (§ 3 punkt 5). Bestemmelsen er likevel ikke til hinder for skånsom bruk av naturreservatet til idrettsarrangementer i samråd med forvaltningsmyndigheten (§ 4 punkt 12). I forvaltningsplanen for Bymarka er følgende retningslinjer lagt for arrangering av orienteringsløp:

1. Store orienteringsløp bør ikke berøre reservatet.
2. Start og mål skal være utenfor reservatet, eller unntaksvis i tilknytning til veien til Elgsethytta for mindre løp.
3. Postene må forsøkes tilpasset slik at tråkksvak mark unngås ved løp mellom postene.
4. Over tid bør løp spres i reservatet, slik at ulike deler belastes i ulike år.
5. Bare deler av løp bør legges i reservatet, slik at belastningen over tid reduseres.
6. For årvisse løp kan det gis flerårige tillatelser, innenfor visse rammer ut fra punktene over.

Videre er Bymarka naturresevat i forvaltningsplanen delt inn i ulike forvaltningssoner. Se kart neste side.



Kartet viser forvaltningsplanens inndelinger i forvaltningssoner. Forvaltningszone 1 «Gammel naturskog» innehar de største verneverdiene i reservatet i dag, med gammel granskog som i liten grad er påvirket av hogst, skogplanting og tekniske inngrep.

Fylkesmannens vurderinger

Kunnskapsgrunnlaget (§8 i naturmangfoldloven) i denne saken er relativt godt og er brukt som grunnlag for forvaltningsplanen for området (se litteraturliste i forvaltningsplanen). Orienteringsløp er vurdert spesielt i forvaltningsplanen, og det er satt opp retningslinjer for hvordan slike løp skal behandles.

NTNU og Freidig ønsker en flerårig dispensasjon til å arrangere sine orienteringsløp innenfor grensene til Bymarka naturreservat. Fylkesmannen ønsker å imøtekomme disse ønskene både fordi orientering er en idrett som relativt sett er skånsom med naturen, og som er med på å gi mange mennesker gode naturopplevelser i de fineste delene av Bymarka.

Samtidig må forvaltningsmyndigheten beholde muligheten til å ha oversikt over den samlede belastningen i naturreservatet (§ 10 i naturmangfoldloven).

Fylkesmannen som forvaltningsmyndighet har behov for å få innsyn i gjennomførte aktiviteter, slik at vi kan vurdere samlet belastning når vi får inn søknader om andre arrangementer i Bymarka. Fylkesmannen ber søker å finne en praktisk løsning på registrering og dokumentasjon av gjennomførte og planlagt aktiviteter slik at forvaltningsmyndighet kan få disse opplysningene på forespørsel.

Høsten er generelt en mindre sårbar periode i skogsnaturen enn våren. Dette gjelder vegetasjon som er i nyvekst etter vinteren, men spesielt gjelder det for dyr og fugler som om våren er i en sårbar yngleperiode. Det må derfor stilles strengere krav til løpets utforming om våren da vegetasjonen er mer sårbar og dyr og fugler har yngle- og hekketid.

Fylkesmannen ber om at retningslinjene i forvaltningsplanen følges ved utlegging av poster (se over). Dersom en har valget mellom å plassere en gitt post utenfor reservatet eller innenfor, ber vi om at posten legges utenfor reservatgrensen, slik at verneområdet belastes minst mulig.

Videre vil Fylkesmannen henstille arrangør om at poster ikke legges i forvaltningssone 1 (se figur) dersom det kan unngås. Forvaltningssone 1 «Gammel naturskog» innehar de største verneverdiene i reservatet i dag, med gammel granskog som i liten grad er påvirket av hogst, skogplanting og tekniske inngrep. Dette tilsier at en bør vise ekstra hensyn til naturen i dette området.

Dersom det skulle vise seg at løp har gitt uheldige skader i terrenget skal disse repareres for tiltakshavers regning (naturmangfoldloven § 11 Kostnaden ved miljøforringelse skal bæres av tiltakshaver).

Poster som henges opp innenfor reservatet skal monteres på en måte som ikke skader naturen. Alt som plasseres ut i terrenget skal tas inn med en gang etter endt løp.

Løperne skal ha informasjon om at de er i et sårbart område, slik at de kan ta ekstra hensyn til dette når de er ute i terrenget. (jf. naturmangfoldloven § 12 Miljøforsvarlige teknikker og driftsmetoder). Vi legger ved plakaten for Bymarka naturreservat som dere kan bruke i informasjonsarbeid i forbindelse med løpet.

Fylkesmannens vedtak

Fylkesmannen i Sør-Trøndelag gir NTNUI og Freidig fritak fra samrådplikten i verneforskriftens § 4, punkt 12 i 5 år fremover, dvs til utgangen av 2019 til løp oppgitt i oversendte tabell.

NTNUI og Freidig står ansvarlig for at løpene det her gis fritak for forholder seg til disse vilkårene:

1. NTNUI og Freidig skal ha oversikt over når løpene går og hvor de går, og kunne formidle dette til forvaltningsmyndighet ved forespørsel. Kontaktperson skal oppgis hvert år.
2. Materiell må plasseres ut på en mest mulig skånsom måte i verneområdet og fjernes innen en uke etter løpet.

3. Start og mål skal være utenfor reservatet, eller unntaksvis i tilknytning til veien til Elgsethytta for mindre løp.
4. Postene må forsøkes tilpasset slik at tråkksvak mark unngås ved løp mellom postene. Postene skal i minst mulig grad legges i forvaltningszone 1.
5. Over tid bør løp spres i reservatet, slik at ulike deler belastes i ulike år.
6. Løperne skal gis informasjon om at deler av løpet er i et naturreservat og at det ikke er lov å bryte greiner eller forstyrre fugle- og dyrelivet.
7. Dersom det oppdages terrengskader i reservatet som følge av løp, skal disse dokumenteres med bilder og oversendes Fylkesmannen så snart som mulig etter arrangementet.
8. Eventuelle større skader i terrenget skal rettes for tiltakshavers regning og i samråd med Fylkesmannen.

Klageadgang

Fylkesmannens vedtak er å betrakte som et enkeltvedtak som i medhold av forvaltningsloven kan påklages til Miljødirektoratet. En eventuell klage stiles til Miljødirektoratet, men sendes Fylkesmannen innen tre uker fra mottakelsen av dette brevet.

Med hilsen

Stein-Arne Andreassen (e.f.)
miljøverndirektør

Ellen Arneberg
seniorrådgiver

Dette dokumentet er elektronisk godkjent og har derfor ingen signatur.

Vedlegg
Plakat for Bymarka

Kopi:
Trondheim kommune v/Helge Postboks 2300, Sluppen 7004 TRONDHEIM
Grenne



Freidig Orientering v/Stig Berge

Saksbehandler, innvalgstelefon

Jan Erik Andersen, +47 73 19 92 78

Bymarka naturreservat - forlengelse av avtale om o-idrettens bruk av naturreservatet

Det vises til deres søknad av 2. mai 2019.

Vedtak

Fylkesmannen gir NTNUI og Freidig fritak fra samrådsplikten i verneforskriftens § 4, punkt 12 i 5 år fremover, dvs for årene 2020 til 2024 til løp oppgitt i tabellen vedlagt søknaden (se under).

NTNUI og Freidig står ansvarlig for at løpene det her gis fritak for forholder seg til disse vilkårene:

1. NTNUI og Freidig skal ha oversikt over når løpene går og hvor de går, og kunne formidle dette til forvaltningsmyndighet ved forespørsel. Kontaktperson skal oppgis hvert år.
2. Materiell må plasseres ut på en mest mulig skånsom måte i verneområdet og fjernes innen en uke etter løpet.
3. Start og mål skal være utenfor reservatet, eller unntaksvis i tilknytning til veien til Elgsethytta for mindre løp.
4. Postene må forsøkes tilpasset slik at tråkksvak mark unngås ved løp mellom postene. Postene skal i minst mulig grad legges i forvaltningssone 1.
5. Over tid bør løp spres i reservatet, slik at ulike deler belastes i ulike år.
6. Løperne skal gis informasjon om at deler av løpet er i et naturreservat og at det ikke er lov å bryte greiner eller forstyrre fugle- og dyrelivet.
7. Dersom det oppdages terrengskader i reservatet som følge av løp, skal disse dokumenteres med bilder og oversendes Fylkesmannen så snart som mulig etter arrangementet.
8. Eventuelle større skader i terrenget skal rettes for tiltakshavers regning og i samråd med Fylkesmannen.

Vi gjør oppmerksom på at dette vedtaket er fattet i medhold av naturmangfoldloven og forskrift om vern av Bymarka naturreservat. Søker må i tillegg innhente eventuelle andre nødvendige tillatelser.

Søknaden



I 2014 ble det laget en 5-årig avtale om o-idrettens bruk av Bymarka naturreservat (sak 2014/2140). Formålet med avtalen var å lage en fast og ubyråkratisk ramme for virksomheten, med ivaretagelse av både verneinteressene og o-idrettens behov.

Berge mener avtalen har fungert etter formålet og han har ikke registrert noe som bryter med forutsetningene i avtalen. Det foreslås at kretsløp inkluderes i avtalen. Dette gjelder kanskje ett løp i året, med deltakelse av samme størrelse som et bedriftsløp, og hvor bare de lengste løypene med relativt få løpere vil berøre naturreservatet. Forslag til ny tabell over løp som kan inngå i avtalen vedlegges.

Det kan vurderes å fornye avtalen uten tidsbegrensning, men med klausul om at avtalen gjelder så lenge forutsetningene er oppfylte.

Følgende tabell er lagt ved søknaden:

Freidig og NTNUI har kartrettigheter og orienteringskart over nordre deler av Bymarka, inklusive Naturreservatet. Det aller meste av området er offentlig eid. Basert på aktiviteten de siste ti-årene anslår vi antall og typer arrangement i dette området de neste fem årene som vist i tabellen. Anslått aktivitet i private skoger (Byåsen/Leinstrandmarka/Bynesmarka) er også tatt med, for oversiktens skyld. Klubbtreninger er holdt utenfor. Disse kan ha opptil 50 deltakere.

Arrangement i andre områder der Freidig og NTNUI har o-kart (Malvikmarka, Mostadmarka, Garli, Oppdal m.v.) er holdt utenfor.

Type løp	Klubb	Antatt deltakelse	Ukedag	Anslått antall arrangement de neste fem år, fordelt på område (eier)		
				Bymarka (kommunen)	Naturreservat	Privat (Byåsen/Leinstrandmarka/Bynesmarka)
Klubbmesterskap	Freidig	150	Hverdag	4	1*)	0
Klubbstafett	Freidig	200 - 300	Helg	5	2*)	3
Rekruttløp	Freidig	150	Hverdag	4	1*)	1
Turorientering****)	Freidig	600****)	Alle	5	3**)	5
Kretsløp	Freidig	200-300	Helg	3	2*)	2
KM/Midt-Norsk	Freidig/NTNUI	600	Helg	1	Etter søknad	1
Hu og Hei	NTNUI	250-400	Lørdag	5	5	5
Kretsløp	NTNUI	200 - 300	Helg	2	3*)	0
Bedriftsløp (STMBK)	Diverse bedr.	150 - 350	Tirsd el. lørd	22	3	10
Bedriftsløp (interne)	NTNU m.fl	40-80	Torsdag	30	5	10

*) Mindre deler av de lengste løypene, med utgangspunkt i Trolla-banen eller Vintervannsområdet.
**) Deler av reservatet, med spredning av belastningen fra år til år.
***) Solgte konvolutter.
****) Hvert år settes ut 105 poster i flere deler av Bymarka/Leinstrandmarka. Områdene endres noe fra år til år.
I tillegg til arrangementene i tabellen kommer antatt 15 løp på Byåsen ILs kart (Solemsåsen – Haukvatnet – Leirsjøen) og Trollelgs kart (Rønningen – Saupstad).

Verneformål og områdebeskrivelse

Formålet med fredningen av Bymarka naturreservat er: "å bevare et barskogområde med naturskogkvaliteter som er typisk for naturtypen i denne regionen med sitt biologiske mangfold i form av naturtyper, økosystemer, arter og naturlige økologiske prosesser. Området har en særskilt pedagogisk og vitenskapelig betydning som et område som har restaurert seg fra tidligere sterk påvirkning. Området er egenartet i form av at det har stor variasjon i vegetasjonstyper, eksposisjoner og høydelag. Verneområdet ligger i et regionalt viktig friluftsområde." (§ 2 i forskrift om Bymarka naturreservat).

Hjemmelsgrunnlag

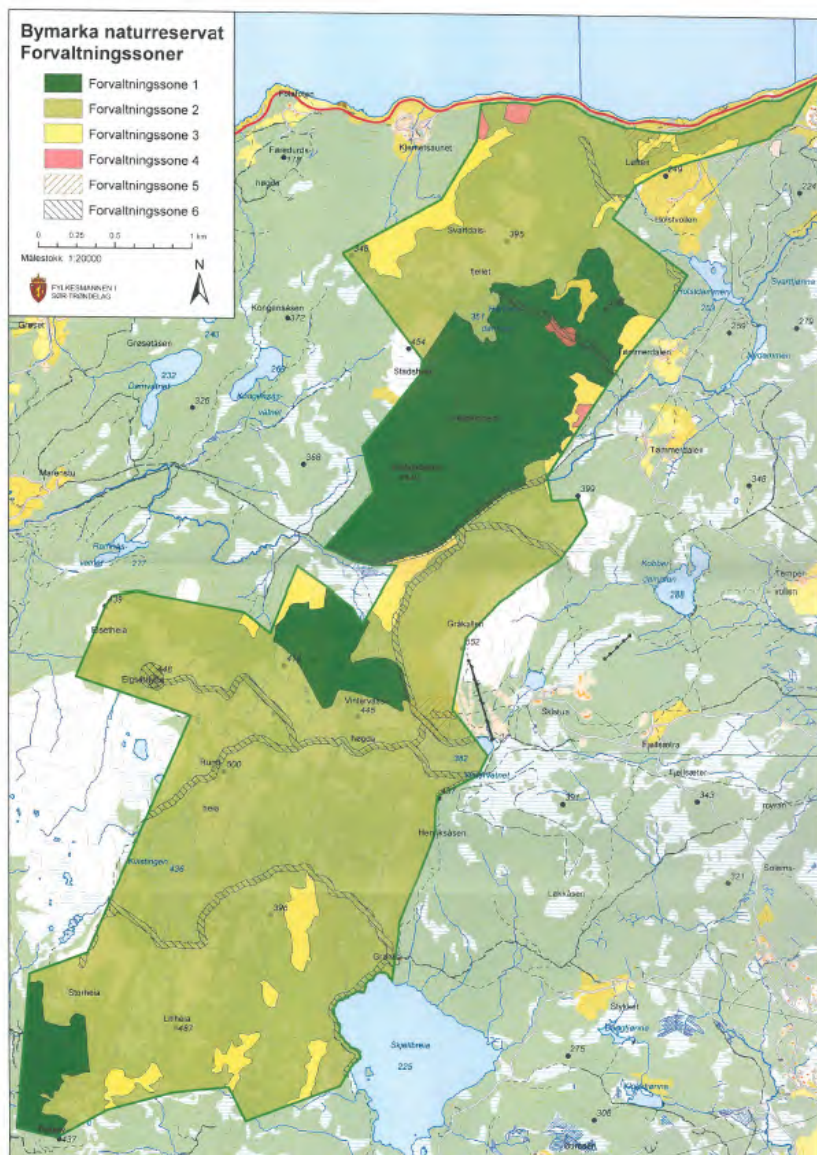
1. Forskrift om Bymarka naturreservat av 2. september 2005
2. Forvaltningsplan for Bymarka naturreservat i Trondheim kommune 2010-2020
3. Naturmangfoldloven



For reservatet gjelder at vegetasjonen, herunder døde busker og trær er fredet mot skade og ødeleggelse. Videre er dyrelivet med reirplasser og hiområder fredet mot skade og ødeleggelse. (§ 3 punkt 1)

Bruk av naturreservatet til teltleirer, idrettsarrangementer eller andre større arrangementer er forbudt (§ 3 punkt 5). Bestemmelsen er likevel ikke til hinder for skånsom bruk av naturreservatet til idrettsarrangementer i samråd med forvaltningsmyndigheten (§ 4 punkt 12). I forvaltningsplanen for Bymarka er følgende retningslinjer lagt for arrangering av orienteringsløp:

1. Store orienteringsløp bør ikke berøre reservatet.
2. Start og mål skal være utenfor reservatet, eller unntaksvis i tilknytning til veien til Elgsethytta for mindre løp.
3. Postene må forsøkes tilpasset slik at tråkksvak mark unngås ved løp mellom postene.
4. Over tid bør løp spres i reservatet, slik at ulike deler belastes i ulike år.
5. Bare deler av løp bør legges i reservatet, slik at belastningen over tid reduseres.
6. For årvisse løp kan det gis flerårige tillatelser, innenfor visse rammer ut fra punktene over.





Videre er Bymarka naturreservat i forvaltningsplanen delt inn i ulike forvaltningssoner, se kart over.

Kartet viser forvaltningsplanens inndelinger i forvaltningssoner. Forvaltningssone 1 «Gammel naturskog» innehar de største verneverdiene i reservatet i dag, med gammel granskog som i liten grad er påvirket av hogst, skogplantning og tekniske inngrep.

Fylkesmannens vurderinger, jf. naturmangfoldloven §§ 8-12

§ 8. Kunnskapsgrunnlaget

Kunnskapsgrunnlaget i denne saken er relativt godt og er brukt som grunnlag for forvaltningsplanen for området (se litteraturliste i forvaltningsplanen). Orienteringsløp er vurdert spesielt i forvaltningsplanen, og det er satt opp retningslinjer for hvordan slike løp skal behandles.

NTNU og Freidig ønsker en flerårig dispensasjon til å arrangere sine orienteringsløp innenfor grensene til Bymarka naturreservat. Fylkesmannen ønsker å imøtekomme disse ønskene både fordi orientering er en idrett som relativt sett er skånsom med naturen, og som er med på å gi mange mennesker gode naturopplevelser i de fineste delene av Bymarka.

§ 9. Førre-var prinsippet

Da kunnskapsgrunnlaget anses som godt nok for å kunne behandle søknaden, kommer ikke førre-var prinsippet til anvendelse.

§ 10. Økosystemtilnærming og samlet belastning

Fylkesmannen som forvaltningsmyndighet har behov for å få innsyn i gjennomførte aktiviteter, slik at vi kan vurdere samlet belastning når vi får inn søknader om andre arrangementer i Bymarka. Fylkesmannen ber søker å finne en praktisk løsning på registrering og dokumentasjon av gjennomførte og planlagt aktiviteter slik at forvaltningsmyndighet kan få disse opplysningene på forespørsel.

Høsten er generelt en mindre sårbar periode i skogsnaturen enn våren. Dette i motsetning til våren, med vegetasjon som er i nyvekst etter vinteren og dermed mer sårbar for skade. Dyr og fugler er om våren i en sårbar yngleperiode. Det må derfor stilles strengere krav til løpenes utforming om våren da vegetasjonen er mer sårbar og dyr og fugler har yngle- og hekketid.

Fylkesmannen ber om at retningslinjene i forvaltningsplanen følges ved utlegging av poster (se over). Dersom en har valgt mellom å plassere en gitt post utenfor reservatet eller innenfor, ber vi om at posten legges utenfor reservatgrensen, slik at verneområdet belastes minst mulig.

Videre vil Fylkesmannen henstille arrangør om at poster ikke legges i forvaltningssone 1 (se figur over) dersom det kan unngås. Forvaltningssone 1 «Gammel naturskog» innehar de største verneverdiene i reservatet i dag, med gammel granskog som i liten grad er påvirket av hogst, skogplantning og tekniske inngrep. Dette tilsier at en bør vise ekstra hensyn til naturen i dette området.

§ 11. Kostnadene ved miljøforringelse skal bæres av tiltakshaver

Dersom det skulle vise seg at løp har gitt uheldige skader i terrenget skal disse repareres for tiltakshavers regning.

§ 12. Miljøforsvarlige teknikker og driftsmetoder



Fylkesmannen har ikke fått noen kritiske merknader til den o-sporten som utøves i Bymarka naturreservat. Det har heller ikke Helge Grenne i Trondheim kommune. Jf. også søkers vurdering av dette i søknaden. Det synes ut fra det å være forsvarlig å forlenge avtalen med nye 5 år. Slik forlengelse er også tatt opp med søker. Fra Fylkesmannen synes vi det er fornuftig å forlenge med 5 år og ikke gi tillatelsen uten tidsbegrensning. Det kan være fornuftig å få en evaluering hvert 5. år og eventuelt justere rammene ved behov.

Poster som henges opp innenfor reservatet må monteres på en måte som ikke skader naturen. Alt som plasseres ut i terrenget må tas inn med en gang etter endt løp.

Løperne bør gis informasjon om at de er i et sårbart område, slik at de kan ta ekstra hensyn til dette når de er ute i terrenget.

Klageadgang

Det er klagerett på vedtaket i medhold av forvaltningslovens kap. VI. Eventuell klage skal stiles til Miljødirektoratet, men sendes Fylkesmannen i Trøndelag innen tre uker fra mottakelsen av dette brevet.

Med hilsen

Gry Tveten Aune (e.f.)
Seksjonsleder
Klima- og miljøavdelingen

Jan Erik Andersen
seniorrådgiver
Klima- og miljøavdelingen

Dokumentet er elektronisk godkjent

Kopi til:

Trondheim kommune Postboks 2300 Torgarden 7004 TRONDHEIM



NORSK LOVTIDEND

Avd. II Regionale og lokale forskrifter mv.

Utgitt i henhold til lov 19. juni 1969 nr. 53.

Kunngjort 18. mars 2019 kl. 15.15

PDF-versjon 16. april 2019

15.03.2019 nr. 231

Forskrift om vern av Århanemyra naturreservat, Nittedal kommune, Akershus

Hjemmel: Fastsatt ved kgl.res. 15. mars 2019 med hjemmel i lov 19. juni 2009 nr. 100 om forvaltning av naturens mangfold (naturmangfoldloven) § 34, jf. § 37 og § 62. Fremmet av Klima- og miljødepartementet.

§ 1. (formål)

Formålet med naturreservatet er å bevare et område som representerer en bestemt type natur i form av eldre og relativt lite påvirket furu- og barblandingsskog med innslag av betydelige arealer intakt myr. Videre er formålet å bevare et område som har særlig betydning for biologisk mangfold ved at det utgjør en viktig del av et nettverk av vernet gammelskog på Romeriksåsene, og er leveområde for arealkrevende gammelskogarter og rovfugl.

Det er en målsetting å beholde verneverdiene i mest mulig urørt tilstand, og eventuelt videreutvikle dem. Naturreservatet anses som velegnet til å øke sin verneverdi gjennom fri utvikling.

Det skal samtidig tas hensyn til bruk av naturreservatet til idretts- og friluftslivsformål som ikke forringer verneverdiene nevnt i første ledd.

§ 2. (geografisk avgrensning)

Naturreservatet berører følgende gnr./bnr.: Nittedal kommune: 52/1, 52/2, 52/3, 52/4, 52/5, 52/6, 53/1, 54/1, 55/2, 58/10, 58/11, 58/36.

Naturreservatet dekker et totalareal på ca. 2947 dekar. Grensene for naturreservatet går fram av kart datert Klima- og miljødepartementet mars 2019. De nøyaktige grensene for naturreservatet skal avmerkes i marka. Knekkpunktene skal koordinatfestes.

Verneforskriften med kart oppbevares i Nittedal kommune, hos Fylkesmannen i Oslo og Viken, i Miljødirektoratet og i Klima- og miljødepartementet.

§ 3. (vernebestemmelser)

I naturreservatet må ingen foreta noe som forringer verneverdiene angitt i verneformålet.

I naturreservatet gjelder følgende vernebestemmelser:

- a) Vegetasjonen, herunder døde busker og trær, er vernet mot skade og ødeleggelse. Det er forbudt å fjerne planter og sopp inkludert lav eller deler av disse fra naturreservatet. Planting eller såing av trær og annen vegetasjon er forbudt.
- b) Dyrelivet, herunder reirplasser og hiområder, er vernet mot skade, ødeleggelse og unødig forstyrrelse.

Utsetting av dyr er forbudt.

- c) Det må ikke iverksettes tiltak som kan endre naturmiljøet, som f.eks. oppføring av bygninger, anlegg, gjerder, andre varige eller midlertidige innretninger, parkering av campingvogner, brakker e.l., framføring av luftledninger, jordkabler, kloakkledninger, bygging av veier, drenering eller annen form for tørrlegging, uttak, oppfylling eller lagring av masse, utføring av kloakk eller andre konsentrerte forurensningstilførsler, henleggelse av avfall, gjødsling, kalking eller bruk av kjemiske bekjempingsmidler. Forsøpling er forbudt. Opplistingen av tiltak er ikke uttømmende.

§ 4. (generelle unntak fra vernebestemmelsene)

Vernebestemmelsene i § 3 annet ledd er ikke til hinder for:

- a) Sanking av bær og matsopp.
- b) Jakt, fangst og fiske i samsvar med gjeldende lovverk.
- c) Felling av store rovdyr i samsvar med gjeldende lovverk.
- d) Beiting.
- e) Merking, rydding og vedlikehold av eksisterende stier, skiløyper og gamle ferdselsveier, i henhold til tilstand på vernetidspunktet.
- f) Begrenset utvidelse av eksisterende stier som ikke forringer verneverdiene angitt i verneformålet.
- g) Oppsetting av midlertidige mobile jakttårn for storviltjakt i en periode fra tre uker før jaktstart til tre uker etter avsluttet jakt.
- h) Vedlikehold av eksisterende gapahuk og jakttårn avmerket på vernekartet, i henhold til tilstand på vernetidspunktet.
- i) Utsetting av saltsteiner.
- j) Bålbrenning med tørrkvist fra bakken eller medbrakt ved, i samsvar med gjeldende lovverk.
- k) Orienteringsløp og turorientering, forutsatt at det er gjennomført årlig kontakt på fylkesnivå i henhold til pkt. 2.2. i «Avtale om retningslinjer for o-idrettens forhold til naturmiljø og rettighetshavere» av 3. desember 1989, samt at øvrige relevante punkter i avtalen følges.
- l) Terrengløp på eksisterende stier.
- m) Gjennomføring av andre arrangementer som ikke forringer verneverdiene angitt i verneformålet.

§ 5. (regulering av ferdsel)

All ferdsel skal skje varsomt og ta hensyn til vegetasjon, dyreliv og kulturminner.

I naturreservatet gjelder følgende bestemmelser om ferdsel:

- a) Motorisert ferdsel til lands og til vanns er forbudt, herunder landing og start med luftfartøy.
- b) Utenom eksisterende veier og stier er bruk av sykkel samt ridning forbudt.

Miljødirektoratet kan av hensyn til verneformålet ved forskrift regulere ferdselen i hele eller deler av naturreservatet.

§ 6. (generelle unntak fra ferdselsbestemmelsene)

Ferdselsbestemmelsene i § 5 er ikke til hinder for gjennomføring av militær operativ virksomhet og tiltak i forbindelse med ambulanse-, politi-, brannvern-, rednings- og oppsynsvirksomhet, samt gjennomføring av skjøtsels- og forvaltningsoppgaver som er bestemt av forvaltningsmyndigheten. Unntaket gjelder ikke øvingsvirksomhet.

Ferdselsbestemmelsene i § 5 annet ledd er ikke til hinder for:

- a) Nødvendig motorferdsel i forbindelse med uttransport av syke og skadde bufe. Kjøretøy som benyttes skal være skånsomt mot markoverflaten. Det skal gis melding til ansvarlig oppsyn for verneområdet i forkant av kjøring.
- b) Nødvendig uttransport av felt elg og hjort med lett beltekjøretøy som ikke setter varige spor i terrenget.
- c) Nødvendig motorferdsel ved oppkjøring av skiløyper i eksisterende løypetrasé eller løypetraseer som er tillatt etter andre bestemmelser i forskriften.
- d) Landing og start med Forsvarets luftfartøy.
- e) Nødvendig motorferdsel i forbindelse med akutt utfall eller fare for akutt utfall på eksisterende energi- og kraftanlegg som grenser til naturreservatet. Ved bruk av motorisert transport skal det i etterkant sendes melding til forvaltningsmyndigheten.

§ 7. (spesifiserte dispensasjonsbestemmelser)

Forvaltningsmyndigheten kan etter søknad gi dispensasjon til:

- a) Istandsetting, vedlikehold og skjøtsel av kulturminner.
- b) Oppsetting av gjerder i forbindelse med beiting.
- c) Utbedring, omlegging og endring av eksisterende stier, skiløyper og gamle ferdselsveier.
- d) Tiltak i forbindelse med forvaltning av vilt og fisk.
- e) Terrengløp utenfor sti dersom det ikke forringer verneverdiene angitt i verneformålet.
- f) Bruk av området til sykkelritt.
- g) Nødvendig motorferdsel i forbindelse med drift og vedlikehold, samt oppgradering og fornyelse av eksisterende kraftlinje som grenser til naturreservatet.
- h) Nødvendig motorferdsel i forbindelse med aktiviteter etter § 4 e og i og § 7 a, b, c og d.

§ 8. (generelle dispensasjonsbestemmelser)

Forvaltningsmyndigheten kan gjøre unntak fra forskriften dersom det ikke strider mot vernevedtakets formål og ikke kan påvirke verneverdiene nevneverdig, eller dersom sikkerhetshensyn eller hensynet til vesentlige samfunnsinteresser gjør det nødvendig, jf. naturmangfoldloven § 48.

§ 9. (skjøtsel)

Forvaltningsmyndigheten, eller den forvaltningsmyndigheten bestemmer, kan iverksette tiltak for å opprettholde eller oppnå den natur- eller kulturtilstand som er formålet med vernet, jf. naturmangfoldloven § 47.

§ 10. (forvaltningsplan)

Det kan utarbeides forvaltningsplan med nærmere retningslinjer for forvaltning av naturreservatet. Forvaltningsplanen kan inneholde nærmere retningslinjer for gjennomføring av skjøtsel.

§ 11. (forvaltningsmyndighet)

Miljødirektoratet fastsetter hvem som skal ha forvaltningsmyndighet etter denne forskriften.

§ 12. (ikraftredelse)

Denne forskriften trer i kraft straks.

Fra: Hedvig Signy Monsen Kristoffersen[hsmk@nve.no]

Sendt: 6. des 2021 13:52:37

Til: Postmottak SFIN

Kopi: Abrahamson, Alexandra; Hoff, Kolbjørn; Neby, Erica

Tittel: Korrigerings av navn (kraftverkseier) ifb. NVEs uttalelse på varsel om oppstart av verneprosess - Frivillig vern av skog - 14 områder i Innlandet oktober 2021

Hei,

Vi viser til varsel på oppstart av frivillig vern av skog av 14 områder i Innlandet. I den forbindelse har NVE sendt ut en uttalelse på oppstartsmeldingen til statsforvalteren i Innlandet. Vi har skrevet feil navn når det gjelder hvilket selskap som eier Fossheimfoss kraftverk. Tidligere navn var Oppland Energi Produksjon AS, men kraftverkets eier går nå under Hafslund Eco. Dermed er det viktig å ta kontakt med Hafslund Eco slik at de bli informert om verneforslaget og får mulighet til å uttale seg og om hvorvidt verneforslaget kommer i konflikt med drift av reguleringsmagasinet.

Området [Raunberget](#) grenser til reguleringsmagasinet Slidrefjorden. Reguleringsmagasinet blir benyttet til kraftproduksjon tilhørende vannkraftverket Fossheimfoss som eies av Hafslund Eco. Området går ned til høyeste regulerte vannstand (HRV) til reguleringsmagasinet. Foreningen til Bægnavassdragets regulering har konsesjon til reguleringen av Slidrefjorden.

Se nærmere på vår uttalelse for mer informasjon.

Om det skulle være noe uklart eller spørsmål er det bare å ta kontakt.

Med vennlig hilsen

Hedvig Kristoffersen

Førstesekretær

Energi- og konsesjonsavdelingen, seksjon for ressurs og kraftproduksjon.

Norges vassdrags- og energidirektorat (NVE)

E-post hsmk@nve.no

STATSFORVALTEREN I INNLANDET
Postboks 987
2604 LILLEHAMMER

Vår dato: 01.12.2021
Vår ref.: 202117040-2
Deres ref.: 2021/10419

Uttalelse på varsel om oppstart av verneprosess - Frivillig vern av skog - 14 områder i Innlandet oktober 2021

Vi viser til varsel om oppstart av frivillig skogvern av 14 områder i Innlandet. Det er 10 nye foreslåtte verneområder, samt 4 utvidelser av eksisterende naturreservat.

NVE har sett gjennom meldingen for de foreslåtte verneområdene med tanke på energi- og vassdragsinteresser som eksisterende og planlagte energi- og nettanlegg, vannkraftverk, hydrologiske målestasjoner m.m. Våre kommentarer gjelder nettanlegg og reguleringsmagasiner.

- Så langt NVE kjenner til er det *ingen* energi- og vassdragsinteresser i områdene *Horta og Kroksætra, Lushaugen, Baggerudberga, Snøåsen, Kvannskardkletten (utv.) og Gålaskarven (utv.)*.
- Så langt vi kjenner til er det nettanlegg i eller nært områdene *Leine og Mælumsberget, Kjøremslia, Årneslia, Korpekløvet, Høkleberget, Eriksrud (utv.) og Breie (utv.)*. Vi ber områdekonsesjonærene og netteierne om å uttale seg om aktuelle planer.
- Det foreslåtte verneområdet Raunberget grenser til reguleringsmagasinet Slidrefjorden. Vi ber Oppland Energi Produksjon AS og Foreningen til Bægnavassdragets regulering å vurdere om de trenger bestemmelser som åpner for rydding i strandsonen til Slidrefjorden og adgang til dette området.
- Det foreslåtte verneområdet Høkleberget ligger nært reguleringsmagasinet Randsfjorden. NVE vurderer at verneforslaget for Høkleberget ikke kommer i konflikt med regulering av magasinet siden det går en vei mellom magasin og området, samt at området ligger ca. 15 meter fra høyeste regulerte vannstand (HRV).



▪ Nettanlegg

NVE gjør oppmerksom på at Elvia AS, Vevig AS, Griug AS (tidligere Valdres Energi Nett AS). Sør Aurdal Energi AS, Glitre Energi Nett AS og Etna Nett AS (tidligere Vokks Nett AS) har områdekonsesjon i de ulike verneområdene. Vi ser at Elvia AS, Vevig AS, Glitre Energi Nett AS, samt Statnett SF er på adresselisten, og er positive til det. Tilsvarende ber vi om at Griug AS, Sør Aurdal Energi AS og Etna Nett AS (tidligere Vokks Nett AS) inkluderes i listen. NVE ser også at Vokks Nett AS er inkludert i adresselisten. Nettselskapet har fått nytt navn og heter per dags dato Etna Nett AS. Det kan hende at oppstartsmeldingen ikke vil nå fram til nettselskapet dersom Vokks Nett AS er inkludert i adresselisten og vi ber derfor at Etna Nett AS inkluderes.

Vi oppfordrer nettselskapene til å uttale seg om verneforslaget kommer i konflikt med eksisterende eller fremtidige prosjekter. NVE har ikke detaljert kjennskap til planer knyttet til distribusjonsnett. **Det er spesielt viktig at områdekonsesjonærene og netteierne uttaler seg om aktuelle planer.** Så langt vi kjenner til er det nettanlegg i eller nært områdene *Leine og Mælumsberget, Kjøremslia, Årneslia, Korpekløvet, Høkleberget, Eriksrud (utv.) og Breie (utv.)*. NVE ber om at standardbestemmelsene for nettanlegg inkluderes i verneforskriftene slik at drift og vedlikehold, oppgradering og utvidelse kan opprettholdes. **Vi ber om at nettselskapene uttaler seg dersom standardbestemmelsene ikke dekker deres behov. NVE ber nettselskapene til å uttale seg selv i tilfeller uten konflikt.**

I områdene *Kjøremslia og Årneslia* ligger nettanlegg nært, men utenfor verneområdet. Vi ber Vevig AS om å vurdere om oppgradering og fornyelse av nettet påvirker verneområdet og om de trenger følgende standardbestemmelser som gir tillatelse for oppgradering og fornyelse:

§ 4 Generelle unntak fra vernebestemmelsene:

- «Oppgradering eller fornyelse av eksisterende kraftledning for heving av spenningsnivået og økning av linetverrsnittet når tiltaket ikke skader verneverdiene angitt i verneformålet nevneverdig.»

§ 7 Spesifiserte dispensasjonsbestemmelser:

- «Oppgradering og fornyelse av kraftledninger som ikke faller inn under § 4.»

▪ Reguleringsmagasin

Det foreslåtte verneområdet *Raunberget* grenser til høyeste regulerte vannstand (HRV) til magasinet Slidrefjorden. Slidrefjorden reguleres i forbindelse med kraftproduksjon av kraftverket Fossheimfoss. Kraftverket eies av Oppland Energi Produksjon AS, mens Foreningen til Bægnavassdragets regulering har konsesjon til reguleringen av Slidrefjorden.

Det foreslåtte verneområdet *Høkleberget* ligger nært et reguleringsmagasin. Høkleberget ligger nært Randsfjorden som blir brukt til kraftproduksjon og tilhører vannkraftverket Bergerfoss. Kraftverket eies av Ringerikskraft AS, mens Foreningen til Randsfjords regulering har konsesjon til reguleringen av Randsfjorden.



Vi gjør oppmerksom på at vern ned til høyeste regulerte vannstand (HRV) som i tilfelle med *Raunberget* vil begrense muligheter for økning av HRV i framtiden. NVE kjenner ikke noen konkrete planer om endring av HRV. Det ligger mye infrastruktur med boliger, nettanlegg og veier nært både Slidrefjorden og Randsfjorden. NVE ser derfor det som lite sannsynlig at det vil bli aktuelt med økning av HRV i framtiden. *I Høkleberget ligger vernet området ca. 15 meter fra HRV. Det går en vei mellom magasinet og vernet område.* Verneforslaget for dette området kommer ikke i konflikt med reguleringen.

Vi ber statsforvalteren om å ta kontakt og inkludere kraftselskapene og foreningene som har konsesjon til regulering av magasinene i adresselisten. Dette er for at de skal kunne uttale seg om verneforslaget kommer i konflikt med drift av reguleringsmagasinet, om erstatninger gitt tidligere til grunneiere og vurdere hvorvidt det er aktuelt med heving av høyeste regulerte vannstand (HRV) i fremtiden. Vi oppfordrer selskapene til å uttale selv i tilfeller uten konflikt. Vi ber Oppland Energi Produksjon AS og Foreningen til Bægnavassdragets regulering å vurdere om de trenger bestemmelser som åpner for rydding i strandsonen til Slidrefjorden og adgang til dette området.

I forbindelse med flere tidligere verneforslag som grenser til HRV, for eksempel Sandvik naturreservat i Fyresdal kommune, har NVE opplevd at grunneierne ble kompensert opptil en meter over HRV for erosjon, nødvendig hogst og rydding i forbindelse med reguleringen og varierende flomvannstander. Vi oppfordrer statsforvalteren om å be skogeieren(e) til Raunberget og Høkleberget om å opplyse om det er noen privatrettslige forhold i de foreslåtte verneområdene, som vil kunne få betydning for vernet før verneområdene blir sendt på høring. Det inkluderer opplysninger som skogeieren(e) allerede har fått eller får utbetalt erstatninger i de foreslåtte verneområdene i henhold til skjønnsavgjørelser eller avtaler.

▪ Øvrige kommentarer til områdene

[Leine og Mælumsberget](#)

Områdekonsesjonær i området er Elvia AS. De eier et 22 kV distribusjonsnett som krysser området i nord.

[Kjøremslia](#)

Vevig AS har områdekonsesjon i det foreslåtte verneområdet og de eier et 22 kV distribusjonsnett som ligger nært området i sør-østlige del.

[Årneslia](#)

Områdekonsesjonær er Vevig AS. Nært det foreslåtte verneområdet er det et 22 kV distribusjonsnett, samt et 66 kV regionalnett eid av Vevig AS.

[Raunberget](#)



Griug AS (tidligere Valdres Energi Nett AS) har områdekonsesjon i det foreslåtte verneområdet.

Raunberget grenser til reguleringsmagasinet Slidrefjorden som blir benyttet til kraftproduksjon tilhørende vannkraftverket Fossheimfoss. Området går ned til HRV til reguleringsmagasinet. Foreningen til Bægnavassdragets regulering har konsesjon til reguleringen av Slidrefjorden, mens kraftverket eies av Oppland Energi Produksjon AS.

Korpekløvet

Sør Aurdal Energi AS har områdekonsesjon. De eier også et 22 kV distribusjonsnett som krysser området i sørlige del.

Høkleberget

Glitre Energi Nett AS har områdekonsesjon. De eier et 22 kV distribusjonsnett som krysser deler av området.

Foreslått verneområde ligger også nært reguleringsmagasinet Randsfjorden som blir brukt til kraftproduksjon og tilhører vannkraftverket Bergerfoss. Kraftverket eies av Ringerikskraft AS, mens Foreningen til Randsfjords regulering har konsesjon til reguleringen av Randsfjorden.

Eriksrud (utv.)

Elvia AS har områdekonsesjon og eier et 11 kV distribusjonsnett som krysser området.

Breie (utv.)

Etna Nett AS (tidligere Vokks Nett AS) har områdekonsesjon i området. De eier et 22 kV distribusjonsnett som ligger innenfor den foreslåtte utvidelsen.

Med hilsen

Hedvig Kristoffersen
Førstesekretær

Godkjent av Ann Myhrer Østenby
Seksjonssjef

Godkjent i henhold til NVE sine interne rutiner.

Mottakerliste:

STATSFORVALTEREN I INNLANDET



Kopimottakerliste:

ELVIA AS

ETNA NETT AS

Foreningen til Bægnavassdragets Regulering

Foreningen til Randsfjords regulering

Glitre Energi AS

Griug AS

Olje- og energidepartementet

Oppland Energi Produksjon As

Ringerikskraft AS

STATNETT SF

SØR AURDAL ENERGI AS

VALDRES ENERGI NETT AS

VEVIG AS

Statsforvalteren i Innlandet
Erica Neby

Deres ref.
2021/10419

Vår ref.
19/456-32/LLH

Dato
04.11.2021

Statsforvalteren i Innlandet – frivillig vern av skog – varsel om oppstart av verneprosess for 14 områder – uttalelse fra Språkrådet

Horta og Kroksætra naturreservat, Stor-Elvdal kommune

Vi har ingen merknader til selve skrivemåten av navneforslaget, men fjellet Horta og seteren Kroksætra ligger begge utenfor det foreslåtte naturreservatet. Statsforvalteren bør derfor vurdere å finne et mer dekkende navn for dette naturreservatet.

Leine og Mælumsberget naturreservat, Ringsaker kommune

Ingen merknader. *Leine* og *Mælumsberget* er eneste godkjente skrivemåter for henholdsvis navnegårdsnavnet og naturnavnet i Sentralt stedsnavnregister (SSR), og navnet *Leine* og *Mælumsberget naturreservat* er dekkende for det foreslåtte naturreservatet.

Kjøremslia naturreservat, Nord-Fron kommune

Ifølge kartet i SSR ligger Kjøremslia på sydsiden av elven. Området som er foreslått som naturreservat, er registrert med navnet *Kjøremberget*. Dersom oppføringene i SSR stemmer med den lokale navnebruken, tilrår vi navnet *Kjøremberget naturreservat*.

Årneslia naturreservat, Ringeby kommune

Ingen merknader. Navnet passer på området, og *Årneslia* er eneste godkjente skrivemåte for gårdsnavnet i SSR.

Raunberget naturreservat, Vestre Slidre kommune

Ingen merknader. Navnet passer på det foreslåtte naturreservatet, og *Raunberget* er tilrådd skrivemåte for naturnavnet i SSR.

Korpekløvet naturreservat, Sør-Aurdal kommune

Naturnavnet *Korpekløvet/Korpeklyvet/Korpeklovet* er del av en pågående navnesak. Statsforvalteren må vente til Kartverket har gjort vedtak om skrivemåten av dette naturnavnet før skrivemåten av navnet på naturreservatet kan fastsettes.



Høkleberget naturreservat, Gran kommune

Ingen merknader. Navnet passer på det foreslåtte naturreservatet, og *Høkleberget* er eneste godkjente skrivemåte for naturnavnet i SSR.

Lushaugen naturreservat, Gran og Hurdal kommuner

Ingen merknader. Navnet passer på det foreslåtte naturreservatet, og *Lushaugen* er eneste godkjente skrivemåte for naturnavnet i SSR.

Baggerudberga naturreservat, Nordre Land kommune

Ingen merknader. Navnet passer på det foreslåtte naturreservatet, og *Baggerudberga* er eneste godkjente skrivemåte for naturnavnet i SSR.

Snøåsen naturreservat, Nordre Land kommune

Ingen merknader. Navnet passer på det foreslåtte naturreservatet, og *Snøåsen* er eneste godkjente skrivemåte for naturnavnet i SSR.

Kvannskardkletten naturreservat (utvidelse), Stor-Elvdal kommune

Vi har ingen merknader til at navnet *Kvannskardkletten naturreservat* videreføres som navn på det utvidede reservatet.

Gålaskarven naturreservat (utvidelse), Stor-Elvdal kommune

Vi har ingen merknader til at navnet *Gålaskarven naturreservat* videreføres som navn på det utvidede reservatet.

Eriksrud naturreservat (utvidelse), Gjøvik kommune

Vi har ingen merknader til at navnet *Eriksrud naturreservat* videreføres som navn på det utvidede reservatet. Vi gjør oppmerksom på at det eksisterende naturreservatnavnet ikke er registrert i SSR.

Breie naturreservat (utvidelse), Etnedal kommune

Vi har ingen merknader til at navnet *Breie naturreservat* videreføres som navn på det utvidede reservatet.

Vennlig hilsen

Anne Svanevik
navnekonsulent

Daniel Gusfre Ims
seksjonssjef

Line Lysaker Heinesen
rådgiver

Brevet er elektronisk godkjent og sendes uten underskrifter.

Mottakere:

Statsforvalteren i Innlandet

Kopi til:

Anne Svanevik

Kartverket

Fra: Rune Garberg[rune.garberg@statnett.no]

Sendt: 7. des 2021 10:17:02

Til: Postmottak SFIN

Kopi: NORGES VASSDRAGS- OG ENERGIDIREKTORAT NVE; Neby, Erica

Tittel: Høringsuttalelse - Frivillig vern av skog - Varsel om oppstart av verneprosess for 14 området i Innlandet - Ingen merknader

Åpen informasjon / Public information

Deres ref: 2021/10419

Statnett viser til varsel om oppstart av verneprosess for 14 området i Innlandet i forbindelse med frivillig vern av skog.

Statnett har ikke transmisjonsnettanlegg som blir berørt av planene og har derfor ingen merknader.

Beklager sen tilbakemelding.

Med vennlig hilsen

Rune Garberg

Seniorrådgiver eiendomsforvaltning

NPM – Miljø og tillatelser

M +47 900 80 853

D +47 71 66 92 13

T +47 23 90 30 00

Statnett

Nydalen Allé 33, 0484 Oslo

PB 4904 Nydalen, 0423 Oslo

[Statnett.no](https://www.statnett.no)

Fra: Neby, Erica <fmheena@statsforvalteren.no>

Sendt: fredag 29. oktober 2021 10:07

Til: Neby, Erica <fmheena@statsforvalteren.no>

Emne: Frivillig vern av skog - varsel om oppstart av verneprosess for 14 området i Innlandet oktober 2021

OBS: Avsender av e-posten er utenfor organisasjonen.

Hei!

Vedlagt ligger et varsel om oppstart av verneprosess for 14 områder i Innlandet (og Viken). Fristen for å uttale seg til varselet er 1. desember 2021. Se vår hjemmeside for mer informasjon:

<https://www.statsforvalteren.no/innlandet/horinger/2021/12/oppstart-av-14-verneprosesser/>

Med vennlig hilsen

Erica Neby

seniorrådgiver



Statsforvalteren i Innlandet

Telefon: 62 55 11 65

Mobil: 40 92 04 65

E-post: fmheena@statsforvalteren.no

Web: www.statsforvalteren.no/in

"This email with attachments is solely for the use of the individual or entity to which it is addressed. It may contain confidential or privileged information. If you are not the addressee, please notify the sender and delete this message and all attachments from your files."