

STATSFORVALTEREN I INNLANDET
Postboks 987

2604 LILLEHAMMER

Dato: 21.03.2024
Saksref: 202404484-3
Deres ref.: 2024/3523
Side: 1 / 1

Vår saksbehandler: Dag Terje Jenssen
Telefon:
Mobil: +4791656226
E-post: dag.terje.jenssen@banenor.no

Innlandet fylke - Frivillig vern av skog - Varsel om oppstart av verneprosess for 12 områder- Bane NORs uttalelse

Vi viser til varsel om oppstart av verneprosess, datert 19.03.2024.

Planområdet berører ikke jernbanens interesser og vi har derfor ingen merknader.

Med vennlig hilsen

Åsne Fyhri
assisterende sjef Planforvaltning
Drift og vedlikehold

Dag T. Jenssen
arealplanlegger

Dokumentet er godkjent elektronisk og sendes uten signatur

Fra: ikkesvar@statsforvalteren.no[ikkesvar@statsforvalteren.no]

Sendt: 04.04.2024 20:52:23

Til: Postmottak SFIN[sfinpost@statsforvalteren.no]

Tittel: Høringsuttalelse, sak nr. 2024/3523

Følgende høringsuttalelse er lagt inn via webskjema:

NAVN : Geir Høitomt

PÅVEGNEAV : Birdlife Oppland

E-POSTADRESSE : geir@kistefos-skog.no

UTTALELSE : Birdlife Oppland er opptatt av økt skogvernareal i Innlandet (og nasjonalt). Det er viktig å fange opp variasjonen og spennvidden i norsk skognatur, samtidig som større sammenhengende skogområder også prioriteres. Denne runden med skogvern inneholder både utvidelse av eksisterende verneområder og nye områder. Alle de framlagte verneforslagene holder høy faglig kvalitet og vil bidra med økt måloppfyllelse. Birdlife Oppland støtter derfor alle de framlagte verneforslagene. Vi vil understreke viktigheten av at de områdene som inneholder hekkelokaliteter for sårbare rovfuglarter får vernebestemmelser som ivaretar hensynet til disse.

LASTOPP :



Direktoratet for mineralforvaltning

med Bergmesteren for Svalbard

Statsforvalteren i Innlandet
Postboks 987
2604 LILLEHAMMER

Dato: 12.04.2024
Vår ref: 24/01445-2
Deres ref: 2024/3523

Uttalelse til varsel om oppstart av verneprosess for 12 områder i Innlandet

POST- OG BESØKSADRESSE

Ladebekken 50
7066 Trondheim

TELEFON + 47 73 90 46 00

E-POST post@dirmin.no

WEB www.dirmin.no

GIRO 7694.05.05883

SWIFT DNBANOKK

IBAN NO5376940505883

ORG.NR. NO 974 760 282

SVALBARDKONTOR

TELEFON +47 79 02 12 92

Direktoratet for mineralforvaltning med Bergmesteren for Svalbard (DMF) viser til ovennevnte sak, datert 19. mars 2024.

DMF er statens fagorgan og sektormyndighet for mineralressurser og mineralvirksomhet. DMF skal bidra til økt verdiskaping gjennom å legge til rette for en langsiktig ressurstilgang basert på en forsvarlig og bærekraftig utvinning og bearbeiding av mineraler. Vi forvalter lov om erverv og utvinning av mineralske ressurser (mineralloven), og har i tillegg som sektormyndighet et særlig ansvar for at mineralressurser blir ivaretatt i vernesaker.

Om planen

Statsforvalteren varsler oppstart av arbeid med utvidelser av 6 naturreservater, opprettelse av 5 nye skogreservater og endring av vernestatus/formål for et eksisterende naturreservat.

Utvidelser:

- Furuberget naturreservat i Hamar kommune
- Trya naturreservat i Stor-Elvdal kommune
- Smoldalen naturreservat i Trysil kommune
- Sæteråsskaret naturreservat i Stor-Elvdal kommune
- Nefallet naturreservat i Rendalen kommune
- Begna naturreservat i Nord-Aurdal kommune

Nye områder:

- Bjørnstadravinen i Eidskog kommune
- Sæterberget øst i Nord-Odal kommune
- Andershøe og Jukulberget i Vågå og Sel kommune
- Benndalen i Gausdal kommune
- Brandbukampen i Gran kommune

Endre vernestatus:

- Jutulhogget naturreservat i Alvdal og Rendalen kommune



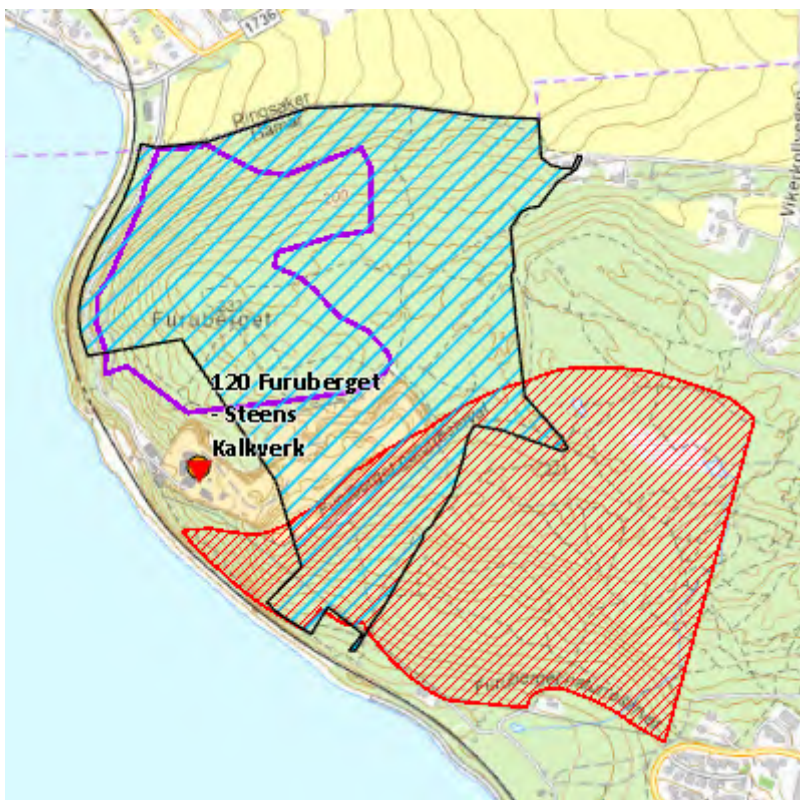
Uttalelse DMF

DMF er opptatt av at mineralressurser som har, eller kan ha, verdi blir vurdert i verneprosessen. Mineralressurser er ikke-fornybare naturressurser og en langsiktig forvaltning er derfor viktig. Verneplaner vil i de fleste tilfeller gjøre mineralressurser utilgjengelig for framtidig utvinning, og kan begrense muligheten for å drive undersøkelsesvirksomhet etter mineralloven.

Utvidelse av Furuberget naturreservat i Hamar kommune

Hele det foreslåtte verneområdet berører konsesjonsområdet til Franzefoss Minerals AS, tildelt 11. juni 2007. Det må vurderes hvordan vernet vil påvirke videre drift av uttaket. DMF vil fraråde vern hvis dette går utover driften av uttaket. Tiltakshaver må gjøres kjent med verneplanprosessen og få anledning til å komme med innspill.

Det foreslåtte verneområdet kan ligge i et potensielt utvidelsesområde til uttaket. Det må beskrives og vurderes hvilke konsekvenser vernet vil ha for en mulig utvidelse av vernet, og om det kan gjøres tilpasninger for å muliggjøre senere utvidelse. Dersom Statsforvalteren mener mulig utvidelse av uttak er i strid med hensikten til vernet, må det gjøres ei vurdering av verneverdien opp mot verdien av en eventuell utvidelse av uttaket.



Figur 1: Kartutsnittet viser konsesjonsområdet til Furuberget markert med blå skravur. Foreslått verneområde er vist med lilla strek.

Sørling del av det foreslåtte verneområdet berører pukkforekomsten Steens kalk¹ som Norges geologiske undersøkelse (NGU) har vurdert til å ha liten betydning som

¹ Steens kalk pukk: https://geo.ngu.no/api/faktaark/grus_pukk/visPukkOmr.php?objid=67891



byggeråstoff. I tillegg kommer utvidelsen nært inntil kalkforekomsten Steens kalkverk² som NGU har vurdert til å lokal betydning. I høringsdokumentene bør det også vurderes og beskrives hvordan vernet påvirker tilgangen til ressursene i forekomsten.

Andershøe og Jukulberget i Vågå og Sel kommuner

Foreslått verneområde kommer i berøring med følgende forekomster, med verdivurdering av NGU:

- Tolstadmoene³, løsmasseområde med lokal betydning som byggeråstoff
- Bergheim⁴, løsmasseområde med lokal betydning som byggeråstoff
- Rusten⁵, løsmasseområde med liten betydning som byggeråstoff

I høringsdokumentene bør det vurderes og beskrives hvordan vernet påvirker tilgangen til ressursene i forekomstene Tolstadmoen, Bergheim og Rusten.

Verneområdet berører også undersøkelsesretter tilhørende Kuniko Norge AS. Rettighetshaver må informeres om verneprosessen og få mulighet til å gi innspill til prosessen. Det bør også vurderes og beskrives hvordan vernet påvirker muligheten til å drive undersøkelser av mineralressurser, og om det skal settes vilkår for å tillate undersøkelser. Dersom Statsforvalteren mener undersøkelsesvirksomhet ikke er forenlig med hensikten til vernet, bør det gjøres en vurdering av betydningen av vern i sammenheng med betydningen av å sikre tilgang til ny kunnskap om mineralressurser gjennom undersøkelser.

Verneområdet berører i vest, ved Måne, en ekstern registrering i DMFs gruvesikringsregister. DMF har ikke noe ytterligere informasjon, og vil derfor bare informere om denne registreringen. Det kan se ut til at den er knyttet til tidligere masseuttak registrert av Kartverket..

DMF kan ikke se at det foreslåtte vernet kan få følger for våre saksområder for følgende områder

- Utvidelse av Trya naturreservat i Stor-Elvdal kommune
- Utvidelse av Smoldalen naturreservat i Trysil kommune
- Utvidelse av Sæteråsskaret naturreservat i Stor-Elvdal kommune
- Utvidelse av Nekfallet naturreservat i Rendalen kommune
- Utvidelse av Begna naturreservat i Nord-Aurdal kommune
- Bjørnstadravinen i Eidskog kommune
- Sæterberget øst i Nord-Odal kommune
- Benndalen i Gausdal kommune
- Brandbukampen i Gran kommune
- Endring i vernestatus for Jutulhogget naturreservat i Rendalen kommune

² Steens kalkverk: <https://geo.ngu.no/api/faktaark/mineralressurser/visIndustrimineraler.php?objid=8685&lang=nor>

³ Tolstadmoene: https://geo.ngu.no/api/faktaark/grus_pukk/visGrusOmr.php?objid=75919

⁴ Bergheim: https://geo.ngu.no/api/faktaark/grus_pukk/visGrusOmr.php?objid=76057

⁵ Rusten: https://geo.ngu.no/api/faktaark/grus_pukk/visGrusOmr.php?objid=76053



For nærmere informasjon om mineralloven med tilhørende forskrifter, se hjemmesiden vår på <http://www.dirmin.no/>. Her finner du også vår digitale kartløsning, som er et nyttig verktøy for oppdatert informasjon om mineraluttak, bergrettigheter m.m., supplert med relevante kartdata fra andre etater.

Vennlig hilsen

Lars Libach
seniorrådgiver

Arita Eline Stene
rådgiver

Dokumentet er elektronisk signert og har derfor ikke håndskrevne signaturer.
Saksbehandler: Arita Eline Stene

Mottakere:

Statsforvalteren i Innlandet

Postboks 987

2604 LILLEHAMMER

Deres dato
19.03.2024Vår dato
2024-03-25Deres referanse
2024/3523Vår referanse
S229248Vår saksbehandler
Emilie Aaen

Statsforvalteren i Innlandet
Postboks 987
2604 Lillehammer

Kopi til

Svar på varsel om oppstart av verneprosess for 12 områder i Innlandet fylke

Elvia AS («Elvia») viser til utsendt varsel den 19.03.2024 om oppstart av verneprosess for 12 områder i Innlandet fylke.

Elvia har etter energiloven anleggs- og områdekonsesjon deler av Innlandet fylke. Dette innebærer at nettselskapet etablerer og drifter strømmettet i fylket (høyspent og lavspent fordelingsnett).

Nettselskapet har ikke anlegg innenfor områdene Trya naturreservat, Sæteråsskaret naturreservat, Nefallet naturreservat, Sæterbegret Øst naturreservat, Benndalen naturreservat, Brandbukampen naturreservat.. Denne uttalelsen gjelder verneområdene:

- Furuberget naturreservat
- Smolberget naturreservat
- Begna naturreservat
- Bjørnstadravinen naturreservat
- Andershøe og Jukulberget naturreservat
- Jutulhogget naturreservat

Innenfor disse områdene har nettselskapet følgende anlegg: luftledninger samt nettstasjon. Det er ikke planlagt noen tiltak utenom vanlig vedlikehold, på nettet innenfor disse områdene i tiden fremover.

Det er viktig å sikre at det kan utføres nødvendig drift, vedlikehold og fornyelse av eksisterende anlegg. I verneplanens bestemmelser må det sikres rett til drift, vedlikehold og fornyelse av eksisterende nettanlegg. Dette gjelder også nødvendig bruk av motorkjøretøy for å utføre de nødvendige tiltak. Dersom det er etablert luftledninger innenfor verneområdet, må det også kunne utføres nødvendig skogrydding for sikker drift av luftledningen. Elvia ber om at standardbestemmelsene knyttet til nettanlegg inntas i vernebestemmelsene.



Alle slike arbeider må kunne utføres uten at det må søkes dispensasjon fra vernebestemmelsene.

Vennligst ta kontakt dersom det skulle være spørsmål eller uklarheter.

Kontaktinformasjon: firmapost@elvia.no

Med vennlig hilsen

Elvia AS

Emilie Aaen

Studentressurs

Avdeling Rettigheter

emilie.aaen@elvia.no

Vedlegg:

- Kart

Fra: Unni Land[unni.land@glitrenett.no]

Sendt: 11.04.2024 14:59:20

Til: Postmottak SFIN[sfinpost@statsforvalteren.no]

Kopi: nve@nve.no[nve@nve.no];Pål Gisleberg[Paal.Gisleberg@glitrenett.no];

Tittel: Frivillig vern av skog - Varsel om oppstart av verneprosess for 12 områder i Innlandet -
Brandbukampen i Gran kommune

Hei,

Viser til ovennevnte og vil si ifra at Glitre Nett ikke har noen innspill eller merknader til verneprosessen, da vi ikke har anlegg som blir berørt.

Ha en fin dag!

Med vennlig hilsen/Best regards,

Unni Land

Administrasjonssekretær

+4791515485

Glitre Nett AS

www.glitrenett.no



Abrahamson, Alexandra

Fra: Lasse Nystuen <Lasse.Nystuen@griug.no>
Sendt: mandag 22. april 2024 14:40
Til: Abrahamson, Alexandra
Kopi: Edvin Rye
Emne: Frivillig vern av skog - Begna naturreservat

Hei,

Viser til brev mottatt fra NVE ref. 202405653-2 , deres ref. 2024/3523. Griug AS har ikke høy- eller lavspenningsnett innenfor de foreslåtte områdene til utvidelse av Begna naturreservat.

Vennlig hilsen

Lasse Nystuen

Prosjektleder nettdrift

+47 992 87 118



Statsforvalteren i Innlandet
Postboks 987
2604 Lillehammer

Dato: 11.04.2024
Vår ref: VHST/1477364-1

Merknader til varsel om oppstart av verneprosess for frivillig vern av skog i Innlandet

Vi viser til deres brev av 19.3.2024 med varsel om oppstart av verneprosess for 12 skogområder i Innlandet (deres ref. 2024/3523).

Lokaliteten Benndalen i Gausdal kommune ligger langs vassdraget Benna snaut 5 km nedstrøms Bennisjøen. Bennisjøen er reguleringsmagasin for Holsfossen kraftverk, som ligger i Jøra om lag 25 km nedstrøms det foreslåtte verneområdet. Benna fraføres ikke vann, men fordelingen av vann over året er noe endret som følge av reguleringen. I begynnelsen av vintersesongen åpnes det en luke i damanlegget som gjør at Bennisjøen senkes gradvis utover vinteren. Luken stenges om våren, og vannføringen går som overløp over dammen når reguleringsmagasinet er fylt opp.

Bennisjøen har begrenset reguleringsgrad og det fraføres ikke vann fra Benna, men det kan ikke utelukkes at det av flomhensyn likevel kan være nødvendig å fjerne vegetasjon for å hindre gjengroing i elveleiet. Vi ber derfor om at det i verneforskriften inkluderes bestemmelser som sikrer muligheten for dette, slik som det eksempelvis er gjort for Dokkajuvet naturreservat i Nordre Land kommune og slik det er foreslått i verneforskriften for utvidelsen av Vinstradalen naturreservat i Nord-Fron kommune.

Vi har ingen øvrige merknader til varselet om oppstart av verneprosess.



Med vennlig hilsen
Hafslund Eco Vannkraft AS

Halvor Kr. Halvorsen
Leder vassdragsmiljø- og sikkerhet

Vegard Hotvedt Strømsvåg
Rådgiver Konsesjoner og miljø

Dette dokumentet er godkjent elektronisk og ekspedert uten underskrift

Statsforvalteren i Innlandet
Postboks 987
2604 LILLEHAMMER

Vår dato: 12.04.2024
Vår referanse: 24/29716 - 2
Deres dato: 19.03.2024
Deres referanse: 2024/3523

Innspill til oppstart av frivillig vern av skog for 12 områder i Innlandet

Vi viser til deres brev av 19.3.2024 med melding om oppstart av verneplanprosess for Furuberget, Trya, Smoldalen, Sæteråsskaret, Nefallet, Bagna, Bjørnstadravinen, Sæterberget, Andershøe og Jukulberget, Benndalen og Brandbukampen naturreservat i Hamar, Stor-Elvdal, Trysil, Rendalen, Nord-Aurdal, Eidskog, Vågå, Sel, Gausdal og Gran kommuner, samt forslag til endret vernestatus på deler av Jutulhogget naturreservat i Alvdal og Rendalen kommuner.

Som høringsinstans for forslag til opprettelse av nye naturreservat, ønsker vi å gi noen generelle innspill til verneprosessen.

Grundige områdebeskrivelser

Av høringsdokumentene må det tydelig framkomme om og i tilfelle hvordan det aktuelle området nyttes i landbrukssammenheng. Dersom det er landbrukshensyn i området som ikke ivaretas i utkast til forskrift, ber vi om at det begrunnes i høringsdokumentene.

Typiske landbruksinteresser kan være (listen er ikke uttømmende):

- Skogsbilvei som er nødvendig for skogbruk på bakenforliggende arealer
- Traktorvei i forbindelse med jordbruk
- Støl/seterområde
- Beite
- Reindrift

Utforming av verneforskrift

Dersom det går veier/ferdselsårer gjennom verneområdet, må Statsforvalteren vurdere om det kan gis bestemmelser om merking, rydding og vedlikehold av disse. Det bør legges til rette for drift og vedlikehold av eventuelle støl-/seterområder og åpnes for andre tekniske tiltak som bidrar til en landbruksmessig utnyttelse av området. Dersom slike tiltak ikke er ønskelig innenfor verneområdet, må det gis en faglig begrunnelse for dette i høringsdokumentene.

Beitebruk vil være aktuelt i mange områder som foreslås vernet som naturreservat. Det bør derfor vurderes om forskriften kan åpne for dette. Hvis ikke, må det redegjøres for hvorfor i høringsdokumentene. Dersom det åpnes for beiting i området bør det også utarbeides bestemmelser for utsetting av saltsteiner og oppføring/vedlikehold av gjerder og sanketrøer.

For alle tiltakene over må det vurderes om det kan gis bestemmelser om motorferdsel i forbindelse med tiltakene. Det bør gis generelt unntak fra ferdselsbestemmelsene i forbindelse med uttransportering av syke og skadde bufe.

Vi forutsetter at Statsforvalterens landbruks- og reindrifsfaglig kompetanse involveres i utforming av forskrift og verneplan. Det vil også være nyttig å involvere den lokale landbruksforvaltningen i arbeidet.

Avveining mellom skogbruk og skogvern

I oppstartsmeldinga m/vedlegg kan ikke Landbruksdirektoratet se at statsforvalteren har lagt ved skjema for avveining av områdets betydning for vern og betydning for tømmertilgang. Vi skulle gjerne sett disse vurderingene og den endelige plasseringa av området i avveiningsmatrisen i forkant av oppstartsmeldinga.

Med hilsen
for Landbruksdirektoratet

Fredrik Vaadal
rådgiver

Mottakere:
Statsforvalteren i Innlandet



Nord-Aurdal kommune

Statsforvalteren i Innlandet

Deres ref.:
2024/3523

Vår ref.:
HAGRAG - 24/3135

Vår dato:
21.03.2024

Svar - frivillig vern av skog - varsel om oppstart av verneprosess for 12 områder i Innlandet

Nord-Aurdal kommune er positivt innstilt til oppstart av verneprosess for utvidelse av Begna naturreservat ved frivillig vern.

Med hilsen

Ragnar Johan Haga
skogbruksrådgiver

Etter våre rutiner er dette brevet godkjent og sendt uten underskrift

STATSFORVALTEREN I INNLANDET
Postboks 987
2604 LILLEHAMMER

Vår dato: 12.04.2024

Vår ref.: 202405653-2 Oppgis ved henvendelse

Deres ref.: 2024/3523 Alexandra Abrahamson

Uttalelse om oppstart - Frivillig vern av skog - Verneprosess for 12 områder i Innlandet

Vi viser til melding om høring om verneprosess for Furuberget (utv.) - Trya (utv.) - Smoldalen (utv.) - Sæteråsskaret (utv.) - Nekfallet (utv.) - Begna (utv.) – Bjørnstadravinen - Sæterberget øst - Andersshøe og Jukulberget – Benndalen - Brandbukampen

NVE har sett gjennom meldingen for de foreslåtte verneområdene med tanke på energi- og vassdragsinteresser som eksisterende og planlagte energi- og nettanlegg, vannkraftverk, hydrologiske målestasjoner m.m.

- *Innenfor det foreslåtte området for Andersshøe og Jukulberget ligger det Nedre Otta kraftverk som eies av Hafslund Eco Vannkraft. **Vi ber statsforvalteren om å ha en tett dialog med Hafslund Eco Vannkraft og Glommens og Laagens Brukseierforening slik at deres behov for drift og oppgradering av kraftverk er ivaretatt.***
- Bjørnstadravinen og Andersshøe, og Jukulberget krysses av nettanlegg. NVE ber derfor statsforvalter inkludere standardbestemmelser for energi- og nettanlegg. Vi ber netteierne og konsesjonærene til disse områdene, Elvia og Fjellnett, å uttale seg om deres behov. **Vi ber nettselskapene om å uttale seg selv i tilfeller uten konflikt.**
- Det er kartlagt digitalt småkraftpotensial for vannkraft i [Trya \(utv.\)](#) Potensialet utgjør om lag 3,7 GWh til en kostnad på 4-11 NOK/kWh i 2023-kostnader. **NVE ber statsforvalter om å orientere grunneierne om vannkraftpotensialene.**
- NVE kan ikke se noen energiinteresser innenfor *Furuberget(utv.)*. Innenfor det eksisterende verneområdet er det nettanlegg eid og driftet av Elvia, og de [eksisterende forskriftene](#) inkluderer ikke standard bestemmelser for energi- og kraftanlegg. NVE ber statsforvalter om å oppdatere forskriften. NVE ber områdekonsesjonær Elvia AS om å kommentere vernene med tanke på deres fremtidige planer. **Vi ber Elvia AS om å uttale seg, selv i tilfeller uten konflikt.**
- NVE kan ikke se noen energiinteresser innenfor *Sæteråsskaret (utv.), Nekfallet (utv.), Begna (utv.), Sæterberget øst, Benndalen, Brandbukampen og Smoldalen (utv.)*. NVE ber områdekonsesjonær Elvia AS, Griug AS, Sør-Aurdal Energi AS og Glitre Nett AS om å kommentere vernene med tanke på deres fremtidige planer. **Vi ber Elvia AS, Griug AS, Sør-Aurdal Energi AS og Glitre Nett AS om å uttale seg, selv i tilfeller uten konflikt.**



Med hilsen

Alexander Tropé Stenhagen
Konsulent

Godkjent av Maria Sidelnikova
Seniorrådgiver

Godkjent i henhold til NVE sine interne rutiner.

Mottakerliste:

STATSFORVALTEREN I INNLANDET

Kopimottakerliste:

Glommens og Laagens Brukseierforening

GRIUG AS

Energidepartementet

ELVIA AS

SØR AURDAL ENERGI AS

FJELLNETT AS

HAFSLUND ECO VANNKRAFT AS

HAFSLUND ECO VANNKRAFT INNLANDET AS

HAFSLUND E CO VANNKRAFT INNLANDET AS

GLITRE NETT AS



Statsforvalteren i Innlandet
Alexandra Abrahamson

Deres ref.
2024/3523

Vår ref.
19/456-64/LLH

Dato
26.03.2024

Frivillig vern av skog - varsel om oppstart av verneprosess for 12 områder i Innlandet - uttalelse fra Språkrådet

Furuberget naturreservat (utvidelse), Hamar kommune

Vi har ingen merknader til at *Furuberget naturreservat* videreføres som navn på det utvidede verneområdet. Skrivemåten er grei, og navnet er fortsatt dekkende for området. Vi gjør oppmerksom på at navnet på det eksisterende naturreservatet ikke er registrert i Sentralt stedsnavnregister (SSR).

Trya naturreservat (utvidelse), Stor-Elvdal kommune

Vi har ingen merknader til at *Trya naturreservat* videreføres som navn på det utvidede verneområdet. Skrivemåten er grei, og navnet er fortsatt dekkende for området.

Smoldalen naturreservat (utvidelse), Trysil kommune

Ingen merknader til skrivemåten, men ut fra kartet ser det ut til at Smoldalen bare utgjør en liten del i utkanten av verneområdet. Dersom det stemmer, bør Statsforvalteren vurdere å heller bruke *Smolfjellet*, *Smolkjølen* eller *Smolbekken* som navn på det utvidede naturreservatet.

Sæteråsskaret naturreservat (utvidelse), Stor-Elvdal kommune

Vi har ingen merknader til at *Sæteråsskaret naturreservat* videreføres som navn på det utvidede verneområdet. Skrivemåten er grei, og navnet er fortsatt dekkende for området.

Nekfallet naturreservat (utvidelse), Rendalen kommune

Vi har ingen merknader til at *Nekfallet naturreservat* videreføres som navn på det utvidede verneområdet. Skrivemåten er grei, og navnet passer fortsatt på det utvidede området.

Begna naturreservat (utvidelse), Nord-Aurdal kommune

Vi har ingen merknader til at *Begna naturreservat* videreføres som navn på det utvidede verneområdet. Skrivemåten er grei, og navnet passer fortsatt på det utvidede området.

Bjørnstravinen naturreservat, Eidskog kommune

Ingen merknader. *Bjørnstad* er eneste godkjente skrivemåte i SSR for gårdsnavnet som utgjør forleddet her.

Sæterberget Øst naturreservat, Nord-Odal kommune

Sæterberget er vedtatt skrivemåte for navnet på høyden reservatet ligger på. Vi kan ikke se at det er nødvendig å ha med ordet *øst* i dette navnet, selv om det planlagte reservatområdet bare dekker deler av Sæterberget. Vi tilrår derfor skrivemåten **Sæterberget naturreservat**. Ut fra kartet kunne også *Andersbråtån naturreservat* være et aktuelt alternativ.

Andershøe og Jukulberget naturreservat, Vågå og Sel kommuner

Det er gjort vedtak om skrivemåten av naturnavnene *Andershøe* og *Jukulbergje*. Vi tilrår derfor skrivemåten **Andershøe og Jukulbergje naturreservat**.

Benndalen naturreservat, Gausdal kommune

Ingen merknader. Navnet er dekkende på området, og *Benndalen* er eneste godkjente skrivemåte for naturnavnet i SSR.

Brandbukampen naturreservat, Gran kommune

Ingen merknader. Navnet passer på verneområdet, og *Brandbukampen* er tilrådd skrivemåte for naturnavnet i SSR.

Jutulhogget naturreservat, Alvdal og Rendalen kommuner

Endringen gjelder vernestatus, og det er ikke noe Språkrådet uttaler seg om.

Vennlig hilsen

Daniel Gusfre Ims
avdelingsdirektør

Line Lysaker Heinesen
rådgiver

Brevet er elektronisk godkjent og sendes uten underskrifter.

Mottakere:

Statsforvalteren i Innlandet

Kopi til:

Kartverket	Postboks 600 Sentrum	3507	HØNEFOSS
------------	-------------------------	------	----------



Utv. saksnr.	Utval	Møtedato
16/2024	Hovudutval for teknisk, landbruk og naturforvaltning	16.04.2024

Varsel om oppstart av verneprosess - Andershøe og Jukulberget - frivillig vern av skog

Vedlegg

- 1 Brev med varsel om oppstart av verneprosess
- 2 Adresseliste.pdf
- 3 Kart - alle 12 områda i Innlandet

Saksframlegg:

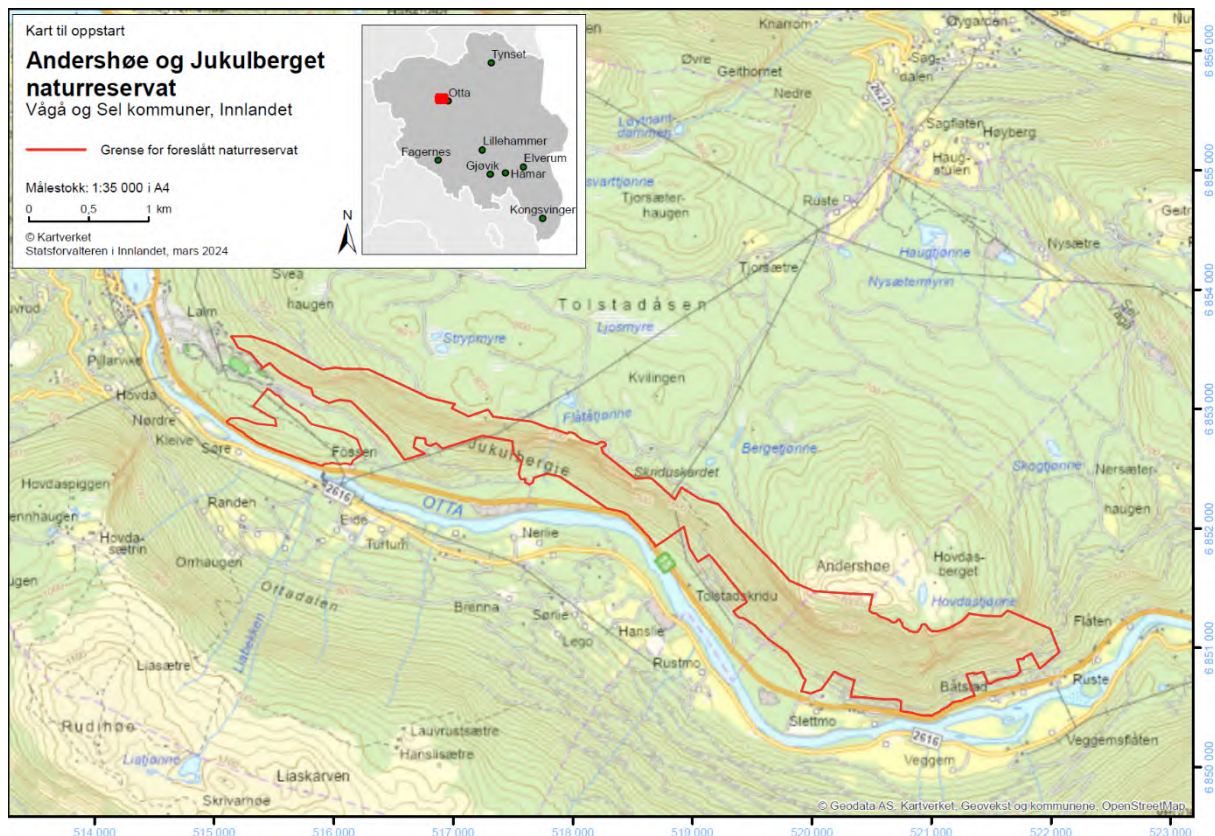
Statsforvaltaren i Innlandet varslar med heimel i Naturmangfaldlova § 42 oppstart av verneprosess for frivillig vern av skog for eit område som ligg i Vågå og Sel kommunar. Området er namna Andershøe og Jukulberget og er om lag 3520 dekar stort. Dette er eitt av totalt 12 område i Innlandet der Statsforvaltaren nå set i gang ein prosess for frivillig vern av skog.

Fristen for å kome med merknader til oppstart av verneprosessen er sett til 12. april 2024. Vågå kommune har bede om utsett frist for uttale til 17. april slik at oppstartvarselet kan leggest fram for Hovudutval for teknisk, landbruk og naturforvaltning til uttale.

I samband med varsel om oppstart av verneprosessen kan høyringspartane kome med innspel til saka. Både kommunar, grunneigarar, rettshavarar og andre kan uttale seg. Etter gjennomført oppstartvarsel vil Statsforvaltaren utarbeide eit konkret verneforslag for området. Området vil da vere nærare omtalt og skildra, og det vil vere utarbeidd eit forslag til verneforskrift og kart. Dette verneforslaget vil bli sendt på høyring. Kommunen vil med andre ord seinare få høve til å uttale seg det konkrete verneforslaget som blir utarbeidd. Det er antyda at eit verneforslag skal utarbeidast allereie i løpet av april.

Bakgrunnen for oppstart av verneprosessane er eit nasjonalt mål om at 10 % av skogen i Noreg skal vernast. Om lag 5,3 % av all skog i Noreg er i dag verna. Den verna skogen utgjer litt over 4 % av all produktiv skog på landsbasis. Det er eit mål at vern av skog skal sikre eit økologisk representativt og samanhengande nettverk av leveområde som er viktige for naturmangfaldet i skogøkosystema, og både det typiske og det sjeldne i skognaturen skal vere representert.

Det er naturreservat som er aktuell verneform for området. Vågå kommune har fått oversendt kart som viser ei førebels avgrensing av området.



Figur 1: Kart som viser førebels avgrensing av området Andersshø og Jukulberget

Frivillig skogvern er ei ordning der skogeigar sjølv som tilbyr vern av skog. Statsforvaltaren lagar eit konkret verneforslag i samarbeid med grunneigar(ar) og aktuelle skogeigarorganisasjonar.

Det går fram av oppstarvarselet at slik dialog er igangsett og at det for alle 12 områda i Innlandet enten er inngått avtale med grunneigar eller innhenta aksept om igangsetting av verneprosess.

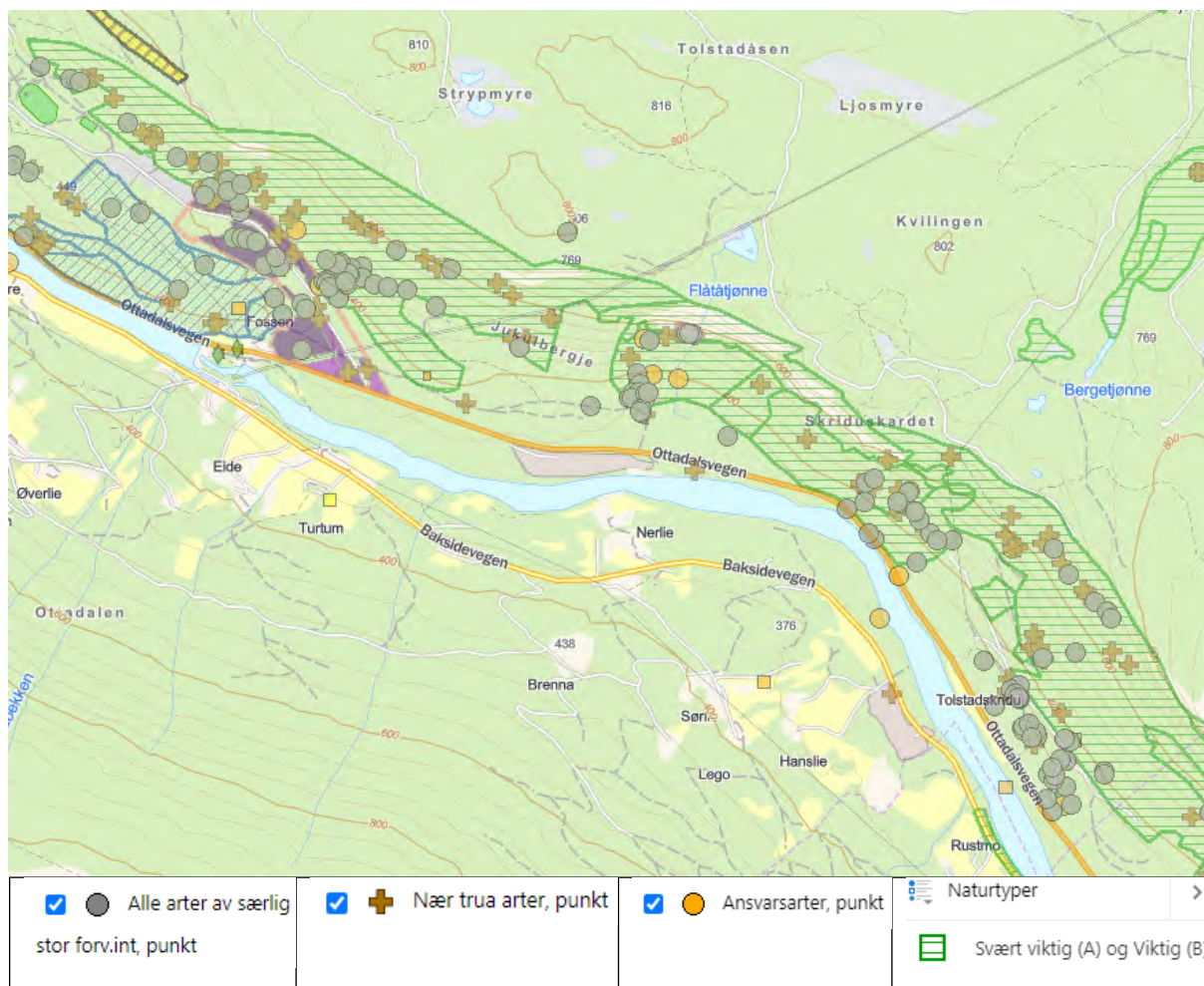
Det er i oppstartvarselet berre gjeve generell og felles informasjon om alle dei aktuelle områda i fylket.

Vurdering:

Føreslege verneområde omfattar området Jukulberget som er avgrensa med areal i den sørvendte lisa frå vest for bustadfeltet på Lalm og austover til kommunegrensa mot Sel. Arealet strekkjer seg vidare austover og inn i Sel kommune.

Det er også avgrensa eit areal som omfattar store delar av området Tolstadkvernberget (Kvennberget).

Varsel om oppstart av prosess for vern omfattar i praksis to atskilte område i Vågå. Områda er vurdert å økologisk sett henge saman og blir difor omtalt som eitt område.



Figur 2: Utsnitt av kart som viser avgrensing av naturtypar og artar (kjelde: InnlandsGIS). I tabellen under kartet er det vist forklaring på nokre av registreringane.

Forholdet til kommuneplanens arealdel

I kommuneplanens arealdel er Tolstadkvernberget avsett med bandleggingssoner (H730-sone) da dette er ein vedtaksfreda lokalitet etter kulturminnelova. Den freda lokaliteten er omgitt av ei sikringssone (H570-sone). Omsynssonene har tilhøyrande føresegner som skal ivareta lokaliteten.

I kommuneplanens arealdel er det i det aktuelle området avsett omsynssoner (H560-sone) for areal med særleg viktig naturverdiar.


Det er etter vedtak av kommuneplanens arealdel gjort nye kartleggingar både i Jukulbergområdet og i områda aust for dei opparbeidde industritomtene på Kolbotn. Dette er område som har vist seg å ha svært store naturverdiar, noko som går fram av kart vist i figur 2.

Utsnitt av kommuneplanens arealdel er vist i figur 3. I figur 4 og 5 er føreslege verneområde vist i kommuneplankartet, for å syne korleis det er avgrensa i forhold til planstatus for området.

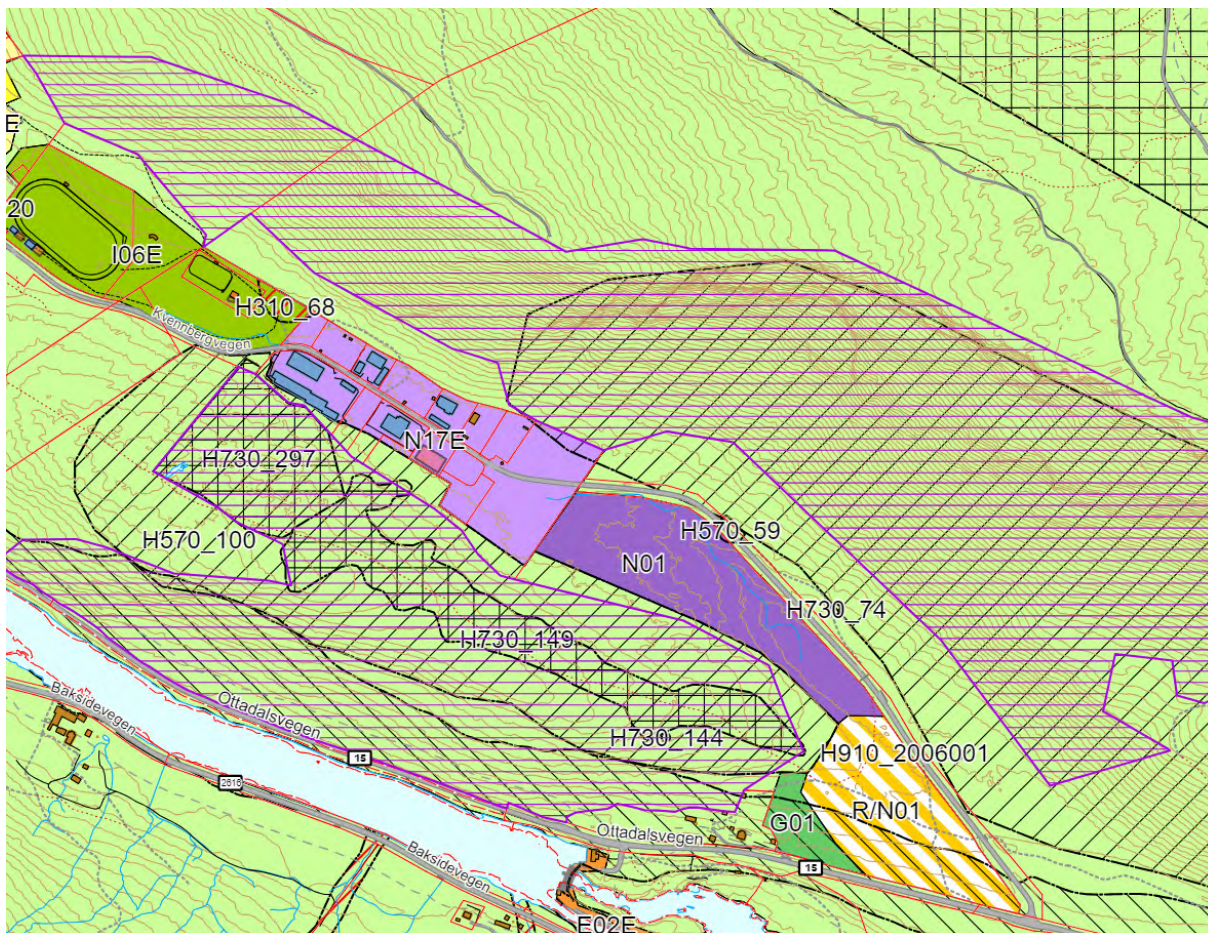


Figur 3: Utsnitt av kommuneplanens arealdel i Vågå. Kommunegrensa mot Sel er vist med stipla line i søraustre hjørne av kartet.



 Foreslåtte Naturvernområder

Figur 4: Foreslege verneområde (fiolett vassrett skravur) og kommuneplanens arealdel i Vågå. Kommunegrensa mot Sel er vist med stipla line i søraustre hjørne av kartet.



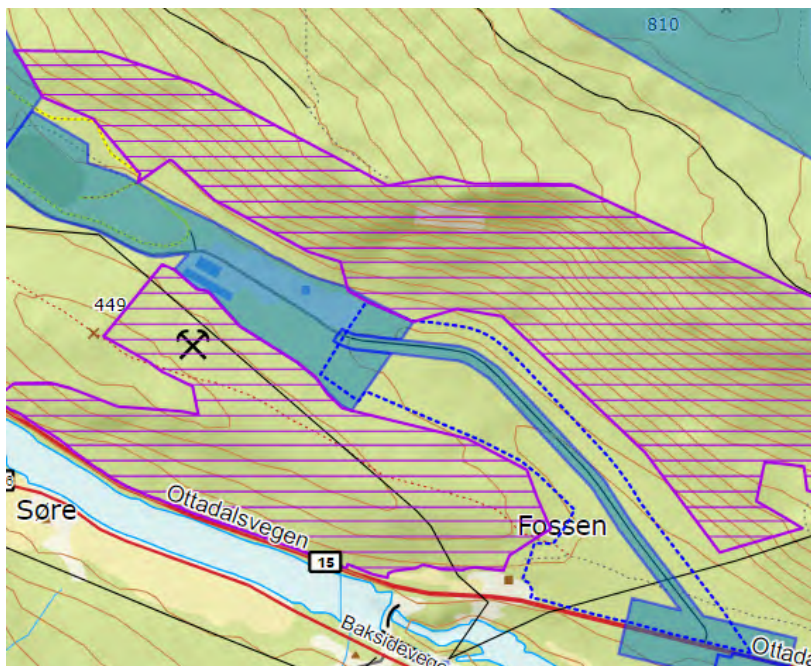
Figur 5: Nærare utsnitt av kommuneplanens arealdel for Kolbotn-området, samt føreslege verneområde (fiolett vassrett skravur).

Det går fram av kartutsnitta over at førebels avgrensing av verneområdet ikkje er i konflikt med den arealbruk som går fram av kommuneplanens arealdel.

Forholdet til gjeldande reguleringsplanar og igangsett planarbeid

Føreslege verneområde grip ikkje inn i gjeldande reguleringsplanar i området. Som det går fram av figur 6 ligg førebels vernegrense delvis inntil plangrensa for reguleringsplan Kolbotn, som omfattar både industriområdet og idrettsanlegget. Området grenser også inntil reguleringsplan for bustadområde på Lalm.

Det føreslegne verneområdet grip heller ikkje inn i planområdet som Krefter AS i 2022 varsla oppstart av planarbeid for, vist med blå stipla line i figur 6. Som det går fram av figur 2 er det gjort registreringar av svært verdifulle artar og naturtypar også innafor dette området. Dette er ny kunnskap som set kommuneplanens framtidige næringsareal i eit nytt ljøs i forhold til spørsmål om realisme. Naturtypane som er registrert her har verdsetting som er høgare enn verdsettinga for områda som inngår i føreslege verneområde. Da føreslege område for vern ikkje omfattar areal i dette området, kommenterer ikkje kommunedirektøren dette ytterlegare i denne saka.



Figur 6: Kart som viser delar av føreslege verneområde (fiolett vassrett skravur) og reguleringsplanar i same område. Gjeldande reguleringsplanar er vist med blå farge og avgrensa med heiltrekt blå line. Blå stipla line viser avgrensing av reguleringsplanarbeid det er varsla oppstart for.

Friluftsliv, sykling, jakt m.m.

Skogvern vil normalt ikkje vere til hinder for tradisjonelt friluftsliv, jakt, bær- og sopplukking, men hogst og andre fysiske inngrep vil ikkje vere tillate.

All motorisert ferdsel er i utgangspunktet forbode og generelle unnatak forbodet må omtalast i verneforskrifta. Dette kan t.d. omfatte nødvendig bruk av motorkøretøy for uttransport av felt storvilt.

I naturreservat blir bruk av sykkel og ev. hest vanlegvis berre tillate på eksisterande vegar og ev. på stigar om det ligg til rette for det utan av verneverdiane kjem til skade. Det vil vere viktig å spele inn i prosessen kva bruk det er av områda i dag, og kva ev. inngrep og tilretteleggingar det er i området pr. i dag.

Tolstadkvernberget er ein severdigheit og blir besøkt av turistar. Vågå kommune er saman med 4 andre kommunar Brønnøy, Hyllestad, Saltdal og Selbu i eit kvernsteinsnettverk. Tolstadkvernberget har både små og store kvernsteinsbrot med granatglimmerskifer i eit område som er i underkant 1 km langt og inntil 200 meter breitt. Dei største brota var i fjell i nordvest, medan det i søraust er spor etter mindre brot på flyttblokkar. Stigane i Tolstadkvernberget er også mykje nytta til nærturar og friluftsliv. Det er viktig at verneforslaget omtaler verdiane og bruken av området.

Del av området som er føreslege verna ligg relativt nært til bustadområde og idrettsanlegg. Sjølv om store deler av området er bratt, kan det vere friluftslivinteressert her. M.a. kan nemnast at fossefallet Jukulkula er eit svært attraktivt område for isklattring.

Bruk og vern må omtalast og avklarast i verneforslaget som kjem til høyring.

Nasjonale mål og frivillighet

Oppretting av eit naturreservat inneber strengt vern av eit område. I denne saka dreier det seg om frivillig vern av skog, noko som inneber at skogeigar skal få bistand av skogeigarorganisasjonane i prosessen, og eigar skal også kunne trekkje seg undervegs i verneprosessen. Vernet vil ikkje rokke ved eigedomsrett og rett til jakt, beite m.m. Tap av framtidige inntekter ved å drive skogbruk i området skal erstattast ved frivillig vern. Som det går fram av motteke brev frå Statsforvaltaren har grunneigarane samtykka til igangsetting av verneprosessen.

Det har i seinare tid vore særleg mykje fokus på tap av natur. Berre ein svært liten prosentdel av skog i Noreg er verna, og det er eit nasjonalt mål om å verne om lag dobbelt så mykje som det som i dag er verna. Frivillig skogvern er eit godt utgangspunkt for vern av nye område. Området som nå blir føreslege verna har store verdiar og kan bidra til eit særskilt vern av leveområde som er viktige for naturmangfaldet i skog.

Kommunedirektøren si innstilling:

Vågå kommune tek til etterretning Statsforvaltaren sitt varsel om oppstart av prosess for frivillig vern av skog for området Andershøe og Jukulberget. Frivillig vern gir grunnlag for ein god prosess for vern av nye område.

Føreslege avgrensing av verneområdet grip ikkje direkte inn i gjeldande arealbruk slik den er fastsett i kommuneplanens arealdel og gjeldande reguleringsplanar. Kvernsteinsbrotet i Tolstadkvernberget er mykje besøkt og nytta som nærtuområde og friluftsliv. Det føreslegne verneområdet er stort og dagens bruk må kartleggast godt for gi ei god avklaring av bruk og vern.

Hovudutval for teknisk, landbruk og naturforvaltning si behandling av sak 16/2024 i møte den 16.04.2024:

Behandling

Forslag til vedtak:

Vågå kommune tek til etterretning Statsforvaltaren sitt varsel om oppstart av prosess for frivillig vern av skog for området Andershøe og Jukulberget. Frivillig vern gir grunnlag for ein god prosess for vern av nye område.

Føreslege avgrensing av verneområdet grip ikkje direkte inn i gjeldande arealbruk slik den er fastsett i kommuneplanens arealdel og gjeldande reguleringsplanar. Kvernsteinsbrotet i Tolstadkvernberget er mykje besøkt og nytta som nærtuområde og friluftsliv. Det føreslegne verneområdet er stort og dagens bruk må kartleggast godt for gi ei god avklaring av bruk og vern.

Utvalet meiner det er viktig å ta vare på naturverdiane i kommunen. Dette er det og stor støtte for lokalt. Å ta vare på naturen er ei oppgåve for fellesskapet, men det er vi som faktisk tek kostnadene med å si nei til potensielle arbeidsplassar og ved å si ja til verving av naturområder.

Kommunene treng sårt inntekter til kommunekassa, arbeidsplassar og å bremse befolkningsnedgangen. Hadde vi fått tilbod om andre og betre alternativ så ville vi vore meir positive til å avstå naturområde til verneformål.

Å ta vare på verdifull natur gjev oss lokale gevinstar, ikkje tapte moglegheiter til framtidig finansiering av skular, helsestasjonar og lokal utvikling. Når storsamfunnet ønskjer meire vern, skal dette godtgjerast. Takkar vi nei til utbygging og seier ja til å ta vare på naturen, får vi altså ingenting. Slik skal det ikkje vera. Vern av slike områder, vil føre til varige redusert næringsgrunnlag for eigedomane det gjeld og framtidige generasjonar. Difor bør avståing av areal til vern gje varig årleg kompensasjon.

6 for forslag til vedtak med tillegg

1 for kommunedirektøren si innstilling

Vedtak

Vågå kommune tek til etterretning Statsforvaltaren sitt varsel om oppstart av prosess for frivillig vern av skog for området Andershøe og Jukulberget. Frivillig vern gir grunnlag for ein god prosess for vern av nye område.

Føreslege avgrensing av verneområdet grip ikkje direkte inn i gjeldande arealbruk slik den er fastsett i kommuneplanens arealdel og gjeldande reguleringsplanar. Kvernsteinsbrotet i Tolstadkvernberget er mykje besøkt og nytta som nærturområde og friluftsliv. Det føreslegne verneområdet er stort og dagens bruk må kartleggast godt for gi ei god avklaring av bruk og vern.

Utvalet meiner det er viktig å ta vare på naturverdiane i kommunen. Dette er det og stor støtte for lokalt. Å ta vare på naturen er ei oppgåve for fellesskapet, men det er vi som faktisk tek kostnadene med å si nei til potensielle arbeidsplassar og ved å si ja til verving av naturområder.

Kommunene treng sårt inntekter til kommunekassa, arbeidsplassar og å bremse befolkningsnedgangen. Hadde vi fått tilbod om andre og betre alternativ så ville vi vore meir positive til å avstå naturområde til verneformål.

Å ta vare på verdifull natur gjev oss lokale gevinstar, ikkje tapte moglegheiter til framtidig finansiering av skular, helsestasjonar og lokal utvikling. Når storsamfunnet ønskjer meire vern, skal dette godtgjerast. Takkar vi nei til utbygging og seier ja til å ta vare på naturen, får vi altså ingenting. Slik skal det ikkje vera. Vern av slike områder, vil føre til varige redusert næringsgrunnlag for

eigedomane det gjeld og framtidige generasjonar. Difor bør avståing av areal til vern gje varig årleg kompensasjon.



Statsforvalteren i Innlandet
Postboks 987
2604 LILLEHAMMER

Dato: 29.11.2021
Vår ref: 21/06519-2
Deres ref: 2021/10419

Uttalelse til oppstart av verneprosess - frivillig vern av skog for 14 områder i Innlandet

POST- OG BESØKSADRESSE

Ladebekken 50
7066 Trondheim

TELEFON + 47 73 90 46 00

E-POST post@dirmin.no

WEB www.dirmin.no

GIRO 7694.05.05883

SWIFT DNBANOKK

IBAN NO5376940505883

ORG.NR. NO 974 760 282

SVALBARDKONTOR

TELEFON +47 79 02 12 92

Direktoratet for mineralforvaltning med Bergmesteren for Svalbard (DMF) viser til ovennevnte sak, datert 29. oktober 2021.

DMF er statens sentrale fagmyndighet ved forvaltning og utnyttning av mineralske ressurser, og skal bidra til størst mulig samlet verdiskaping basert på en forsvarlig og bærekraftig utvinning og bearbeiding av mineraler. Vi forvalter lov om erverv og utvinning av mineralske ressurser (mineralloven), og har i tillegg et ansvar for at mineralressurser blir ivaretatt i saker etter naturmangfoldloven.

Om saken

Saken gjelder oppstart av arbeid med vern av 10 nye skogområder og 4 utvidelser av eksisterende naturreservat i Innlandet. Formålet med vernearbeidet er generelt å sikre et representativt utsnitt av både det typiske og sjeldne i norsk skognatur. Aktuell verneform for områdene er naturreservat. Dette innebærer et strengt vern med forbud mot hogst, fysiske inngrep og motorferdsel.

Melding om oppstart gjelder følgende områder:

- Horta og Kroksætra i Stor-Elvdal kommune, ca. 3760 dekar stort.
- Leine og Mælumsberget i Ringsaker kommune, ca. 377 dekar stort.
- Kjøremslia i Nord-Fron kommune, ca. 1167 dekar stort.
- Årneslia i Ringebu kommune, ca. 903 dekar stort.
- Raunberget i Vestre Slidre kommune, ca. 254 dekar stort.
- Korpekløvet i Sør-Aurdal kommune, ca. 342 dekar stort.
- Høkleberget i Gran kommune, ca. 1074 dekar stort.
- Lushaugen i Gran og Hurdal kommuner (ligger delvis i Viken fylke), ca. 1860 dekar stort.
- Baggerudberga i Nordre Land kommune, ca. 783 dekar stort.
- Snøåsen i Nordre Land kommune, ca. 950 dekar stort.
- Utvidelse av Kvannskardkletten naturreservat i Stor-Elvdal kommune, ca. 300 dekar nytt areal.
- Utvidelse av Gålaskarven naturreservat i Stor-Elvdal kommune, ca. 1600 dekar nytt areal.
- Utvidelse av Eriksrud naturreservat i Gjøvik kommune, ca. 74 dekar nytt areal.
- Utvidelse av Breie naturreservat i Etnedal kommune, ca. 300 dekar nytt areal.



Uttalelse fra DMF

Mineralressurser er ikke-fornybare naturressurser og en langsiktig forvaltning av disse ressursene er derfor viktig. Dersom ressursene bygges ned eller båndlegges på en annen måte, er de i mange tilfeller utilgjengelig i overskuelig framtid. Mineralressurser representerer store verdier, og utvinning av denne type ressurser gir grunnlag for annet næringsliv.

DMF er i denne sammenhengen opptatt av at mineralressurser som har eller kan ha verdi i dag eller i framtida blir vurdert i verneprosessen. DMF har undersøkt om de aktuelle verneområdene kommer i berøring med mineralske ressurser, bergrettigheter eller masseuttak i drift.

Det foreslåtte verneområdet Kjøremslia overlapper delvis med en registrert sand- og grusforekomst, Norges geologiske undersøkelse (NGU) har vurdert forekomsten til liten betydning.¹ I NGU sin beskrivelse av forekomsten står det at «Forekomsten kan inneholde masser egnet for tekniske formål, men dette må dokumenteres gjennom mer detaljert kartlegging og prøvetaking». Betydelige deler av forekomsten er i stor grad båndlagt av E6 og landbruksformål. Statsforvalteren bør vurdere om verneplanen vil påvirke muligheten til å få tilgang til ressursene i forekomsten på kort og lang sikt. Grunneier bør også bli informert om eventuelle konsekvenser for tilgangen til ressursene hvis området vernes.

DMF kan ikke se at noen av de andre foreslåtte verneplanene berører registrerte forekomster av mineralske ressurser, bergrettigheter eller masseuttak i drift.

For nærmere informasjon om mineralloven med tilhørende forskrifter, se hjemmesiden vår på www.dirmin.no. Her finner du også vår digitale kartløsning, som er et nyttig verktøy for oppdatert informasjon om mineraluttak, bergrettigheter m.m., supplert med relevante kartdata fra andre etater.

Vennlig hilsen

Dragana Beric Skjøstad
seksjonsleder

Øyvind Wormdal Selboe
rådgiver

Dokumentet er elektronisk signert og har derfor ikke håndskrevne signaturer.
Saksbehandler: Øyvind Wormdal Selboe

¹ Kjørems sand- og grusforekomst (NGU):
https://aps.ngu.no/pls/oradb/grus_GP_Del_fakta_KS.fkom_besk?p_objid=75975



Mottakere:

Statsforvalteren i Innlandet

Postboks 987

2604 LILLEHAMMER

Til	Vår saksbehandler	Vår dato	Vår referanse
Statsforvalteren i Innlandet	Catrine Curle	11.11.2021	2020/101-35/315
		Tidligere dato	Tidligere referanse
			2021/10419

Svar på - varsel om oppstart av verneprosess for 14 område i Innlandet oktober 2021

Vi viser til forslag om vern av:

- Horta og Kroksætra i Stor-Elvdal kommune, ca. 3760 dekar stort.
- Leine og Mælumsberget i Ringsaker kommune, ca. 377 dekar stort.
- Kjøremslia i Nord-Fron kommune, ca. 1167 dekar stort.
- Årneslia i Ringebru kommune, ca. 903 dekar stort.
- Raunberget i Vestre Slidre kommune, ca. 254 dekar stort.
- Korpekløvet i Sør-Aurdal kommune, ca. 342 dekar stort.
- Høkleberget i Gran kommune, ca. 1074 dekar stort.
- Lushaugen i Gran og Hurdal kommuner (ligger delvis i Viken fylke), ca. 1860 dekar stort.
- Baggerudberga i Nordre Land kommune, ca. 783 dekar stort.
- Snøåsen i Nordre Land kommune, ca. 950 dekar stort.
- Utvidelse av Kvannskardkletten naturreservat i Stor-Elvdal kommune, ca. 300 dekar nytt areal.
- Utvidelse av Gålaskarven naturreservat i Stor-Elvdal kommune, ca. 1600 dekar nytt areal.
- Utvidelse av Eriksrud naturreservat i Gjøvik kommune, ca. 74 dekar nytt areal.
- Utvidelse av Breie naturreservat i Etnedal kommune, ca. 300 dekar nytt areal.

Forsvarsbygg gir høringsvar i denne type saker med det utgangspunkt å ivareta Forsvarets arealbruksinteresser. Vi ser ingen konflikter med de foreslåtte verneområdene. Vi ber imidlertid om at det generelle unntaket for militær operativ virksomhet og unntaket for avgang og landing med Forsvarets luftfartøy inntas i forskriftstekstene for alle områder. Vi har ingen ytterligere merknader til verneforslaget.

Bjørn Bergesen
Leder Arealplan
Eiendomsforvaltning
Forsvarsbygg

Dette dokumentet er elektronisk godkjent og derfor ikke signert.



STATSFORVALTEREN I INNLANDET
Postboks 987, Norge

2604 LILLEHAMMER

Deres ref:
2021/10419

Vår ref:
2021/5055-16
Bjørn-Arild Sveen
Irene Skauen Sandodden, kulturarv
Egil V. Brodshaug, kulturarv
Mildri Een Eide, kulturarv

Dato:
01.12.2021

Høringssvar - Frivillig vern av skog, varsel om oppstart av verneprosess for 14 området i Innlandet, oktober 2021.

Bakgrunn

Vi viser til brev mottatt 29.10.2021 med høringsfrist 01.12.2021. Saken omhandler oppstart av verneprosesser for frivillig vern av skog i Innlandet fylke.

Det vil bli startet en verneplanprosess for 14 områder som er tilbudt for vern.

- Horta og Kroksætra i Stor-Elvdal kommune, ca. 3760 dekar stort.
- Leine og Mælumsberget i Ringsaker kommune, ca. 377 dekar stort.
- Kjøremslia i Nord-Fron kommune, ca. 1167 dekar stort.
- Årneslia i Ringebu kommune, ca. 903 dekar stort.
- Raunberget i Vestre Slidre kommune, ca. 254 dekar stort.
- Korpekløvet i Sør-Aurdal kommune, ca. 342 dekar stort.
- Høkleberget i Gran kommune, ca. 1074 dekar stort.
- Lushaugen i Gran og Hurdal kommuner (ligger delvis i Viken fylke), ca. 1860 dekar stort.
- Baggerudberga i Nordre Land kommune, ca. 783 dekar stort.
- Snøåsen i Nordre Land kommune, ca. 950 dekar stort.
- Utvidelse av Kvannskardkletten naturreservat i Stor-Elvdal kommune, ca. 300 dekar nytt areal.
- Utvidelse av Gålaskarven naturreservat i Stor-Elvdal kommune, ca. 1600 dekar nytt areal.
- Utvidelse av Eriksrud naturreservat i Gjøvik kommune, ca. 74 dekar nytt areal.
- Utvidelse av Breie naturreservat i Etnedal kommune, ca. 300 dekar nytt areal.

Klima- og miljømessige forhold

Fylkeskommunen stiller seg positiv til naturreservat som verneform, med de avgrensninger som er gitt. Dette for å sikre arealer til bevaring av biologisk mangfold, men samtidig ikke

være til hinder for utøvelse av tradisjonell jakt, fiske og friluftsliv. Viktige vilkår for utøvelse av jakt er mulighet til uttransport av felt storvilt med lett beltegående kjøretøy og oppsetting av midlertidige jakttårn.

Kulturvern faglige forhold

Vern av større skog arealer er i utgangspunktet positivt for kulturminneforvaltningen. For de automatisk fredete kulturminnene vil fredningen etter kulturminneloven fortsatt gjelde, mens naturreservatet vil sikre at natur- og kulturmiljøet kulturminnene ligger i også blir vernet. Generelt sett bør kulturminner synliggjøres i kartmateriell m.m. som blir utarbeidet. For enkelte kulturminner, kulturmiljøer og kulturlandskap kreves det aktiv skjøtsel for å ivareta verneverdiene. Det er viktig at det i slike tilfeller åpnes for skjøtelses- og tilretteleggingstiltak i bestemmelser gitt i medhold av naturmangfoldloven § 37, og videre at hensyn til kulturminner nevnes i ferdselsbestemmelser. Det vises for øvrig til Miljødirektoratets og Riksantikvarens veileder M-420 I 2015 generelt og pkt. 6.3 spesielt.

Innenfor Høklebergert naturreservat ligger et nasjonalt verneverdig kulturmiljø, med Hornskeiva (som er en del av kongevegen til Bergen) og Gammelkleiva, som er et enda eldre vegfar. Vern av skog, vil være positivt for vernet av disse vegene. Kulturminnene bør merkes i kartene. Vi forutsetter at det fortsatt vil være tillatt å holde vegene og tilhørende murer fri for vegetasjon og at dette innarbeides i skjøtelses- eller forvaltningsplaner.

Lushaugen naturreservat vil berøre et kulturhistorisk landskap av nasjonal interesse i Skrukkelia, knyttet til ivaretagelse av skogfinsk kultur. Ettersom dette landskapet ligger i Viken, overlater vi det til Viken fylkeskommune å vurdere konsekvensene. Området har potensial for andre automatisk fredete kulturminner. Vi kan ikke se at det er noen konflikt mellom vernet av disse og skogen.

Det er ingen kjente kulturminner av regional eller nasjonal verdi innenfor forslag til vern av skog innenfor Raunberget i Vestre Slidre, Steinøya i Stor-Elvdal, Kjøremslia i Nord-Fron kommune eller Breie i Etnedal.

Med vennlig hilsen

Torill Nygård
Enhetsleder
Kultur - bygg og landskap

Arne Magnus Hekne
Seksjonssjef
Klima, miljø og naturmangfold

Bjørn-Arild Sveen
Rådgiver

Dette dokumentet er elektronisk godkjent og sendes uten signatur.

STATSFORVALTEREN I INNLANDET
Postboks 987
2604 LILLEHAMMER

Vår dato: 01.12.2021
Vår ref.: 202117040-2
Deres ref.: 2021/10419

Uttalelse på varsel om oppstart av verneprosess - Frivillig vern av skog - 14 områder i Innlandet oktober 2021

Vi viser til varsel om oppstart av frivillig skogvern av 14 områder i Innlandet. Det er 10 nye foreslåtte verneområder, samt 4 utvidelser av eksisterende naturreservat.

NVE har sett gjennom meldingen for de foreslåtte verneområdene med tanke på energi- og vassdragsinteresser som eksisterende og planlagte energi- og nettanlegg, vannkraftverk, hydrologiske målestasjoner m.m. Våre kommentarer gjelder nettanlegg og reguleringsmagasiner.

- Så langt NVE kjenner til er det *ingen* energi- og vassdragsinteresser i områdene *Horta og Kroksætra, Lushaugen, Baggerudberga, Snøåsen, Kvannskardkletten (utv.) og Gålaskarven (utv.)*.
- Så langt vi kjenner til er det nettanlegg i eller nært områdene *Leine og Mælumsberget, Kjøremslia, Årneslia, Korpekløvet, Høkleberget, Eriksrud (utv.) og Breie (utv.)*. Vi ber områdekonsesjonærene og netteierne om å uttale seg om aktuelle planer.
- Det foreslåtte verneområdet Raunberget grenser til reguleringsmagasinet Slidrefjorden. Vi ber Oppland Energi Produksjon AS og Foreningen til Bægnavassdragets regulering å vurdere om de trenger bestemmelser som åpner for rydding i strandsonen til Slidrefjorden og adgang til dette området.
- Det foreslåtte verneområdet Høkleberget ligger nært reguleringsmagasinet Randsfjorden. NVE vurderer at verneforslaget for Høkleberget ikke kommer i konflikt med regulering av magasinet siden det går en vei mellom magasin og området, samt at området ligger ca. 15 meter fra høyeste regulerte vannstand (HRV).



▪ Nettanlegg

NVE gjør oppmerksom på at Elvia AS, Vevig AS, Griug AS (tidligere Valdres Energi Nett AS). Sør Aurdal Energi AS, Glitre Energi Nett AS og Etna Nett AS (tidligere Vokks Nett AS) har områdekonsesjon i de ulike verneområdene. Vi ser at Elvia AS, Vevig AS, Glitre Energi Nett AS, samt Statnett SF er på adresselisten, og er positive til det. Tilsvarende ber vi om at Griug AS, Sør Aurdal Energi AS og Etna Nett AS (tidligere Vokks Nett AS) inkluderes i listen. NVE ser også at Vokks Nett AS er inkludert i adresselisten. Nettselskapet har fått nytt navn og heter per dags dato Etna Nett AS. Det kan hende at oppstartsmeldingen ikke vil nå fram til nettselskapet dersom Vokks Nett AS er inkludert i adresselisten og vi ber derfor at Etna Nett AS inkluderes.

Vi oppfordrer nettselskapene til å uttale seg om verneforslaget kommer i konflikt med eksisterende eller fremtidige prosjekter. NVE har ikke detaljert kjennskap til planer knyttet til distribusjonsnett. **Det er spesielt viktig at områdekonsesjonærene og netteierne uttaler seg om aktuelle planer.** Så langt vi kjenner til er det nettanlegg i eller nært områdene *Leine og Mælumsberget, Kjøremslia, Årneslia, Korpekløvet, Høkleberget, Eriksrud (utv.) og Breie (utv.)*. NVE ber om at standardbestemmelsene for nettanlegg inkluderes i verneforskriftene slik at drift og vedlikehold, oppgradering og utvidelse kan opprettholdes. **Vi ber om at nettselskapene uttaler seg dersom standardbestemmelsene ikke dekker deres behov. NVE ber nettselskapene til å uttale seg selv i tilfeller uten konflikt.**

I områdene *Kjøremslia og Årneslia* ligger nettanlegg nært, men utenfor verneområdet. Vi ber Vevig AS om å vurdere om oppgradering og fornyelse av nettet påvirker verneområdet og om de trenger følgende standardbestemmelser som gir tillatelse for oppgradering og fornyelse:

§ 4 Generelle unntak fra vernebestemmelsene:

- «Oppgradering eller fornyelse av eksisterende kraftledning for heving av spenningsnivået og økning av linetverrsnittet når tiltaket ikke skader verneverdiene angitt i verneformålet nevneverdig.»

§ 7 Spesifiserte dispensasjonsbestemmelser:

- «Oppgradering og fornyelse av kraftledninger som ikke faller inn under § 4.»

▪ Reguleringsmagasin

Det foreslåtte verneområdet *Raunberget* grenser til høyeste regulerte vannstand (HRV) til magasinet Slidrefjorden. Slidrefjorden reguleres i forbindelse med kraftproduksjon av kraftverket Fossheimfoss. Kraftverket eies av Oppland Energi Produksjon AS, mens Foreningen til Bægnavassdragets regulering har konsesjon til reguleringen av Slidrefjorden.

Det foreslåtte verneområdet *Høkleberget* ligger nært et reguleringsmagasin. Høkleberget ligger nært Randsfjorden som blir brukt til kraftproduksjon og tilhører vannkraftverket Bergerfoss. Kraftverket eies av Ringerikskraft AS, mens Foreningen til Randsfjords regulering har konsesjon til reguleringen av Randsfjorden.



Vi gjør oppmerksom på at vern ned til høyeste regulerte vannstand (HRV) som i tilfelle med *Raunberget* vil begrense muligheter for økning av HRV i framtiden. NVE kjenner ikke noen konkrete planer om endring av HRV. Det ligger mye infrastruktur med boliger, nettanlegg og veier nært både Slidrefjorden og Randsfjorden. NVE ser derfor det som lite sannsynlig at det vil bli aktuelt med økning av HRV i framtiden. *I Høkleberget ligger vernet området ca. 15 meter fra HRV. Det går en vei mellom magasinet og vernet område.* Verneforslaget for dette området kommer ikke i konflikt med reguleringen.

Vi ber statsforvalteren om å ta kontakt og inkludere kraftselskapene og foreningene som har konsesjon til regulering av magasinene i adresselisten. Dette er for at de skal kunne uttale seg om verneforslaget kommer i konflikt med drift av reguleringsmagasinet, om erstatninger gitt tidligere til grunneiere og vurdere hvorvidt det er aktuelt med heving av høyeste regulerte vannstand (HRV) i fremtiden. Vi oppfordrer selskapene til å uttale selv i tilfeller uten konflikt. Vi ber Oppland Energi Produksjon AS og Foreningen til Bægnavassdragets regulering å vurdere om de trenger bestemmelser som åpner for rydding i strandsonen til Slidrefjorden og adgang til dette området.

I forbindelse med flere tidligere verneforslag som grenser til HRV, for eksempel Sandvik naturreservat i Fyresdal kommune, har NVE opplevd at grunneierne ble kompensert opptil en meter over HRV for erosjon, nødvendig hogst og rydding i forbindelse med reguleringen og varierende flomvannstander. Vi oppfordrer statsforvalteren om å be skogeieren(e) til Raunberget og Høkleberget om å opplyse om det er noen privatrettslige forhold i de foreslåtte verneområdene, som vil kunne få betydning for vernet *før* verneområdene blir sendt på høring. Det inkluderer opplysninger som skogeieren(e) allerede har fått eller får utbetalt erstatninger i de foreslåtte verneområdene i henhold til skjønnsavgjørelser eller avtaler.

▪ Øvrige kommentarer til områdene

[Leine og Mælumsberget](#)

Områdekonsesjonær i området er Elvia AS. De eier et 22 kV distribusjonsnett som krysser området i nord.

[Kjøremslia](#)

Vevig AS har områdekonsesjon i det foreslåtte verneområdet og de eier et 22 kV distribusjonsnett som ligger nært området i sør-østlige del.

[Årneslia](#)

Områdekonsesjonær er Vevig AS. Nært det foreslåtte verneområdet er det et 22 kV distribusjonsnett, samt et 66 kV regionalnett eid av Vevig AS.

[Raunberget](#)



Griug AS (tidligere Valdres Energi Nett AS) har områdekonsesjon i det foreslåtte verneområdet.

Raunberget grenser til reguleringsmagasinet Slidrefjorden som blir benyttet til kraftproduksjon tilhørende vannkraftverket Fossheimfoss. Området går ned til HRV til reguleringsmagasinet. Foreningen til Bægnavassdragets regulering har konsesjon til reguleringen av Slidrefjorden, mens kraftverket eies av Oppland Energi Produksjon AS.

Korpekløvet

Sør Aurdal Energi AS har områdekonsesjon. De eier også et 22 kV distribusjonsnett som krysser området i sørlige del.

Høkleberget

Glitre Energi Nett AS har områdekonsesjon. De eier et 22 kV distribusjonsnett som krysser deler av området.

Foreslått verneområde ligger også nært reguleringsmagasinet Randsfjorden som blir brukt til kraftproduksjon og tilhører vannkraftverket Bergerfoss. Kraftverket eies av Ringerikskraft AS, mens Foreningen til Randsfjords regulering har konsesjon til reguleringen av Randsfjorden.

Eriksrud (utv.)

Elvia AS har områdekonsesjon og eier et 11 kV distribusjonsnett som krysser området.

Breie (utv.)

Etna Nett AS (tidligere Vokks Nett AS) har områdekonsesjon i området. De eier et 22 kV distribusjonsnett som ligger innenfor den foreslåtte utvidelsen.

Med hilsen

Hedvig Kristoffersen
Førstesekretær

Godkjent av Ann Myhrer Østenby
Seksjonssjef

Godkjent i henhold til NVE sine interne rutiner.

Mottakerliste:

STATSFORVALTEREN I INNLANDET



Kopimottakerliste:

ELVIA AS

ETNA NETT AS

Foreningen til Bægnavassdragets Regulering

Foreningen til Randsfjords regulering

Glitre Energi AS

Griug AS

Olje- og energidepartementet

Oppland Energi Produksjon As

Ringerikskraft AS

STATNETT SF

SØR AURDAL ENERGI AS

VALDRES ENERGI NETT AS

VEVIG AS

Statsforvalteren i Innlandet
Erica Neby

Deres ref.
2021/10419

Vår ref.
19/456-32/LLH

Dato
04.11.2021

Statsforvalteren i Innlandet – frivillig vern av skog – varsel om oppstart av verneprosess for 14 områder – uttalelse fra Språkrådet

Horta og Kroksætra naturreservat, Stor-Elvdal kommune

Vi har ingen merknader til selve skrivemåten av navneforslaget, men fjellet Horta og seteren Kroksætra ligger begge utenfor det foreslåtte naturreservatet. Statsforvalteren bør derfor vurdere å finne et mer dekkende navn for dette naturreservatet.

Leine og Mælumsberget naturreservat, Ringsaker kommune

Ingen merknader. *Leine* og *Mælumsberget* er eneste godkjente skrivemåter for henholdsvis navnegårdsnavnet og naturnavnet i Sentralt stedsnavnregister (SSR), og navnet *Leine og Mælumsberget naturreservat* er dekkende for det foreslåtte naturreservatet.

Kjøremslia naturreservat, Nord-Fron kommune

Ifølge kartet i SSR ligger Kjøremslia på sydsiden av elven. Området som er foreslått som naturreservat, er registrert med navnet *Kjøremberget*. Dersom oppføringene i SSR stemmer med den lokale navnebruken, tilrår vi navnet *Kjøremberget naturreservat*.

Årneslia naturreservat, Ringeby kommune

Ingen merknader. Navnet passer på området, og *Årneslia* er eneste godkjente skrivemåte for gårdsnavnet i SSR.

Raunberget naturreservat, Vestre Slidre kommune

Ingen merknader. Navnet passer på det foreslåtte naturreservatet, og *Raunberget* er tilrådd skrivemåte for naturnavnet i SSR.

Korpekløvet naturreservat, Sør-Aurdal kommune

Naturnavnet *Korpekløvet/Korpeklyvet/Korpeklovet* er del av en pågående navnesak. Statsforvalteren må vente til Kartverket har gjort vedtak om skrivemåten av dette naturnavnet før skrivemåten av navnet på naturreservatet kan fastsettes.

Høkleberget naturreservat, Gran kommune

Ingen merknader. Navnet passer på det foreslåtte naturreservatet, og *Høkleberget* er eneste godkjente skrivemåte for naturnavnet i SSR.

Lushaugen naturreservat, Gran og Hurdal kommuner

Ingen merknader. Navnet passer på det foreslåtte naturreservatet, og *Lushaugen* er eneste godkjente skrivemåte for naturnavnet i SSR.

Baggerudberga naturreservat, Nordre Land kommune

Ingen merknader. Navnet passer på det foreslåtte naturreservatet, og *Baggerudberga* er eneste godkjente skrivemåte for naturnavnet i SSR.

Snøåsen naturreservat, Nordre Land kommune

Ingen merknader. Navnet passer på det foreslåtte naturreservatet, og *Snøåsen* er eneste godkjente skrivemåte for naturnavnet i SSR.

Kvannskardkletten naturreservat (utvidelse), Stor-Elvdal kommune

Vi har ingen merknader til at navnet *Kvannskardkletten naturreservat* videreføres som navn på det utvidede reservatet.

Gålaskarven naturreservat (utvidelse), Stor-Elvdal kommune

Vi har ingen merknader til at navnet *Gålaskarven naturreservat* videreføres som navn på det utvidede reservatet.

Eriksrud naturreservat (utvidelse), Gjøvik kommune

Vi har ingen merknader til at navnet *Eriksrud naturreservat* videreføres som navn på det utvidede reservatet. Vi gjør oppmerksom på at det eksisterende naturreservatnavnet ikke er registrert i SSR.

Breie naturreservat (utvidelse), Etnedal kommune

Vi har ingen merknader til at navnet *Breie naturreservat* videreføres som navn på det utvidede reservatet.

Vennlig hilsen

Anne Svanevik
navnekonsulent

Daniel Gusfre Ims
seksjonssjef

Line Lysaker Heinesen
rådgiver

Brevet er elektronisk godkjent og sendes uten underskrifter.

Mottakere:

Statsforvalteren i Innlandet

Kopi til:

Anne Svanevik

Kartverket

Fra: Vorkinn, Marit[fmopmvo@statsforvalteren.no]
Sendt: 18. nov 2021 08:13:20
Til: Postmottak SFIN
Kopi: Neby, Erica
Tittel: Frivillig vern av skog - varsel om oppstart av verneprosess

Statsforvalteren i Innlandet

Vi viser til brev fra Statsforvalteren 29.10.21, deres referanse 2021/10419, med varsel om oppstart av verneprosesser for 14 skogområder i Innlandet.

Tre av områdene; Horta og Kroksætra, Kvannskardkletten og Gålaskarven, ligger innenfor regional plan for villrein i Rondane-Sølnkletten. Villreinnemnda for Rondane og Sølnkletten ber derfor om at villrein tas med som ett av verneformålene. Dette for å sikre at villreinhensyn blir vurdert og vektlagt ved framtidig dispensasjonsbehandling for områdene.

Vennlig hilsen

Marit Vorkinn
Sekretær for Villreinenmnda for Rondane og Sølnkletten

Epost: fmopmvo@statsforvalteren.no
Tlf. 612 66068