




Vernekart

Underforlii naturreservat

Bygland kommune (4220), Agder

Målestokk 1: 10 000
 Ekvidistanse: 10 m
 UTM rutenett i EUREF89, sone 32N
 Kartgrunnlag: Kartverket og Geodata AS
 Kartproduksjon: Statsforvaltaren i Agder

-  Grense for utvidinga
-  Eiegdomsgrense
-  Eksisterande verneområde

Høyring, feb. 2024
 Frivillig skogvern
 Statsforvaltaren i Agder



© Geodata AS, Kartverket, Geovekst og kommunene