

Fra: Haukalid, Snorre[Snorre.Haukalid@agderfk.no]

Sendt: 03.02.2021 08:28:32

Til: Postmottak SFAG

Tittel: 20/27289-2 - Uttalelse til høring - verneforslag for opprettelse av Vakerknatten og Nøklefjell naturreservat og utvidelse av Hækjenkleiv naturreservat

Vi viser til ovennevnte sak, sendt Agder fylkeskommune i brev av til 28. januar 2021.

Fylkeskonservatoren har ingen merknader til verneforslagene i forhold til kulturminneloven.


Med vennlig hilsen

Snorre Haukalid

Kulturminnevern og kulturturisme

Mobil: +4740464095

E-post: Snorre.Haukalid@agderfk.no





Direktoratet for mineralforvaltning
med Bergmesteren for Svalbard

Statsforvalteren i Agder
Postboks 788 Stoa

4809 ARENDAL

Dato: 10.03.2021
Vår ref: 20/03516-4
Deres ref:

Uttalelse til vern av skog i Agder - Vakerknatten-Nøklefjell i Tvedestrand kommune og utvidelse av Hækjenkleiv i Åmli kommune

POST- OG BESØKSADRESSE

Ladebekken 50
7066 Trondheim

TELEFON + 47 73 90 46 00

E-POST post@dirmin.no

WEB www.dirmin.no

GIRO 7694.05.05883

SWIFT DNBANOKK

IBAN NO5376940505883

ORG.NR. NO 974 760 282

SVALBARDKONTOR

TELEFON +47 79 02 12 92

Direktoratet for mineralforvaltning med Bergmesteren for Svalbard (DMF) viser til ovennevnte sak, datert 28. januar 2021.

DMF er statens sentrale fagmyndighet ved forvaltning og utnyttning av mineralske ressurser, og skal bidra til størst mulig samlet verdiskaping basert på en forsvarlig og bærekraftig utvinning og bearbeiding av mineraler. Vi forvalter lov om erverv og utvinning av mineralske ressurser (mineralloven), og har i tillegg et særlig ansvar for at mineralressurser blir ivaretatt i saker etter plan- og bygningsloven og naturmangfoldloven.

Sentrale mål i mineralforvaltningen er å sikre tilgangen til mineralressursene i framtida og å hindre at viktige forekomster båndlegges av arealbruk som utelukker framtidig utnyttelse.

Om planen

Formålet med planen er å legge til rette for vern av to områder; Vakerknatten-Nøklefjell i Tvedestrand kommune og Hækjenkleiv i Åmli kommune.

Uttalelse fra DMF

DMF ga uttalelse uten merknad til varsel om oppstart av planen 03.11.2020. Det har ikke kommet til nye registreringer av mineralske ressurser eller bergrettigheter i området siden vår uttalelse. DMF har dermed ikke merknader til høring og offentlig ettersyn av verneprosess for Vakerknatten-Nøklefjell i Tvedestrand og Hækjenkleiv i Åmli kommune.

For nærmere informasjon om mineralloven med tilhørende forskrifter, se hjemmesiden vår på www.dirmin.no. Her finner du også vår digitale kartløsning, som er et nyttig verktøy for oppdatert informasjon om mineraluttak, bergrettigheter m.m., supplert med relevante kartdata fra andre etater.



Vennlig hilsen

Dragana Beric Skjøstad
seksjonssjef

Kristine Stenvik
rådgiver

Dokumentet er elektronisk signert og har derfor ikke håndskrevne signaturer.
Saksbehandler: Kristine Stenvik

Mottakere:

Statsforvalteren i Agder

Postboks 788 Stoa

4809 ARENDAL

Fra: FNF Agder[agder@FNF-nett.no]
Sendt: 24.03.2021 08:29:42
Til: Postmottak SFAG
Tittel: Sak 2021/951 Verneforslag for to naturreservater

Hei!

Vedlagt ligger innspill fra FNF Agder til sak 2021/951 Høring av verneforslag for to naturreservater.

Vennlig hilsen

Camilla Moseid
Koordinator
Forum for natur og friluftsliv Agder
Mobil: 91 81 64 71 | www.fnf-nett.no/agder | agder@fnf-nett.no
Postboks 101, 4662 Kristiansand







Aust-Agder Turistforening



DNT Sør



Naturvernforbundet
i Agder



NJFF
Aust-Agder



NJFF
Vest-Agder

Statsforvalteren i Agder
sfagpost@statsforvalteren.no

Kristiansand, 24.03.2021

Dette brevet sendes på vegne av 4H Agder, Agder botaniske forening, Aust-Agder Turistforening, Naturvernforbundet i Agder, Norges jeger- og fiskerforbund Aust-Agder, Norges jeger- og fiskerforbund Vest-Agder, Norsk zoologisk forening Sørlandsavdelingen.

Sak 2021/951 Forslag om to naturreservater Innspill fra Forum for natur og friluftsliv Agder

Statsforvalteren i Agder har sendt ut forslag om vern av to skogområder i Agder, Vakerknatten-Nøklefjell i Tvedestrand kommune og en utvidelse av Hækjenkleiv naturreservat i Åmli kommune. Forum for natur og friluftsliv Agder (FNF Agder) har følgende innspill;

FNF Agder mener at vern av skog kan være et godt virkemiddel for å sikre biologisk mangfold, og ønsker et vern velkommen med de verneforskrifter som er foreslått. Vi mener at verneforslaget for Vakerknatten-Nøklefjell i Tvedestrand kommune og en utvidelse av Hækjenkleiv naturreservat er bra. Man har klart å få med de kjente naturverdier som finnes i området. Vi mener også at verneforskriften legger til rette til at det enkle friluftslivet kan foregå uten større restriksjoner.

Vennlig hilsen

Forum for natur og friluftsliv Agder

Camilla Moseid
Koordinator
FNF Agder



Fra: NJFF Austagder[austagder@njff.no]

Sendt: 01.02.2021 13:14:24

Til: Postmottak SFAG

Tittel: 2021/951

Mvh

NJFF-Aust-Agder

Ved Fylkessekretær Olav Schrøder

Åsbieveien 16

4848 ARENDAL

Tlf 95701685 mellom 0800-15.30

Mail:austagder@njff.no

Web: <http://www.njff.no/fylkeslag/aust-agder>



Statsforvalteren, Pb 504, 4848 ARENDAL

Vår ref: OAS

Deres ref: 2021/951

Arendal, den:
29.01.2021 01.02.2021

Høring av verneforslag for opprettelse av Vakerknatten og Nøklefjell naturreservat og utvidelse av Hækjenkleiv naturreservat.

Saka er behandla av styret i NJFF-Aust-Agder på møte 8. mars. Saka har vore hos Tvedestrand JFF og Åmli JFF for synspunkt.

Vedtak: NJFF-Aust-Agder støtter både oppretting og utvidelse av naturreservata. Vi ser dette desse verna som styrking av biologisk mangfold, samt ta vare på leveområder for vilt og fisk.

NJFF-Aust-Agder forutsetter at jakt og fiske kan være aktivitet i verna områder også i framtida. Vi forutsetter også lov til å ta ut felt storvilt i områdene under jakt på elg og hjort.

NJFF-Aust-Agder
Ved Fylkessekretær Olav Schrøder
Åsbieveien 16
4848 ARENDAL
Tlf 95701685 mellom 0800-15.30
Mail: austagder@njff.no
Web: <http://www.njff.no/fylkeslag/aust-agder>



Norges Jeger-
og Fiskerforbund

STATSFORVALTEREN I AGDER
Postboks 788 Stoa
4809 ARENDAL

Vår dato: 15.03.2021
Vår ref.: 202102414-3
Arkiv: 323
Deres dato: 28.01.2021
Deres ref.: 2021/951

Saksbehandler:
Ingvild Alseth Fløtre

Uttalelse på høring - Verneforslag for opprettelse av Vakerknatten og Nøklefjell naturreservat og utvidelse av Hækjenkleiv naturreservat - Agder - Frist: 25.03.2021

Vi viser til melding om høring av verneforslag for opprettelse av Vakerknatten og Nøklefjell naturreservat og utvidelse av Hækjenkleiv naturreservat i Agder fylke.

NVE har sett gjennom meldingen for de foreslåtte verneområdene med tanke på energi- og vassdragsinteresser for eksisterende og planlagte energi- og nettanlegg, vannkraftverk, hydrologiske målestasjoner m.m. Vi har ikke uttalt oss under oppstartsmeldingen.

Så langt vi kjenner til er det ingen konflikter knyttet til vern av Vakerknatten og Nøklefjell naturreservat og utvidelsen av Hækjenkleiv naturreservat. NVE gjør oppmerksom på at Agder Energi Nett AS har områdekonsesjon i verneområdene. Vi er positive til at Agder Energi Nett og Statnett SF har gitt uttalelse i forbindelse med oppstart og/eller høring av verneforslagene. Det finnes ingen nettanlegg i de foreslåtte verneområdene. Selskapene har ingen eksisterende og fremtidige nettanleggplaner som kommer i konflikt med vern.

Med hilsen

Ann Myhrer Østenby
seksjonssjef

Ingvild Alseth Fløtre
førstesekretær

Dokumentet sendes uten underskrift. Det er godkjent i henhold til interne rutiner.



Kopi til:

AGDER ENERGI NETT AS
Olje- og energidepartementet
STATNETT SF

Fra: Marianne Simonsen Bjørkenes[marianne.bjorkenes@nyeveier.no]

Sendt: 24.03.2021 19:58:57

Til: Postmottak SFAG

Kopi: Arild Nygård

Tittel: Høringsinnspill - Høring av verneforslag for opprettelse av Vakerknatten og Nøklefjell naturreservat og utvidelse av Hækjenkleiv naturreservat (2021/951)

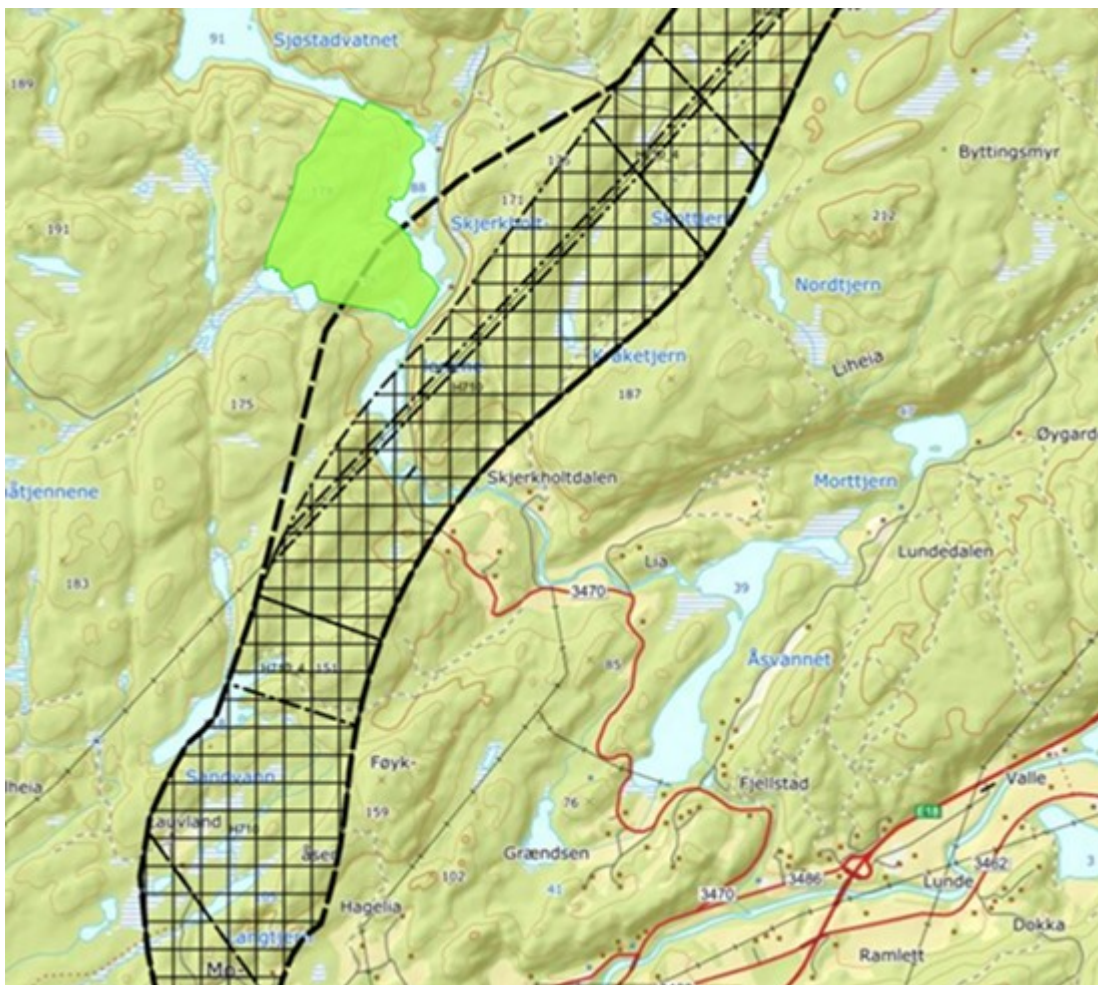
Hei

Vi viser til henvendelse fra Statsforvalteren i Agder om høring av verneforslag for opprettelse av Vakerknatten og Nøklefjell naturreservat og utvidelse av Hækjenkleiv naturreservat (datert 28.1.2021, deres ref. 2021/951).

Nye Veier har ingen kommentarer til verneforslagene.

Området Vakerknatten og Nøklefjell naturreservat var i konflikt med varslet område for oppstart av reguleringsplanarbeid for ny E18 Tvedestrand-Bamble. Se kartutsnitt som viser kommunedelplanen i skravert område og varslingsområde i stiplet sort linje. Dette ble imidlertid løst i direkte dialog mellom Statsforvalteren og prosjektet. Det er ikke lenger konflikt mellom planområdet og forslag til naturreservat. Det vises til vedtak i møte i IKP-styret 4. november 2020 («I kapittel 4.1 i planprogrammet tilføyes at det ikke skal jobbes videre med alternative veilinjer i området utenfor kommunedplangrensa nordvest for Skjerkholt dalen.»),

<https://www.arendal.kommune.no/politikk-og-organisasjon/politikk/motekalender-og-saksdokumenter/#se:mote/moteid:848626/utvalgid:201687>)



MARIANNE SIMONSEN BJØRKENES

Strategisk rådgiver ytre miljø

+47 454 01 392 | marianne.bjorkenes@nyeveier.no

Nye Veier AS | Teknologiveien 11 | 4846 Arendal

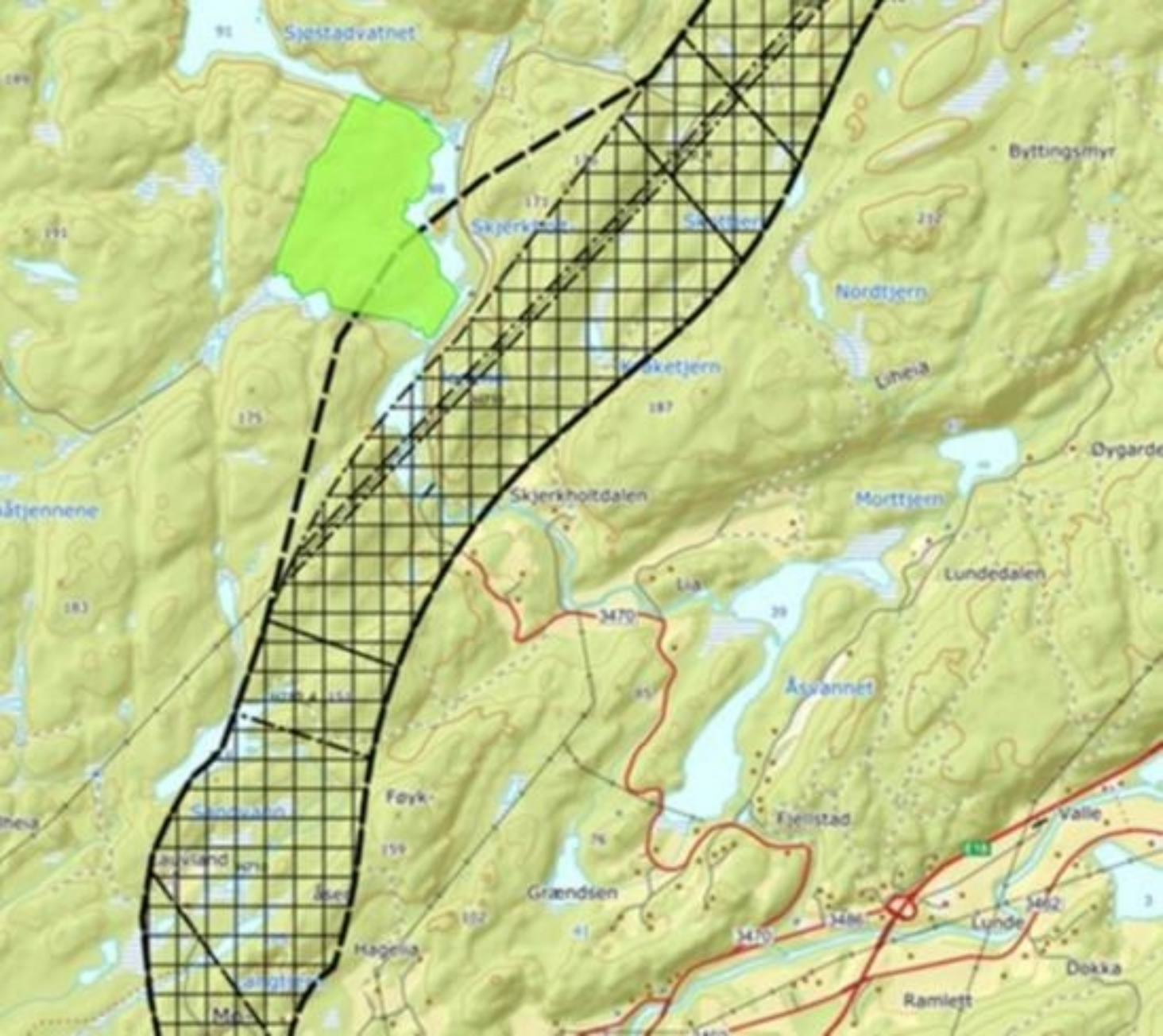


Vendor's Conference

13th of April 2021



This email (incl. attachments) is solely intended for the recipient and may contain confidential information. Have you received this email in error, please contact us as soon as possible, and please note that any publication, copying and distribution of confidential information is prohibited.



N

Nye

veier

Vendor's Conference

13th of April 2021



Fra: Rune Garberg[rune.garberg@statnett.no]

Sendt: 12.02.2021 12:15:18

Til: Postmottak SFAG

Kopi: NORGES VASSDRAGS- OG ENERGIDIREKTORAT NVE

Tittel: Høringsuttalelse - Verneforslag for opprettelse av Vakerknatten og Nøklefjell naturreservat og utvidelse av Hækjenkleiv naturreservat

Åpen informasjon / Public information

Deres ref:

2021/951

En viser til Høring av verneforslag for opprettelse av Vakerknatten og Nøklefjell naturreservat og utvidelse av Hækjenkleiv naturreservat.

Statnett har ingen merknader

Med vennlig hilsen

Rune Garberg

Seniorrådgiver eiendomsforvaltning

BBR - Eiendom og rettigheter

M +47 900 80 853

D +47 71 66 92 13

T +47 23 90 30 00

Statnett

Nydalen Allé 33, 0484 Oslo

PB 4904 Nydalen, 0423 Oslo

[Statnett.no](http://statnett.no)

"This email with attachments is solely for the use of the individual or entity to which it is addressed. It may contain confidential or privileged information. If you are not the addressee, please notify the sender and delete this message and all attachments from your files."



ÅMLI KOMMUNE
Næring og utvikling

STATSFORVALTEREN I AGDER
Postboks 504
4804 ARENDAL

Dato: 09.03.2021
Vår ref: 20/1441-7
Deres ref:
Saksbeh.: Helge Sines
Tlf. +47 37185215

Melding om vedtak; Høringsuttalelse til verneplan for utvidelse av Hækjenkleiv naturreservat i Åmli kommune

Planutvalet har behandlet saken i møte 08.03.2021 sak 21/6

Følgene vedtak ble fattet:

Vedtak i Planutvalet

Åmli kommune ber om at et område på ca 50 daa i nord-øst tas ut av verneområdet. Forslag til endret vernegrense framkommer av vedlagte kart og begrunnelse for endringen framkommer av saksframstillingen.

Åmli kommune har en forventning til Statsforvalteren om at økonomisk drivbare skogareal holdes utenfor grensene for framtidige verneområder i Åmli. Dette begrunnes med regjeringens Granavollen-erklæring, der det framkommer at gjennomføringen av skogvernet ikke skal gå på bekostning av avvirkning og skognæringens rolle i det grønne skiftet, samt det store omfanget skogvernet nå har fått i Åmli.

Kommunen er positiv til at GiS-analysen utvides til også å gjelde uproduktiv skog og forventer at oppdaterte tall for verneomfanget i kommunen framkommer i framtidige verneplaner.

Med hilsen

Helge Sines
Skogbruksrådgjevar
+47 37185215

Brevet er ekspedert elektronisk, og har derfor ingen signatur.

Vedlegg: Særutskrift
Kart

Kontaktinformasjon: www.amli.kommune.no/
Postadresse: Gata 5, 4865 ÅMLI
Besøksadresse: Gata 5, 4865 ÅMLI
Org.nr.: 864965962

Telefon: +47 37 18 52 00
E-post: post@amli.kommune.no



SÆRUTSKRIFT

Arkivsak-dok. 20/1441-4
Saksbehandler Helge Sines

Høringsuttalelse til verneplan for utvidelse av Hækjenkleiv naturreservat

Saksgang	Møtedato	Saknr
1 Planutvalet	08.03.2021	21/6

Planutvalet har behandlet saken i møte 08.03.2021 sak 21/6

Avrøysting:

Enstemmig for kommunedirektørens innstilling.

Vedtak i Planutvalet

Åmli kommune ber om at et område på ca 50 daa i nord-øst tas ut av verneområdet. Forslag til endret vernegrense framkommer av vedlagte kart og begrunnelse for endringen framkommer av saksframstillingen.

Åmli kommune har en forventning til Statsforvalteren om at økonomisk drivbare skogareal holdes utenfor grensene for framtidige verneområder i Åmli. Dette begrunnes med regjeringens Granavollen-erklæring, der det framkommer at gjennomføringen av skogvernet ikke skal gå på bekostning av avvirkning og skognæringens rolle i det grønne skiftet, samt det store omfanget skogvernet nå har fått i Åmli.

Kommunen er positiv til at GiS-analysen utvides til også å gjelde uproduktiv skog og forventer at oppdaterte tall for verneomfanget i kommunen framkommer i framtidige verneplaner.

Høringsuttalelse til verneplan for utvidelse av Hækjenkleiv naturreservat

Kommunedirektøren sitt framlegg

Åmli kommune ber om at et område på ca 50 daa i nord-øst tas ut av verneområdet. Forslag til endret vernegrense framkommer av vedlagte kart og begrunnelse for endringen framkommer av saksframstillingen.

Åmli kommune har en forventning til Statsforvalteren om at økonomisk drivbare skogareal holdes utenfor grensene for framtidige verneområder i Åmli. Dette begrunnes med regjeringens Granavollen-erklæring, der det framkommer at gjennomføringen av skogvernet ikke skal gå på bekostning av avvirkning og skognæringens rolle i det grønne skiftet, samt det store omfanget skogvernet nå har fått i Åmli.

Kommunen er positiv til at GIS-analysen utvides til også å gjelde uproduktiv skog og forventer at oppdaterte tall for verneomfanget i kommunen framkommer i framtidige verneplaner.

Saksvedlegg

Høring av verneforslag for opprettelse av Vakerknatten og Nøklefjell naturreservat og utvidelse av Hækjenkleiv naturreservat

Høringsdokument - Vakerknatten og Nøklefjell naturreservat og utvidelse av Hækjenkleiv naturreservat

Forslag til vernekart - Hækjenkleiv naturreservat (utv.)

Utvidelse av Hækjenkleiv naturreservat - forslag til endring av vernegrense

Saksvedlegg som ligg på nettsida

Store saksvedlegg til saken blir lagt under "Politikk" og "Dokument og linkar til politisk arbeid" på kommunens nettside www.amli.kommune.no

Til denne saka er det følgjande slike vedlegg:

Ingen

Andre saksdokument

Ingen

Kort om saka

Statsforvalteren har sendt på høring verneplan for bl.a. utvidelse av Hækjenkleiv naturreservat. Forslaget innebærer en utvidelse av Hækjenkleiv naturreservat med 2.261 daa, til totalt 3.163 daa.

Høringsfristen er satt til 25.03.2021.

Merknader / vurdering

Statsforvalteren meldte oppstart av denne verneprosessen 15.10.2020. Administrasjonen i Åmli kommune gav da følgende innspill;

«Åmli kommune har i tidligere verneprosesser påpekt, og fått aksept for, at det i fremtidige verneprosesser i Åmli skal fremkomme en oversikt over produktivt skogareal i kommunen fordelt på kategoriene «vernet», «sendt på høring» og «meldt oppstart». Slik informasjon er ikke tatt med i denne oppstartsmeldingen. Vi forventer at slike data blir innhentet i den videre prosessen og presentert i høringsutkastet.»

Det framkommer av høringsutkastet at Statsforvalteren i Agder har gjennomført en GiS-analyse som viser andelen produktiv skog som er vernet og foreslått vernet. I Åmli er pr. 06.10.2020 i underkant av 12 % av den produktive skogen vernet, mens om lag 3 % er i prosess. Videre påpeker de at Skjeggedalshøi naturreservat og denne foreslåtte utvidelsen av Hækjenkleiv naturreservat ikke er medregnet i disse tallene da hhv. vernevedtak og oppstart for disse verneområdene kom etter at GiS-analysen ble gjennomført. Statsforvalteren skriver i høringsutkastet at de ser for seg å oppdatere tallene, og vurdere om analysen også utvides til å gjelde uproduktiv skog, før tilrådning om vern sendes til Miljødirektoratet. Statsforvalteren ber kommunen ta kontakt om vi ønsker en grundigere gjennomgang av premissene som de har lagt til grunn for analysen eller har andre spørsmål knyttet til denne.

Foreløpig er altså 15 % av det produktive skogarealet i Åmli vernet eller i verneprosess. Det utgjør i størrelsesorden 85.000 daa. I tillegg kommer som nevnt Skjeggedalshøi og denne utvidelsen av Hækjenkleiv. Skjeggedalshøi naturreservat er et stort verneområde med totalareal på nærmere 28.000 daa, hvorav ca 20.000 daa ligger i Åmli kommune. Det er opplagt at når dette tillegges vil verneprosenten øke ytterligere og bortimot 20 % av det produktive skogarealet i kommunen være vernet eller i verneprosess.

Det framkommer av høringsdokumentet at per januar 2020 er ca. 5 % av all skog og av dette 3,8 % produktiv skog i Norge vernet, jf. tall fra NIBIO. Stortinget har videre satt seg som mål å verne 10 % skogareal (merk: av totalt skogareal, ikke av produktivt skogareal). Videre framkommer det av regjeringens Granavollen-erklæring at gjennomføringen av skogvernet ikke skal gå på bekostning av avvikling og skognæringens rolle i det grønne skiftet. Det må bety at miljøverdiene skal være svært store for at produktiv skog på god mark og greie driftsforhold skal inngå i verneplaner.

Åmli kommune har til flere tidligere verneplaner gitt innspill om endring i verneområdenes arrondering for å redusere skogvernets negative konsekvenser for skogbruket. Innspillene har gått ut på konkrete endringer i vernegrensene slik at godt produktive skogarealer som er økonomisk drivbare blir liggende utenfor verneområdene. Innspillene er imidlertid i liten grad blitt tatt til følge.

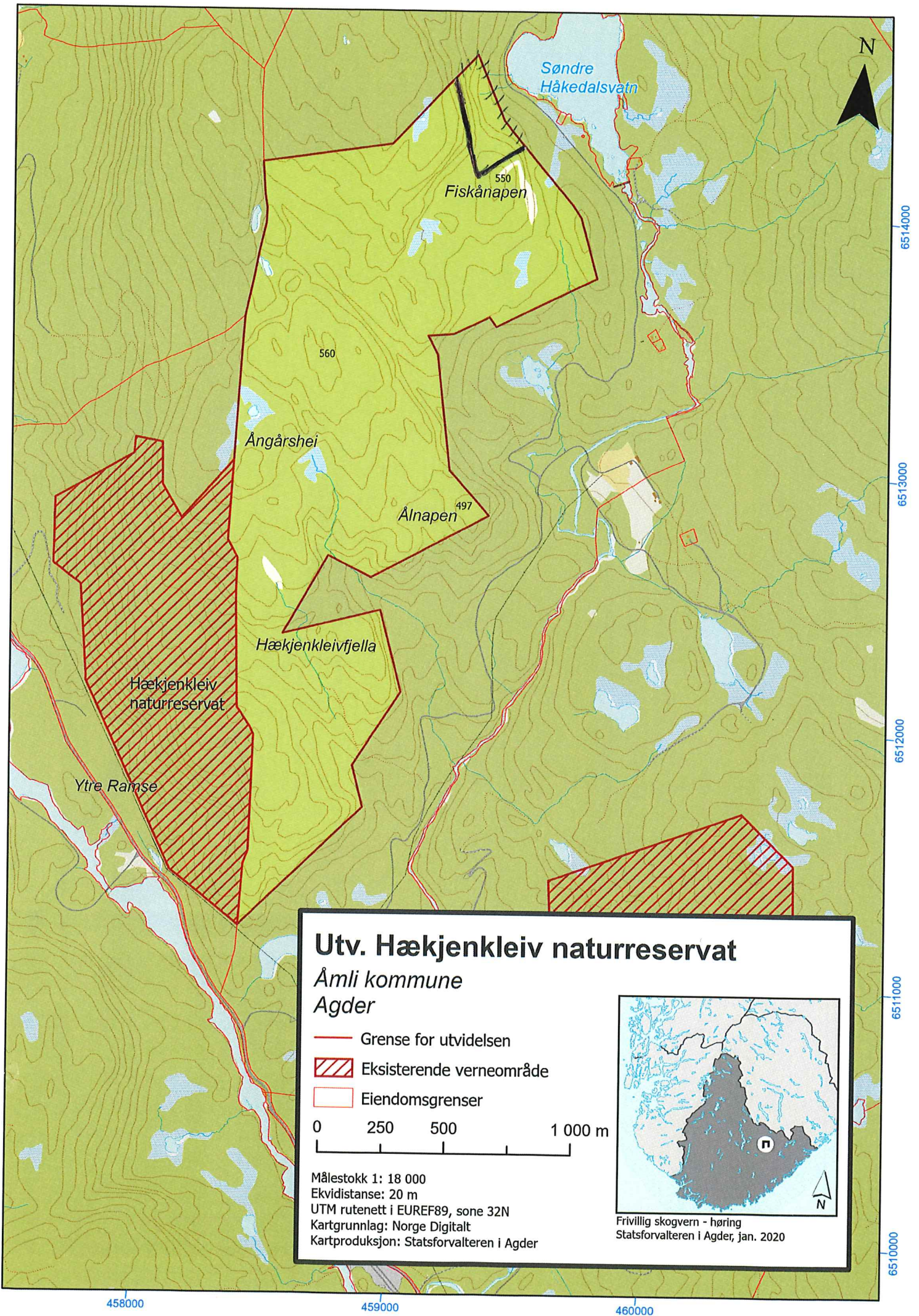
Nå som det er dokumentert at 15-20 % av det produktive skogarealet i kommunen er vernet eller i prosess, så må framtidige verneområder i Åmli i langt større grad arronderes slik at økonomisk drivbare arealer holdes utenfor.

Denne foreslåtte utvidelsen av Hækjenkleiv naturreservat er imidlertid relativt greit arrondert. Det er imidlertid et område på ca 50 daa i nord-øst som utfra kart (ikke befart) vurderes til å kunne drives med betydelig økonomisk overskudd. Arealet har relativt god bonitet (G14) og ligger nært til eksisterende skogsbilvei. Det framkommer av tilgjengelig miljøinformasjon for dette området at det ikke inneholder spesielle miljø- og naturverdier som kan forsvare at området inngår i vernet.

Administrasjonen foreslår å gi uttalelse om at det nevnte området tas ut av verneplanen. I tillegg bør vedtaket innebære en forventning til Statsforvalteren om at økonomisk drivbare skogareal holdes utenfor grensene for framtidige verneområder i Åmli.

Det kan også medtas i vedtaket at en ser positivt på at GiS-analysen utvides til også å gjelde uproduktiv skog, samt en forventning om at oppdaterte tall for verneomfanget i kommunen framkommer i framtidige verneplaner.

09.03.2021



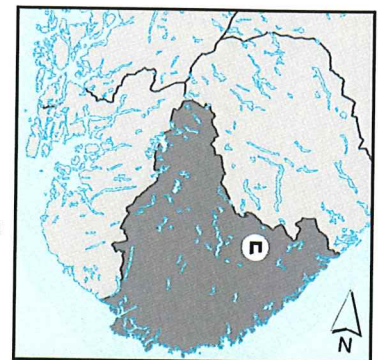
Utv. Hækjenkleiv naturreservat

Åmli kommune
Agder

- Grense for utvidelsen
- Eksisterende verneområde
- Eiendomsgrenser

0 250 500 1 000 m

Målestokk 1: 18 000
Ekvidistans: 20 m
UTM rutenett i EUREF89, sone 32N
Kartgrunnlag: Norge Digitalt
Kartproduksjon: Statsforvalteren i Agder



Frivillig skogvern - høring
Statsforvalteren i Agder, jan. 2020