

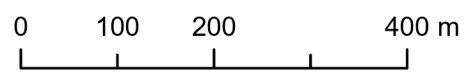


## Indre Linvannet - høring

*Kristiansand og Vennesla kommuner, Agder*

-  Grense for verneområde
-  Eiendomsgrenser



Målestokk 1: 7 500  
Ekvidistanse: 5 m  
UTM rutenett i EUREF89, sone 32N  
Kartgrunnlag: Norge Digitalt  
Kartproduksjon: Fylkesmannen i Agder



Fylkesmannen i Agder des. 2020

439500

440000

440500

6455000

6454500

6454000

6453500