


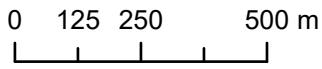


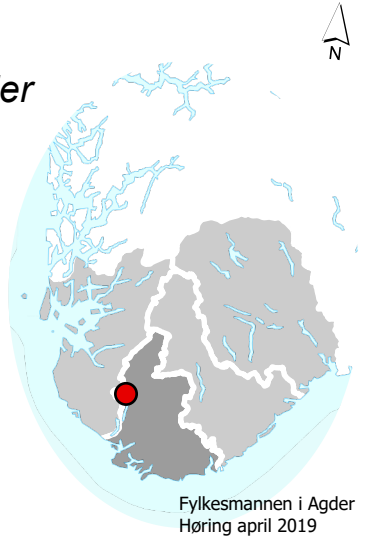
# Øykjeheia naturreservat - utvidelse

Sirdal kommune Vest-Agder

-  Vernegrense
-  Eksisterende verneområde
-  Eiendomsgrenser



Målestokk 1: 15 000  
UTM rutenett i EUREF89, sone 32N  
Ekvidistanse: 20 m  
Kartgrunnlag: Norge Digitalt  
Kartproduksjon: Fylkesmannen i Agder



Fylkesmannen i Agder  
Høring april 2019