



Romeheia naturreservat - Høringsforslag



Froland kommune, Aust-Agder

-  Grense for verneområde
-  Sti

0 200 400 m

Målestokk 1: 12 500
UTM ruteneitt i EUREF89, sone 32N
Ekvidistans: 5 meter

Kartgrunnlag: Norge Digitalt
Kartproduksjon: Fylkesmannen i Aust- og Vest-Agder



Fylkesmannen i Aust- og Vest-Agder
mars 2016