

Fra: Martin Vikhagen Åfløy[Martin.Vikhagen.Afloy@forsvarsbygg.no]

Sendt: 20.05.2016 13:17:35

Til: FMAV Post

Tittel: Elektronisk oversendelse fra Forsvarsbygg

Vår ref.: 2013/1530

Vedlagt følger brev fra Forsvarsbygg. Brevet sendes i de fleste tilfeller elektronisk uten underskrift og skal betraktes som et originalt dokument. Papirdokument vil ikke bli ettersendt. Oversendelsesbrevet er i PDF/A-format og for å lese dokumentet forutsettes det at Acrobat Reader 5.0 eller høyere er installert. Programmet kan lastes ned gratis fra www.adobe.com

Vennlig hilsen

Martin Vikhagen Åfløy

e-post: Martin.Vikhagen.Afloy@forsvarsbygg.no

Vår saksbehandler
Martin Vikhagen Åfløy 99 08 58 75

Vår dato
19.05.2016

Vår referanse
2013/1530-11/315

Tidligere dato
13.05.2016

Tidligere referanse
2016/8916

Til
Fylkesmannen i Aust- og Vest-Agder

Postboks 788 Stoa
4809 ARENDAL

Høring av verneforslag for 7 naturreservater i Aust- og Vest-Agder

Vi viser til mottatte verneforslag etter naturmangfoldloven, for 7 naturreservater i Aust- og Vest-Agder. Kile i Vennesla kommune, Nedre Timenes i Kristiansand kommune, Kyrkjevatna i Flekkefjord og Kvinesdal kommune, Nautarheia i Marnardal kommune, Birkelid i Sogndalen kommune, Lemfjellheia i Froland kommune og Storåna i Åmli kommune. Forsvarsbygg gir høringssvar til denne type saker med det utgangspunkt å ivareta Forsvarets arealbruksinteresser.

Vi har ingen merknader til planavgrensningen i sakene. Vi har derimot en støttende kommentar til deres forslag til verneforskrifter som inneholder et unntak:

*Bestemmelsene i § 5 annet ledd er ikke til hinder for:
-Landing og start med Forsvarets luftfartøy.*

Vi påpeker derimot at dette unntaket ikke inngår i verneforskriften for Nedre Timenes naturreservat, og ber derfor om at unntaket også inngår her. Forsvarsbygg vil understøtte at dette unntaket for Forsvarets luftfartøy inngår i verneforskriftene, ettersom det dermed blir et tydeligere samsvar med unntaket for militær operativ virksomhet:

Gjennomføring av militær operativ virksomhet og tiltak i forbindelse med ambulanse- politi brannvern-, rednings- og oppsynsvirksomhet, samt gjennomføring av skjøttsels- og forvaltningsoppgaver som er bestemt av forvaltningsmyndigheten. Unntaket gjelder ikke øvingsvirksomhet

Militær operativ virksomhet i lufta omfatter også den treningsvirksomhet som er nødvendig for at Luftforsvarets enheter til enhver tid skal ha den beredskap og kompetanse som politiske myndigheter krever. Lufterativ virksomhet må være beordret av operativ myndighet/ Forsvarets operative hovedkvarter. Det alt vesentligste av Luftforsvarets flyvninger vil være av operativ karakter.

Postadresse
Postboks 405
Sentrum
0103 Oslo

Fakturaadresse
Fakturasenteret
Postboks 4394
2308 Hamar

Telefon
815 70 400
Telefaks
23 09 78 03

E-postadresse
post@forsvarsbygg.no
Internett
www.forsvarsbygg.no

Org. nr.
975 950 662
Bankkonto
4714 10 00280

Bjørn Bergesen
Seksjonssjef arealplan

Forsvarsbygg eiendom

Dette dokumentet er elektronisk godkjent og derfor ikke signert.

Kopi til:

Forsvarsstaben Postboks 800, Postmottak 2617 LILLEHAMMER



Fylkesmannen i Aust- og Vest-Agder

Miljøvernnavdelingen

Mardon Trælandshei
Gylandsvegen 286
4436 GYLAND

Deres ref.

Vår ref. (bes oppgitt ved svar)
2016/8916

Dato
30.05.2016

Høring av verneforslag for Kyrkjevatna naturreservat i Kvinesdal kommune

Fylkesmannen i Aust- og Vest-Agder sendte den 13.05.2016 ut brev med informasjon om at forslag til vern av 7 nye naturreservater i de to fylkene ble lagt ut til høring. Forslag til Kyrkjevatna naturreservat, der du er grunneier, var inkludert i denne oversendelsen. Vi har imidlertid blitt gjort oppmerksomme på at du ikke har mottatt oversendelsen med dokumenter som gjelder Kyrkjevatna naturreservat. Dette skyldes dessverre en feil hos oss, og vi beklager at vi ikke har oppdaget det tidligere.

Vedlagt finner du forslag til verneplan med utkast til verneforskrift samt vernekart. Høringsfristen er satt til 11.07.2016. Ta kontakt med oss dersom det skulle være behov for utsettelse av fristen.

Med hilsen

Katrine Skajaa Gunnarsli(e.f.)
sjefingeniør

Ellen Synnøve Paust
senioringeniør

Brevet er elektronisk godkjent og har derfor ingen signatur.
Saksbehandler: Ellen Synnøve Paust, tlf: 38 17 62 09



Fylkesmannen i Aust- og Vest-Agder

Forslag til vern av

Kyrkjevattna naturreservat

Flekkefjord og Kvinesdal kommuner

Vest-Agder fylke

Utkast til verneplan for skog

Høringsutgave mai 2016

Innhold

Høring av verneplan for Kyrkjevratna naturreservat i Flekkefjord og Kvinesdal kommuner, Vest-Agder fylke.....	3
Innledning.....	3
Naturfaglige registreringer	3
Verneform	3
Hva medfører vern av Kyrkjevratna naturreservat?	3
Forskrifter og restriksjonsnivå	4
Generell kommentar til verneforskriften	4
Inngrep	4
Planter	5
Dyreliv.....	5
Friluftsliv	5
Motorferdsel	5
Skjøtsel og forvaltningsplaner	6
Generelle unntaksbestemmelser	6
Forvaltningsmyndighet.....	6
Økonomisk erstatning	6
Verneprosessen.....	6
Kunngjøring – oppstart av verneprosess	6
Sammendrag og vurdering av innkomne innspill	7
Høring og videre prosess	7
Beskrivelse av området	9
Områdebeskrivelse.....	9
Skogstruktur/påvirkning.....	9
Verneverdier.....	9
Verneformål	10
Tekniske inngrep	10
Planstatus	10
Andre interesser	10
Forslag til forskrift om vern av Kyrkjevratna naturreservat i Flekkefjord og Kvinesdal kommuner i Vest-Agder fylke	11

Høring av verneplan for Kyrkjevatna naturreservat i Flekkefjord og Kvinesdal kommuner, Vest-Agder fylke.

Innledning

Dette verneforslaget gjelder opprettelse av Nautarheia naturreservat og er et resultat av tilbud om frivillig vern av skog fra 11 grunneiere. Verneforslaget omfatter ca. 4056 dekar. Lokaliteten er i kommuneplanens arealdel avsatt til landbruks-, natur- og friluftsområde (LNF-område). Verneplanen sendes på høring etter avtale med Miljødirektoratet.

Naturfaglige registreringer

Naturkvaliteter og verneverdier i det foreslåtte verneområdet er beskrevet i oppdragsrapport «Naturfaglige registreringer i skog 2014. Frivillig vern – Vest-Agder. Ecofact rapport 453» og «Naturverdier for lokalitet Kyrkjevatna (Gyland), registrert i forbindelse med prosjekt Frivilligvern 2011. BioFokus». I rapportene vurderes kjerneområder/ nøkkelbiotoper samt at det er foretatt en generell verdivurdering etter Miljødirektoratets standardmal for vurderinger for verneområder. Avgrensning av områdene er også vurdert.

Den foreslåtte opprettelsen av Kyrkjevatna naturreservat representerer en eldre furuskog som er representativ for denne delen av Agder. Området er viktig hovedsakelig på grunn av gode forekomster av gammel ospeskog, i tillegg til en viss kontinuitet knyttet til gamle furutrær. I kjerneområdene finnes både osp og eik i relativt grove dimensjoner. Det er registrert flere signalarter og til sammen fire rødlistearter innenfor det undersøkte området.

Med foreslått avgrensning har Fylkesmannen vurdert området til å ha regional ** verneverdi. En nærmere beskrivelse av de naturfaglige registreringene finnes i områdebeskrivelsen lenger bak i verneplanen. Et vern av det foreslåtte naturreservatet vil bidra til å dekke opp mangler ved skogvernet i Norge innenfor lavlandsskog (boreonemoral og sørboreal sone) og til en viss grad for boreal laubblandingsskog (ospeskog).

Verneform

Skogområder som inngår i ordningen med frivillig vern skal normalt fredes som naturreservat, jf. naturmangfoldloven § 37. Fylkesmannen mener at naturreservat er den mest aktuelle verneformen for det området som er tilbudt for vern. Området tilfredsstillende etter vår vurdering vilkårene i naturmangfoldloven (nml.) § 37 om områder som kan vernes som naturreservat. Verneformålet i det foreslåtte Kyrkjevatna naturreservat bygger på at det i størstedelen av området skal skje en friutvikling. En fri utvikling innebærer at de naturlige økologiske prosessene i skogen skal kunne finne sted uforstyrret.

Hva medfører vern av Kyrkjevatna naturreservat?

Ved vern av skog som naturreservat legges det vekt på at det er hele økosystemet og de økologiske prosessene som skal vernes. Verneformålet innebærer at det skal skje en naturlig utvikling dvs. at de naturlige økologiske prosessene skal kunne finne sted i området.

Et vernevedtak vil på grunn av verneformålet få konsekvenser for bruken og hvilke aktiviteter som kan foregå i området. Alle tiltak som kan føre til endringer i naturmiljøet vil være forbudt. Skogsdrift, skogskjøtsel, uttak av ved, nydyrking og lignende aktiviteter samt oppføring av bygninger vil ikke være tillatt. En del tiltak vil være søknadspliktige. I fellesskap vil søker og forvaltningsmyndighet ofte komme fram til løsninger som gjør at det ønskede tiltaket kan gjennomføres uten å komme i konflikt med verneformålet. For enkelte søknadspliktige tiltak kan det gis tillatelser som gjelder for flere år om gangen. Tradisjonelle friluftslivsaktiviteter som vanlig ferdsel til fots og på ski, jakt og plukking av bær og sopp vil kunne foregå som tidligere. Beiting, og gjerding i forbindelse med beiting, vil være tillatt innenfor verneområdet etter søknad.

Forskrifter og restriksjonsnivå

Fylkesmannen har utarbeidet et forslag til verneforskrift for området. Her er det forsøkt å gjøre tilpasninger i samsvar med de opplysningene vi har fått om brukerinteressene i området etter kunngjøring om oppstart av arbeidet med verneplanen. Nye forhold som blir kjent om det enkelte verneområde og uttalelser som kommer inn i forbindelse med den sentrale høringen kan medføre at det blir gjort ytterligere tilpasninger av verneforskriften etter høringsperioden er utløpt. Det er derfor av stor betydning at høringsinstansene kommer med innspill til verneforskriften. Mulighet for justering av verneforskriften må vurderes opp mot hensynet til verneformålet i hvert enkelt tilfelle.

Generell kommentar til verneforskriften

Den lokale verneforskriften gir en nøyaktig oversikt over hva vernet innebærer med hensyn til hvilke tiltak og aktiviteter som kan gjennomføres i verneområdet. Nedenfor gis det noen generelle kommentarer til forskriften.

Inngrep

Verneforskriften legger opp til at tiltak som kan endre naturmiljøet er forbudt. Bestemmelsen inkluderer anlegg av ulike slag (midlertidige og faste), men også andre typer tiltak som uttak og oppfylling av masse, henleggelse av avfall og bruk av kjemiske bekjempingsmidler. Det er ikke tillatt å føre opp nye bygg som for eksempel hytter eller jaktbuer i reservatet. Vedlikehold av anlegg som er i bruk på fredningstidpunktet er tillatt. Anlegg viser her til eksisterende skogsbil/traktorveier med mer. I sørenden av Store Kyrkjevatn er det en eksisterende stem/demning. Denne omfattes også av dette unntaket.

For tilfeller der en traktorvei går gjennom verneområdet til bakenforliggende skog, hytter eller tekniske anlegg vil nødvendig vedlikehold av traktorveien i reservatet også være tillatt.

Gjennom verneprosessen vil Fylkesmannen vurdere hvilke stier og traktorveier som skal kunne vedlikeholdes. Disse vil bli avmerket i vernekartet. For at eldre traktorveier skal kunne vedlikeholdes må de ha et lovlig og reelt bruksformål ut over uttransport av felt storvilt. Fylkesmannen minner om at traktorveier som regel er anlagt i forbindelse med drift av skogen. Ved et vern av området vil skogsdrift ikke være tillatt og behovet for å vedlikeholde denne type drifteveier faller derfor ofte bort.

Det bemerkes at plan- og bygningslovens (pbl) bestemmelser vil gjelde i tillegg til bestemmelsene i verneforskriften, men at det ikke kan gis tillatelser utover det som er tillatt etter vernereglene.

Planter

Vernebestemmelsene legger opp til en generell plantelivsfredning som inkluderer all vegetasjon i reservatet. Det er heller ikke tillatt å så eller plante trær og annen vegetasjon. Plukking av bær og matsopp er fremdeles tillatt som før og det vil også være tillatt å gjøre opp bål dersom en samler små tørrkvist eller benytter seg av medbrakt ved.

Dersom plukkhogst inngår som nødvendig skjøtselstiltak for å opprettholde verneverdiene, vil dette være tillatt.

Dyreliv

Det er lagt opp til en generell fugle- og dyrelivsfredning i naturreservatet. Det er likevel åpnet opp for jakt og fangst i samsvar med gjeldende lovverk i området.

Friluftsliv

Ferdseil til fots og på ski i verneområdet er tillatt. Ut fra en generell vurdering av faren for forstyrrelser og slitasje på markvegetasjonen, er sykling, ridning og bruk av hest og kjerre forbudt utenom på traseer som er godkjent for slik bruk.

Det er heller ikke tillatt å bruke naturreservatet til idrettsarrangementer eller større arrangementer. Forvaltningsmyndigheten kan etter søknad gi tillatelse til at enkelte større arrangementer kan gjennomføres i reservatet. Noen få telt eller en skoleklasse anses ikke å være større arrangement. Verneforskriften har en spesifisert dispensasjonsbestemmelse i § 7, punkt 4 som viser til at tilretteleggingstiltak og bruk av reservatet for friluftsliv og pedagogiske aktiviteter kan tillates etter søknad dersom det ikke er i strid med vernevedtaket. Gjennomføring av en ordinær befarings med en skoleklasse som ikke krever noe nærmere tilrettelegging vil ikke være søknadspliktig, jf. vurderingen over.

Dersom det over tid viser seg at tillatt ferdsel er i strid med verneformålet, kan Miljødirektoratet, ved forskrift forby eller regulere ferdselen i hele eller deler av reservatet. Utarbeidelse og eventuell innføring av en slik forskrift følger forvaltningslovens regler.

Motorferdsel

I utgangspunktet er all motorisert ferdsel i naturreservatet forbudt. Tradisjonelt er reservatet benyttet i forbindelse med storviltjakt (elg), og det kan derfor være aktuelt med tilpasninger av verneforskriften med hensyn til uttransport av felt elg/hjort på eksisterende traktorveier og i terrenget generelt. I rene skogområder med liten fare for at det skal oppstå kjøreskader, foreslås det et generelt unntak i verneforskriften om at lett terrenggående beltekjøretøy som ikke setter varige spor i terrenget kan benyttes dersom det er nødvendig.

Det vil også kunne oppstå et behov for bruk av motorkjøretøy i forbindelse med nødvendig vedlikehold på eksisterende traktorveier som går gjennom det foreslåtte verneområdet. Verneforskriften åpner for at motorferdsel på eksisterende traktorveier i forbindelse med nødvendig vedlikehold kan tillates.

Lov om motorferdsel i utmark og vassdrag gjelder i tillegg til disse bestemmelsene, men gir ikke tillatelse ut over det vernereglene fastsetter. Det kan være tilfeller hvor det også må innhentes tillatelser etter lov om motorferdsel i utmark og vassdrag. Verneforskriften endrer ikke grunneieres rett til å nekte/regulere motorferdsel på egen grunn.

Skjøtsel og forvaltningsplaner

Verneformålet i naturreservatet er knyttet opp mot å frede alt naturlig plante- og dyreliv i området. Området skal i størst mulig grad sikres fri utvikling uten inngrep og gjennomføring av skjøtsel er derfor kun unntaksvis nødvendig for å oppfylle verneformålet. Det registrerte artsmangfoldet i det foreslåtte verneområdet er i hovedsak ikke knyttet opp mot kulturbetingete eller kulturbegunstigede naturtyper og skjøtelsbehovet vurderes derfor totalt sett som relativt lite. For å opprettholde verneverdiene kan det være nødvendig å gjennomføre skjøtsel, og det åpnes derfor også for dette i verneforskriften.

I utkast til verneforskrift åpnes det for at det kan utarbeides forvaltningsplan for reservatet.

Etter et eventuelt vedtak om fredning av området som er foreslått i dette verneplanutkastet, vil områdets grenser bli merket i marka med standardiserte grensemerker og skilt. Det kan også bli satt opp informasjonstavler om gjeldende verneforskrifter og avgrensning av området. Det vil bli opprettet oppsynsordninger for verneområdet.

Generelle unntaksbestemmelser

Forvaltningsmyndigheten kan gjøre unntak fra vernebestemmelsene dersom det ikke strider mot vernevedtakets formål og ikke kan påvirke verneverdiene nevneverdig, eller dersom sikkerhetshensyn eller hensynet til vesentlige samfunnsinteresser gjør det nødvendig, jf. nml. § 48. Vesentlig samfunnsinteresser forstås som tiltak av nasjonal betydning.

Forvaltningsmyndighet

Fylkesmannen har tradisjonelt vært tillagt forvaltningsansvaret for verneområder i Norge. Det foregår en prosess hvor kommunene er tilbudt forvaltningsmyndigheten over visse typer verneområder innen kommunens grenser. Hvem som vil bli forvaltningsmyndighet for X naturreservat vil bli endelig bestemt av Miljødirektoratet etter at vernevedtaket er fattet.

Økonomisk erstatning

Etter reglene i naturmangfoldloven (jf. §§ 50 og 51) har eiere og rettighetshavere i eiendom som blir fredet som naturreservat krav på erstatning for økonomisk tap som er en følge av vernevedtaket. Arbeidsformen frivillig vern innebærer at det forhandles om avtaler med de berørte grunneierne før vernesaken sendes på høring. Det jobbes med å forhandle frem avtale med berørte grunneierne som har tilbudt areal for frivillig vern i dette området. Avtale om erstatningssum forventes å være på plass før det fattes endelig vedtak om vern av området. Når erstatningsnivået er avtalt, vil summen bli utbetalt kort tid etter at det er fattet vernevedtak i statsråd.

Verneprosessen

Kunngjøring – oppstart av verneprosess

Fylkesmannen meldte oppstart på verneprosessen 30. mars 2015 sammen med tre andre områder i fylket. Kunngjøringen skjedde ved at det ble sendt ut brev til kommune, Vest-Agder fylkeskommune, Statens Vegvesen, Agder Energi, Direktoratet for mineralforvaltning, aktuelle lokale lag og foreninger, samt berørt. Melding om oppstart av verneplanarbeidet ble også annonsert i Avisen Agder, Lindesnes Avis, Norsk Lysningsblad, Fædrelandsvennen. Det kom inn to skriftlige innspill til oppstartsmeldingen.

Sammendrag og vurdering av innkomne innspill

Innspillene som kom inn til oppstartsmeldingen er sammenfattet og vurdert nedenfor.

Innspillene som kom inn til oppstartsmeldingen er sammenfattet og vurdert nedenfor.

Agder Energi har ingen innvendinger mot planforslaget og informerer om at meldingen er sendt videre til nettselskapene i regionen. AE ber også om å underrettes videre i prosessen.

Vest-Agder fylkeskommune stiller seg svært positive til oppstartsmeldingen. Det anbefales også at et eventuelt vern ivaretar mulighetene for et tradisjonelt friluftsliv.

Fylkesmannens kommentar

Fylkesmannen påpeker at bruk, merking og vedlikehold av eksisterende turstier som ligger innenfor vernegrensen skal kunne foregå som tidligere, jf, § 4, punkt 5 i utkast til verneforskrift. Vi mener også at § 4 generelt også ivaretar mulighetene til å kunne drive et tradisjonelt friluftsliv i verneområdet. Når det gjelder natur - og kulturorientering krever dette ikke dispensasjon for grupper på størrelse med en skoleklasse. Dersom antall deltakere går utover denne rammen, vil arrangementet regnes som «*større arrangement*», jf. forskriften § 3, punkt 4 og gjennomføring vil kreve dispensasjon.

Høring og videre prosess

Formålet med høringen er å kaste lys over mulige konflikter knyttet til ulike interesser som kan bli påvirket av verneplanen. Etter høringen vil høringsuttalelsene bli vurdert i forhold til konfliktgrad og mulige løsninger for området. Fylkesmannen vil så sende sin tilråding om vern av området til Miljødirektoratet, inkludert en oppsummering av høringsuttalelsene og forslag til eventuelle endringer. Basert på etterfølgende anbefaling fra Miljødirektoratet vil deretter Klima og miljødepartementet legge planen fram for regjeringen som avgjør endelig utfall av verneforslaget.

Beskrivelse av området

LOKALITET:	Kyrkjevatna
KOMMUNE:	Flekkefjord og Kvinesdal
FYLKE:	Vest-Agder
KARTBLAD M711:	1311 I
VERNEKATEGORI (samlet omr.):	Regionalt verneverdig (**)
VEGETASJONSSONE:	Boreonemoral og sørboreal
VEGETASJONSSEKSJON:	Klart oseanisk (O2)
HØYDE OVER HAVET:	Ca. 300-420m
AREAL:	4056 daa

Områdebeskrivelse

Området er undersøkt i to omganger. Det undersøkte området ligger på kommunegrensa mellom Flekkefjord og Kvinesdal kommuner på heia øst for Gyland. Området er nesten 3 km langt og ca. 2 km bredt på det bredeste. Topografisk er området ganske variert i en liten skala, med små åsrygger og koller i mosaikk med vann og større myrdrag. Berggrunnen består av diorittisk til granittisk gneis. Løsemassedekket er generelt tynt men i nord er det et tykkere lag med morenemasse. Normal årsnedbør ligger på 2000-3000 mm og normal årstemperatur ligger på 4-6 °C. Undersøkelsesområdet ligger i boreal og sørboreal sone i klart oseanisk seksjon (Moen 2008).

Skogstruktur/påvirkning

Store deler av arealet består av moderat gammel naturskog uten nyere hogstingrep. Furskogens dominerende aldersklasse er 80-140 år. En relativt høy andel av furskogen er lavproduktiv myrskog og knauskog, men det finnes også spesielt produktive og virkesrike partier. Innenfor den eldre furskogen finnes stedvis spredte furutrær på 150-200 år, samt enkelte trær opp mot 250-300 år. Død ved av furu forekommer også spredt og består vesentlig av forholdsvis nydannete gadd, høystubber og læger av moderate dimensjoner. Større konsentrasjoner av døvedelementer og storvokste trær av lauv er i vesentlig grad begrenset til kjerneområdene. Der inngår relativt grov osp, rogn og eik. Døddvedmengden av osp varierer fra sparsomt til lokalt frekvent.

Mange stedsnavn i området har «-stølen», «-slåtten» og «-beite» i navnet. Dette kan være en indikasjon på at landskapet har vært åpent og beitet og slått i gamle dager. At hogststubber nesten mangler helt passer også inn i denne teorien. Grunnet dette er kontinuiteten av død ved sannsynligvis lav, også i ospeholtene.

Verneverdier

Det avgrensede arealet er uten tyngre tekniske inngrep. Alle de seks kjerneområdene som er registrert er knyttet til gamle ospeholt. I disse områdene er det funnet flere signalarter og enkelte regionalt sjeldne lavararter. Det er gjort funn av fire rødlistearter i forbindelse med undersøkelsene gjort i området: rosenkandelaberskinn (VU), piggtrollskjegg (VU), gråsotbeger (VU) og bølgekjuke (NT).

Verneforslaget representerer et ganske gjennomsnittlig utsnitt av høyereliggende furudominert naturskog i regionen, men likevel på en relativt god måte med hensyn til størrelse, arrondering og

fordeling av landskapselementer som vann, myr, terrengformasjoner, lauv- og barskog. Verneforslagets største naturverdier knytter seg til kjerneområdenes osperike miljø, og mer generelt til de noenlunde sammenhengende arealene med eldre furuskog, hvor det i tillegg til den dominerende aldersklassen er innslag av betydelig eldre furutrær som har en funksjon som kontinuitetselement.

Verneformål

Området foreslås vernet som naturreservat med hjemmel i lov 19. juni 2009 nr. 100 om forvaltning av naturens mangfold (naturmangfoldloven) § 34 jf. § 37 og § 62.

Formålet med naturreservatet er å bevare et område med eldre furuskog som er representativt for indre deler av Vest-Agder, med områdets flora, fauna og naturlige økologiske prosesser. De største verdiene i området er knyttet til gamle ospeskog med osp og eik i relativt grove dimensjoner og stedvis gode dødvedforekomster, samt ulike arter knyttet til disse miljøene. Området er relativt fritt for tekniske inngrep.

Tekniske inngrep

På eiendommen 200/18 ligger det en liten hytte. Fram til denne går det også en traktorveg/sti. Også tre andre traktorveger går inn inn i området. Alle disse er tegnet inn på forslaget til vernekart. Det ligger en stem/demning i sørenden av Store Kyrkjevatn.

Planstatus

I gjeldende kommuneplan er området som foreslås vernet avsatt til landbruks-, natur- og friluftsområde (LNF) i kommuneplanen.

Andre interesser

Området er i dag i bruk til små- og storviltjakt. Det er også noe i bruk til friluftsliv. Det ligger en liten hytte sør i området. Utover dette er ikke Fylkesmannen kjent med at det er andre interesser knyttet til området.

Forslag til forskrift om vern av Kyrkjevatna naturreservat i Flekkefjord og Kvinesdal kommuner i Vest-Agder fylke

Fastsatt ved kongelig resolusjonmed hjemmel i lov 19. juni 2009 nr. 100 om forvaltning av naturens mangfold (naturmangfoldloven) § 34 jf. § 37 og § 62. Fremmet av Klima- og miljødepartementet.

§ 1 Formål

Formålet med naturreservatet er å bevare et område med eldre furuskog som er representativt for indre deler av Vest-Agder, med områdets flora, fauna og naturlige økologiske prosesser. Området har store verdier knyttet til gamle ospeholt, med både osp og eik i relativt grove dimensjoner. Området er fritt for større tekniske inngrep.

§ 2 Avgrensing

Naturreservatet berører følgende gnr/bnr: 200/1, 200/2, 200/4, 200/7, 200/18, 200/21, 200/23, 200/26, 200/33, 200/35, 200/46 i Flekkefjord kommune. 143/1, 143/3, 170/2, 170/3 i Kvinesdal kommune.

Naturreservatet dekker et totalareal på 4056 dekar.

Grensene for naturreservatet går fram av kart i målestokkdatert Miljøverndepartementet De nøyaktige grensene for naturreservatet skal avmerkes i marka. Knekkpunktene skal koordinatfestes.

Verneforskriften med kart oppbevares i Flekkefjord og Kvinesdal kommuner, hos Fylkesmannen i Aust- og Vest-Agder, i Miljødirektoratet og i Klima- og miljødepartementet. Det samme gjelder jordskiftekartet som lages etter grensemerking.

§ 3 Vernebestemmelser

I naturreservatet må ingen foreta noe som forringer verneverdiene angitt i verneformålet.

- a) I naturreservatet gjelder følgende vernebestemmelser:
Vegetasjonen, herunder døde busker og trær, er vernet mot skade og ødeleggelse. Det er forbudt å fjerne planter og sopp (inkludert lav) eller deler av disse fra naturreservatet. Planting eller såing av trær og annen vegetasjon er forbudt.
- b) Dyrelivet, herunder reirplasser og hiområder, er vernet mot skade, ødeleggelse og unødig forstyrrelse. Utsetting av dyr er forbudt.
- c) Området er vernet mot ethvert tiltak som kan endre naturmiljøet, som f.eks. oppføring av bygninger, anlegg, gjerder, andre varige eller midlertidige innretninger, parkering av campingvogner, brakker e.l., framføring av luftledninger, jordkabler, kloakkledninger, bygging av veier, drenering eller annen form for tørrlegging, uttak, oppfylling og lagring av masse, utføring av kloakk eller andre konsentrerte forurensningstilførsler, henleggelse av avfall, gjødsling, kalking eller bruk av kjemiske bekjempingsmidler. Forsøpling er forbudt. Oppstillingen av tiltak er ikke uttømmende.
- d) Bruk av naturreservatet til teltleirer, idrettsarrangementer eller andre større arrangementer er forbudt.
- e) Bålbrenning er forbudt.

§ 4 Generelle unntak fra vernebestemmelsene

Vernebestemmelsene i § 3 annet ledd er ikke til hinder for:

- a) Sanking av bær og matsopp.
- b) Jakt, fangst og fiske i samsvar med gjeldende lovverk.
- c) Skadefelling av store rovdyr i samsvar med gjeldende lovverk.
- d) Vedlikehold av bygninger, veier og andre anlegg og innretninger som er i bruk på vernetidspunktet.
- e) Merking, rydding og vedlikehold av stier, løyper, bruer og skilt som eksisterte på vernetidspunktet.
- f) Drift, vedlikehold og nødvendig istandsetting ved akutt utfall på eksisterende energi- og kraftanlegg.
- g) Oppgradering/fornyelse av kraftledninger for heving av spenningsnivå og økning av linjetverrsnitt når dette ikke forutsetter vesentlig fysiske endringer i forhold til verneformålet.

§ 5 Regulering av ferdsel

All ferdsel skal skje varsomt og ta hensyn til vegetasjon, dyreliv og kulturminner.

I naturreservatet gjelder følgende bestemmelser om ferdsel:

- a) Motorisert ferdsel til lands og til vanns er forbudt, herunder start og landing med luftfartøy.
- b) Utenom eksisterende veier eller traseer godkjent gjennom forvaltningsplan, er bruk av sykkel, hest og kjerre samt ridning forbudt.

§ 6 Generelle unntak fra ferdselsbestemmelsene

Ferdselsbestemmelsene i § 5 er ikke til hinder for gjennomføring av militær operativ virksomhet og tiltak i forbindelse med ambulanse-, politi-, brannvern-, rednings og oppsynsvirksomhet, samt gjennomføring av skjøtsels- og forvaltningsoppgaver som er bestemt av forvaltningsmyndigheten. Unntaket gjelder ikke øvingsvirksomhet.

Ferdselsbestemmelsene i § 5 annet ledd er ikke til hinder for:

- a) Nødvendig motorferdsel i forbindelse med akutt utfall på eksisterende energi- og kraftanlegg. Ved bruk av motorisert transport skal det i etterkant sendes melding til forvaltningsmyndigheten.
- b) Nødvendig motorferdsel i forbindelse med uttransport av syke og skadde bufe. Kjøretøy som benyttes skal være skånsomt mot markoverflaten. Det skal gis melding til ansvarlig oppsyn for verneområdet i forkant av kjøring.
- c) Nødvendig uttransport av felt elg og hjort med lett terrenggående beltekjøretøy som ikke setter varige spor i terrenget.
- d) Landing og start med Forsvarets luftfartøy.

§ 7 Spesifiserte dispensasjonsbestemmelser

Forvaltningsmyndigheten kan etter søknad gi dispensasjon til:

- a) Tiltak i forbindelse med forvaltning av vilt og fisk.
- b) Istandsetting, vedlikehold og skjøtsel av kulturminner.
- c) Avgrenset bruk av reservatet for aktiviteter nevnt i § 3 d.

- d) Tilrettelegging og bruk av reservatet for friluftsliv og pedagogiske aktiviteter dersom det ikke er i strid med vernevedtakets formål.
- e) Oppgradering/fornyelse av kraftledninger som ikke faller inn under § 4.
- f) Nødvendig motorferdsel i forbindelse med drift og vedlikehold av eksisterende energi- og kraftanlegg, og oppgradering/fornyelse av kraftledninger.
- g) Nødvendig motorferdsel i forbindelse med aktiviteter etter § 4 d og e.
- h) Tillatelse til beiting og gjerding i forbindelse med beiting.

§ 8 Generelle dispensasjonsbestemmelser

Forvaltningsmyndigheten kan gjøre unntak fra forskriften dersom det ikke strider mot vernevedtakets formål og ikke kan påvirke verneverdiene nevneverdig, eller dersom sikkerhetshensyn eller hensynet til vesentlige samfunnsinteresser gjør det nødvendig, jf. naturmangfoldloven § 48.

§ 9 Skjøtsel

Forvaltningsmyndigheten, eller den forvaltningsmyndigheten bestemmer, kan foreta tiltak for å opprettholde eller oppnå den natur- eller kulturtilstand som er formålet med vernet, jf. naturmangfoldloven § 47.

§ 10 Forvaltningsplan

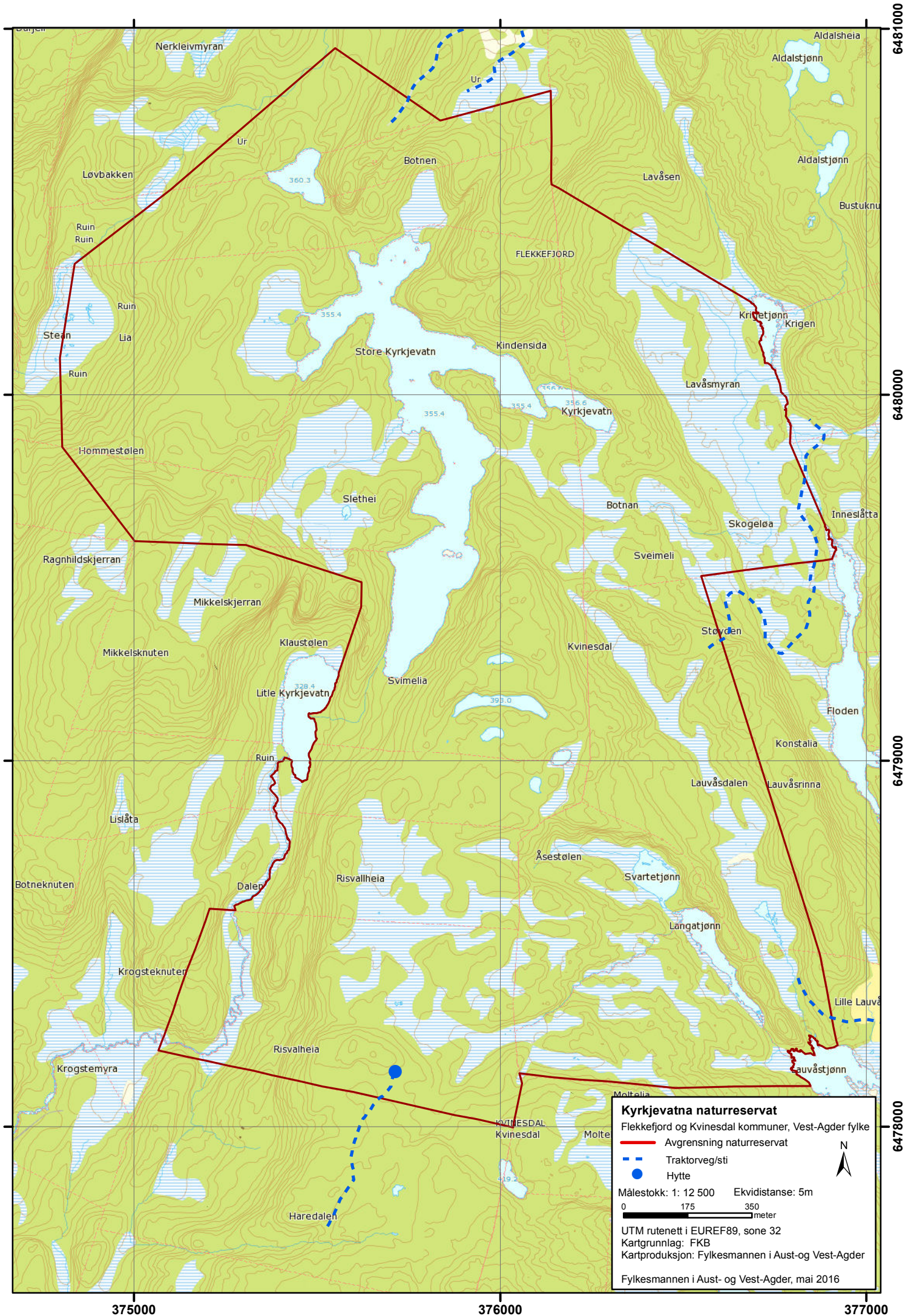
Det kan utarbeides forvaltningsplan med nærmere retningslinjer for forvaltning og skjøtsel av naturreservatet. Forvaltningsplanen kan inneholde nærmere retningslinjer for gjennomføring av skjøtsel.

§ 11 Forvaltningsmyndighet

Miljødirektoratet fastsetter hvem som skal ha forvaltningsmyndighet etter denne forskriften.

§ 12 Ikrafttredelse

Denne forskriften trer i kraft straks.



375000

376000

377000

6481000

6480000

6479000

6478000

Fra: Line Lysaker Heinesen[line.lysaker.heinesen@sprakradet.no]

Sendt: 01.06.2016 09:05:00

Til: FMVA Postmottak

Tittel: 14/320-9 Høring av verneforslag for 7 naturreservater i Aust- og Vest-Agder – tilråding

Se vedlagte saksdokumenter.

Fylkesmannen i Aust- og Vest-Agder

Deres ref.
2016/8916

Vår ref.
14/320-9/LLH

Dato
01.06.2016

Høring av verneforslag for 7 naturreservater i Aust- og Vest-Agder – tilråding

Kile (utvidelse), Vennesla i Vest-Agder

Vi hadde ingen merknader til navneforslaget *Kile naturreservat* da det var innom oss på høring (tilråding datert 24.6.2015). Vi har heller ingen merknader til at *Kile naturreservat* beholdes som navn på det utvidede reservatområdet.

Nedre Timenes (utvidelse), Kristiansand i Vest-Agder

Vi har ingen merknader til at *Nedre Timenes naturreservat* beholdes som navn på det utvidede reservatområdet.

Kyrkjevatna, Flekkefjord og Kvinesdal i Vest-Agder

Navnet har allerede vært innom oss på høring, og vi hadde da ingen merknader (tilråding datert 24.6.2015).

Nautarheia, Marnardal i Vest-Agder

Dette naturnavnet har i Sentralt stedsnavnregister de godkjente skrivemåtene *Nautarheii* (anbefalt) og *Nautårhei*. Uttalen i herredsregisteret er /nəu`tårhɛi̯/. Vi har derfor bedt Kartverket om å reise formell navnesak på dette naturnavnet, og Fylkesmannen må vente til det er gjort vedtak i denne saken før reservatnavnet kan vedtas. Skrivemåten som Kartverket vedtar for naturnavnet, blir retningsgivende for skrivemåten av reservatnavnet.

Birkelid, Songdalen i Vest-Agder

Ingen merknader.

Lemfjellheia, Froland i Aust-Agder

Vi har ingen merknader til navneforslaget *Lemfjellheia naturreservat*. Skrivemåten er uproblematisk, og navnet passer på området.

Storåna, Åmli i Aust-Agder

Navnet har allerede vært innom oss på høring, og vi viser til vår tidligere tilråding (brev datert 13.4.2016): «Vi har ingen merknader til namneforslaget *Storåna naturreservat*. Skrivemåten er grei, og namnet høver på området. Ut frå kartet i Sentralt stadnamnregister (SSR) ser det ut til at dette verneområdet ligg inntil eit anna naturreservat (namnet på dette



kjem ikkje fram av kartet). Dersom det nye verneområdet blir som ei utviding av eit allereie eksisterande verneområde, bør fylkesmannen vurdere om desse områda bør ha same namn».

Vi minner fylkesmannen om at alle nye naturreservatnavn skal meldes inn til Sentralt stedsnavnregister v/Kartverket, 3507 Hønefoss eller på e-post post@kartverket.no, jf. § 12 i stedsnavnloven. Melding skal også sendes til stedsnavntjenesten, jf. § 9 i forskriften til stedsnavnloven.

For navnekonsulentene Vidar Haslum og Botolv Helleland

Vennlig hilsen

Line Lysaker Heinesen
navnesekretær

Brevet er elektronisk godkjent og sendes uten underskrifter.

Mottakere:
Fylkesmannen i Aust- og Vest-
Agder
Kartverket



Fylkesmannen i Aust- og Vest-Agder

Miljøvernnavdelingen

Tove Anita Stormoen og Geir Arve Eftestøl
Stormoen, Røynestad
4480 KVINESDAL

Deres ref.

Vår ref. (bes oppgitt ved svar)
2016/8916

Dato
03.06.2016

Høring av verneforslag for Kyrkjevatna naturreservat i Kvinesdal og Flekkefjord kommuner

Fylkesmannen i Aust- og Vest-Agder sendte den 13.05.2016 ut brev med informasjon om at forslag til vern av 7 nye naturreservater i de to fylkene ble lagt ut til høring. Forslag til Kyrkjevatna naturreservat, der dere er grunneiere, var inkludert i denne oversendelsen. Vi har imidlertid blitt gjort oppmerksomme på at dere ikke har mottatt oversendelsen med dokumenter som gjelder Kyrkjevatna naturreservat. Dette skyldes dessverre en feil hos oss, og vi beklager at vi ikke har oppdaget dette tidligere.

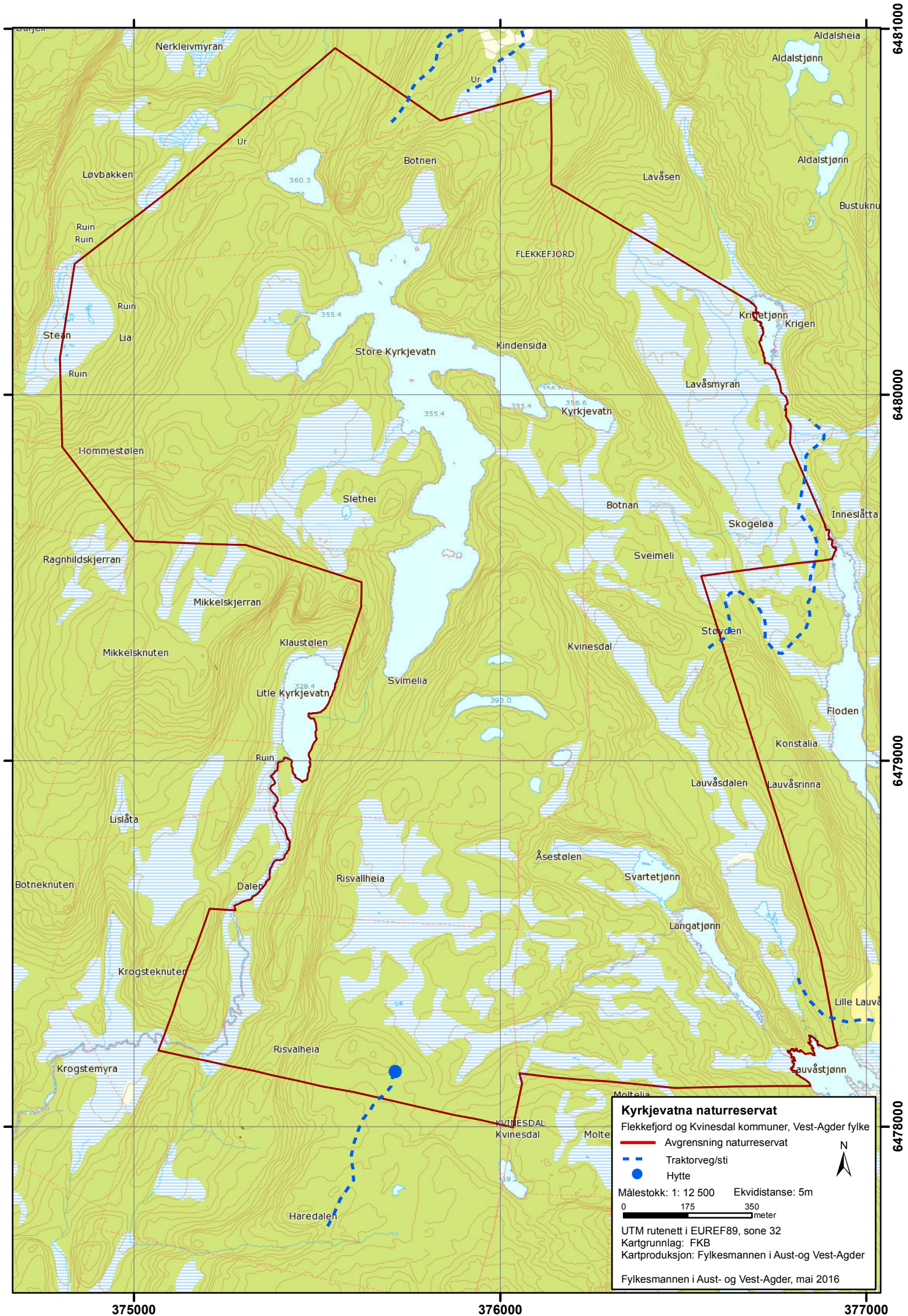
Vedlagt finner du forslag til verneplan med utkast til verneforskrift samt vernekart. Høringsfristen er satt til 11.07.2016. Ta kontakt med oss dersom det skulle være behov for utsettelse av fristen.

Med hilsen

Katrine Skajaa Gunnarsli(e.f.)
sjefinfirmeniør

Ellen Synnøve Paust
senioringeniør

Brevet er elektronisk godkjent og har derfor ingen signatur.
Saksbehandler: Ellen Synnøve Paust, tlf: 38 17 62 09



375000

376000

377000

6481000

6480000

6479000

6478000



Fylkesmannen i Aust- og Vest-Agder

Forslag til vern av

Kyrkjevattna naturreservat

Flekkefjord og Kvinesdal kommuner

Vest-Agder fylke

Utkast til verneplan for skog

Høringsutgave mai 2016

Innhold

Høring av verneplan for Kyrkjevratna naturreservat i Flekkefjord og Kvinesdal kommuner, Vest-Agder fylke.....	3
Innledning.....	3
Naturfaglige registreringer	3
Verneform	3
Hva medfører vern av Kyrkjevratna naturreservat?	3
Forskrifter og restriksjonsnivå	4
Generell kommentar til verneforskriften	4
Inngrep	4
Planter	5
Dyreliv.....	5
Friluftsliv	5
Motorferdsel	5
Skjøtsel og forvaltningsplaner	6
Generelle unntaksbestemmelser	6
Forvaltningsmyndighet.....	6
Økonomisk erstatning	6
Verneprosessen.....	6
Kunngjøring – oppstart av verneprosess	6
Sammendrag og vurdering av innkomne innspill	7
Høring og videre prosess	7
Beskrivelse av området	9
Områdebeskrivelse.....	9
Skogstruktur/påvirkning.....	9
Verneverdier.....	9
Verneformål	10
Tekniske inngrep	10
Planstatus	10
Andre interesser	10
Forslag til forskrift om vern av Kyrkjevratna naturreservat i Flekkefjord og Kvinesdal kommuner i Vest-Agder fylke	11

Høring av verneplan for Kyrkjevatna naturreservat i Flekkefjord og Kvinesdal kommuner, Vest-Agder fylke.

Innledning

Dette verneforslaget gjelder opprettelse av Nautarheia naturreservat og er et resultat av tilbud om frivillig vern av skog fra 11 grunneiere. Verneforslaget omfatter ca. 4056 dekar. Lokaliteten er i kommuneplanens arealdel avsatt til landbruks-, natur- og friluftsområde (LNF-område). Verneplanen sendes på høring etter avtale med Miljødirektoratet.

Naturfaglige registreringer

Naturkvaliteter og verneverdier i det foreslåtte verneområdet er beskrevet i oppdragsrapport «Naturfaglige registreringer i skog 2014. Frivillig vern – Vest-Agder. Ecofact rapport 453» og «Naturverdier for lokalitet Kyrkjevatna (Gyland), registrert i forbindelse med prosjekt Frivilligvern 2011. BioFokus». I rapportene vurderes kjerneområder/ nøkkelbiotoper samt at det er foretatt en generell verdivurdering etter Miljødirektoratets standardmal for vurderinger for verneområder. Avgrensning av områdene er også vurdert.

Den foreslåtte opprettelsen av Kyrkjevatna naturreservat representerer en eldre furuskog som er representativ for denne delen av Agder. Området er viktig hovedsakelig på grunn av gode forekomster av gammel ospeskog, i tillegg til en viss kontinuitet knyttet til gamle furutrær. I kjerneområdene finnes både osp og eik i relativt grove dimensjoner. Det er registrert flere signalarter og til sammen fire rødlistearter innenfor det undersøkte området.

Med foreslått avgrensning har Fylkesmannen vurdert området til å ha regional ** verneverdi. En nærmere beskrivelse av de naturfaglige registreringene finnes i områdebeskrivelsen lenger bak i verneplanen. Et vern av det foreslåtte naturreservatet vil bidra til å dekke opp mangler ved skogvernet i Norge innenfor lavlandsskog (boreonemoral og sørboreal sone) og til en viss grad for boreal laubblandingsskog (ospeskog).

Verneform

Skogområder som inngår i ordningen med frivillig vern skal normalt fredes som naturreservat, jf. naturmangfoldloven § 37. Fylkesmannen mener at naturreservat er den mest aktuelle verneformen for det området som er tilbudt for vern. Området tilfredsstillende etter vår vurdering vilkårene i naturmangfoldloven (nml.) § 37 om områder som kan vernes som naturreservat. Verneformålet i det foreslåtte Kyrkjevatna naturreservat bygger på at det i størstedelen av området skal skje en friutvikling. En fri utvikling innebærer at de naturlige økologiske prosessene i skogen skal kunne finne sted uforstyrret.

Hva medfører vern av Kyrkjevatna naturreservat?

Ved vern av skog som naturreservat legges det vekt på at det er hele økosystemet og de økologiske prosessene som skal vernes. Verneformålet innebærer at det skal skje en naturlig utvikling dvs. at de naturlige økologiske prosessene skal kunne finne sted i området.

Et vernevedtak vil på grunn av verneformålet få konsekvenser for bruken og hvilke aktiviteter som kan foregå i området. Alle tiltak som kan føre til endringer i naturmiljøet vil være forbudt. Skogsdrift, skogskjøtsel, uttak av ved, nydyrking og lignende aktiviteter samt oppføring av bygninger vil ikke være tillatt. En del tiltak vil være søknadspliktige. I fellesskap vil søker og forvaltningsmyndighet ofte komme fram til løsninger som gjør at det ønskede tiltaket kan gjennomføres uten å komme i konflikt med verneformålet. For enkelte søknadspliktige tiltak kan det gis tillatelser som gjelder for flere år om gangen. Tradisjonelle friluftslivsaktiviteter som vanlig ferdsel til fots og på ski, jakt og plukking av bær og sopp vil kunne foregå som tidligere. Beiting, og gjerding i forbindelse med beiting, vil være tillatt innenfor verneområdet etter søknad.

Forskrifter og restriksjonsnivå

Fylkesmannen har utarbeidet et forslag til verneforskrift for området. Her er det forsøkt å gjøre tilpasninger i samsvar med de opplysningene vi har fått om brukerinteressene i området etter kunngjøring om oppstart av arbeidet med verneplanen. Nye forhold som blir kjent om det enkelte verneområde og uttalelser som kommer inn i forbindelse med den sentrale høringen kan medføre at det blir gjort ytterligere tilpasninger av verneforskriften etter høringsperioden er utløpt. Det er derfor av stor betydning at høringsinstansene kommer med innspill til verneforskriften. Mulighet for justering av verneforskriften må vurderes opp mot hensynet til verneformålet i hvert enkelt tilfelle.

Generell kommentar til verneforskriften

Den lokale verneforskriften gir en nøyaktig oversikt over hva vernet innebærer med hensyn til hvilke tiltak og aktiviteter som kan gjennomføres i verneområdet. Nedenfor gis det noen generelle kommentarer til forskriften.

Inngrep

Verneforskriften legger opp til at tiltak som kan endre naturmiljøet er forbudt. Bestemmelsen inkluderer anlegg av ulike slag (midlertidige og faste), men også andre typer tiltak som uttak og oppfylling av masse, henleggelse av avfall og bruk av kjemiske bekjempingsmidler. Det er ikke tillatt å føre opp nye bygg som for eksempel hytter eller jaktbuer i reservatet. Vedlikehold av anlegg som er i bruk på fredningstidpunktet er tillatt. Anlegg viser her til eksisterende skogsbil/traktorveier med mer. I sørenden av Store Kyrkjevattn er det en eksisterende stem/demning. Denne omfattes også av dette unntaket.

For tilfeller der en traktorvei går gjennom verneområdet til bakenforliggende skog, hytter eller tekniske anlegg vil nødvendig vedlikehold av traktorveien i reservatet også være tillatt.

Gjennom verneprosessen vil Fylkesmannen vurdere hvilke stier og traktorveier som skal kunne vedlikeholdes. Disse vil bli avmerket i vernekartet. For at eldre traktorveier skal kunne vedlikeholdes må de ha et lovlig og reelt bruksformål ut over uttransport av felt storvilt. Fylkesmannen minner om at traktorveier som regel er anlagt i forbindelse med drift av skogen. Ved et vern av området vil skogsdrift ikke være tillatt og behovet for å vedlikeholde denne type drifteveier faller derfor ofte bort.

Det bemerkes at plan- og bygningslovens (pbl) bestemmelser vil gjelde i tillegg til bestemmelsene i verneforskriften, men at det ikke kan gis tillatelser utover det som er tillatt etter vernereglene.

Planter

Vernebestemmelsene legger opp til en generell plantelivsfredning som inkluderer all vegetasjon i reservatet. Det er heller ikke tillatt å så eller plante trær og annen vegetasjon. Plukking av bær og matsopp er fremdeles tillatt som før og det vil også være tillatt å gjøre opp bål dersom en samler små tørrkvist eller benytter seg av medbrakt ved.

Dersom plukkhogst inngår som nødvendig skjøtselstiltak for å opprettholde verneverdiene, vil dette være tillatt.

Dyreliv

Det er lagt opp til en generell fugle- og dyrelivsfredning i naturreservatet. Det er likevel åpnet opp for jakt og fangst i samsvar med gjeldende lovverk i området.

Friluftsliv

Ferdseil til fots og på ski i verneområdet er tillatt. Ut fra en generell vurdering av faren for forstyrrelser og slitasje på markvegetasjonen, er sykling, ridning og bruk av hest og kjerre forbudt utenom på traseer som er godkjent for slik bruk.

Det er heller ikke tillatt å bruke naturreservatet til idrettsarrangementer eller større arrangementer. Forvaltningsmyndigheten kan etter søknad gi tillatelse til at enkelte større arrangementer kan gjennomføres i reservatet. Noen få telt eller en skoleklasse anses ikke å være større arrangement. Verneforskriften har en spesifisert dispensasjonsbestemmelse i § 7, punkt 4 som viser til at tilretteleggingstiltak og bruk av reservatet for friluftsliv og pedagogiske aktiviteter kan tillates etter søknad dersom det ikke er i strid med vernevedtaket. Gjennomføring av en ordinær befarings med en skoleklasse som ikke krever noe nærmere tilrettelegging vil ikke være søknadspliktig, jf. vurderingen over.

Dersom det over tid viser seg at tillatt ferdsel er i strid med verneformålet, kan Miljødirektoratet, ved forskrift forby eller regulere ferdselen i hele eller deler av reservatet. Utarbeidelse og eventuell innføring av en slik forskrift følger forvaltningslovens regler.

Motorferdsel

I utgangspunktet er all motorisert ferdsel i naturreservatet forbudt. Tradisjonelt er reservatet benyttet i forbindelse med storviltjakt (elg), og det kan derfor være aktuelt med tilpasninger av verneforskriften med hensyn til uttransport av felt elg/hjort på eksisterende traktorveier og i terrenget generelt. I rene skogområder med liten fare for at det skal oppstå kjøreskader, foreslås det et generelt unntak i verneforskriften om at lett terrenggående beltekjøretøy som ikke setter varige spor i terrenget kan benyttes dersom det er nødvendig.

Det vil også kunne oppstå et behov for bruk av motorkjøretøy i forbindelse med nødvendig vedlikehold på eksisterende traktorveier som går gjennom det foreslåtte verneområdet. Verneforskriften åpner for at motorferdsel på eksisterende traktorveier i forbindelse med nødvendig vedlikehold kan tillates.

Lov om motorferdsel i utmark og vassdrag gjelder i tillegg til disse bestemmelsene, men gir ikke tillatelse ut over det vernereglene fastsetter. Det kan være tilfeller hvor det også må innhentes tillatelser etter lov om motorferdsel i utmark og vassdrag. Verneforskriften endrer ikke grunneieres rett til å nekte/regulere motorferdsel på egen grunn.

Skjøtsel og forvaltningsplaner

Verneformålet i naturreservatet er knyttet opp mot å frede alt naturlig plante- og dyreliv i området. Området skal i størst mulig grad sikres fri utvikling uten inngrep og gjennomføring av skjøtsel er derfor kun unntaksvis nødvendig for å oppfylle verneformålet. Det registrerte artsmangfoldet i det foreslåtte verneområdet er i hovedsak ikke knyttet opp mot kulturbetingete eller kulturbegunstigede naturtyper og skjøtelsbehovet vurderes derfor totalt sett som relativt lite. For å opprettholde verneverdiene kan det være nødvendig å gjennomføre skjøtsel, og det åpnes derfor også for dette i verneforskriften.

I utkast til verneforskrift åpnes det for at det kan utarbeides forvaltningsplan for reservatet.

Etter et eventuelt vedtak om fredning av området som er foreslått i dette verneplanutkastet, vil områdets grenser bli merket i marka med standardiserte grensemerker og skilt. Det kan også bli satt opp informasjonstavler om gjeldende verneforskrifter og avgrensning av området. Det vil bli opprettet oppsynsordninger for verneområdet.

Generelle unntaksbestemmelser

Forvaltningsmyndigheten kan gjøre unntak fra vernebestemmelsene dersom det ikke strider mot vernevedtakets formål og ikke kan påvirke verneverdiene nevneverdig, eller dersom sikkerhetshensyn eller hensynet til vesentlige samfunnsinteresser gjør det nødvendig, jf. nml. § 48. Vesentlig samfunnsinteresser forstås som tiltak av nasjonal betydning.

Forvaltningsmyndighet

Fylkesmannen har tradisjonelt vært tillagt forvaltningsansvaret for verneområder i Norge. Det foregår en prosess hvor kommunene er tilbudt forvaltningsmyndigheten over visse typer verneområder innen kommunens grenser. Hvem som vil bli forvaltningsmyndighet for X naturreservat vil bli endelig bestemt av Miljødirektoratet etter at vernevedtaket er fattet.

Økonomisk erstatning

Etter reglene i naturmangfoldloven (jf. §§ 50 og 51) har eiere og rettighetshavere i eiendom som blir fredet som naturreservat krav på erstatning for økonomisk tap som er en følge av vernevedtaket. Arbeidsformen frivillig vern innebærer at det forhandles om avtaler med de berørte grunneierne før vernesaken sendes på høring. Det jobbes med å forhandle frem avtale med berørte grunneierne som har tilbudt areal for frivillig vern i dette området. Avtale om erstatningssum forventes å være på plass før det fattes endelig vedtak om vern av området. Når erstatningsnivået er avtalt, vil summen bli utbetalt kort tid etter at det er fattet vernevedtak i statsråd.

Verneprosessen

Kunngjøring – oppstart av verneprosess

Fylkesmannen meldte oppstart på verneprosessen 30. mars 2015 sammen med tre andre områder i fylket. Kunngjøringen skjedde ved at det ble sendt ut brev til kommune, Vest-Agder fylkeskommune, Statens Vegvesen, Agder Energi, Direktoratet for mineralforvaltning, aktuelle lokale lag og foreninger, samt berørt. Melding om oppstart av verneplanarbeidet ble også annonsert i Avisen Agder, Lindesnes Avis, Norsk Lysningsblad, Fædrelandsvennen. Det kom inn to skriftlige innspill til oppstartsmeldingen.

Sammendrag og vurdering av innkomne innspill

Innspillene som kom inn til oppstartsmeldingen er sammenfattet og vurdert nedenfor.

Innspillene som kom inn til oppstartsmeldingen er sammenfattet og vurdert nedenfor.

Agder Energi har ingen innvendinger mot planforslaget og informerer om at meldingen er sendt videre til nettselskapene i regionen. AE ber også om å underrettes videre i prosessen.

Vest-Agder fylkeskommune stiller seg svært positive til oppstartsmeldingen. Det anbefales også at et eventuelt vern ivaretar mulighetene for et tradisjonelt friluftsliv.

Fylkesmannens kommentar

Fylkesmannen påpeker at bruk, merking og vedlikehold av eksisterende turstier som ligger innenfor vernegrensen skal kunne foregå som tidligere, jf, § 4, punkt 5 i utkast til verneforskrift. Vi mener også at § 4 generelt også ivaretar mulighetene til å kunne drive et tradisjonelt friluftsliv i verneområdet. Når det gjelder natur - og kulturorientering krever dette ikke dispensasjon for grupper på størrelse med en skoleklasse. Dersom antall deltakere går utover denne rammen, vil arrangementet regnes som «*større arrangement*», jf. forskriften § 3, punkt 4 og gjennomføring vil kreve dispensasjon.

Høring og videre prosess

Formålet med høringen er å kaste lys over mulige konflikter knyttet til ulike interesser som kan bli påvirket av verneplanen. Etter høringen vil høringsuttalelsene bli vurdert i forhold til konfliktgrad og mulige løsninger for området. Fylkesmannen vil så sende sin tilråding om vern av området til Miljødirektoratet, inkludert en oppsummering av høringsuttalelsene og forslag til eventuelle endringer. Basert på etterfølgende anbefaling fra Miljødirektoratet vil deretter Klima og miljødepartementet legge planen fram for regjeringen som avgjør endelig utfall av verneforslaget.

Beskrivelse av området

LOKALITET:	Kyrkjevatna
KOMMUNE:	Flekkefjord og Kvinesdal
FYLKE:	Vest-Agder
KARTBLAD M711:	1311 I
VERNEKATEGORI (samlet omr.):	Regionalt verneverdig (**)
VEGETASJONSSONE:	Boreonemoral og sørboreal
VEGETASJONSSEKSJON:	Klart oseanisk (O2)
HØYDE OVER HAVET:	Ca. 300-420m
AREAL:	4056 daa

Områdebeskrivelse

Området er undersøkt i to omganger. Det undersøkte området ligger på kommunegrensa mellom Flekkefjord og Kvinesdal kommuner på heia øst for Gyland. Området er nesten 3 km langt og ca. 2 km bredt på det bredeste. Topografisk er området ganske variert i en liten skala, med små åsrygger og koller i mosaikk med vann og større myrdrag. Berggrunnen består av diorittisk til granittisk gneis. Løsemassedekket er generelt tynt men i nord er det et tykkere lag med morenemasse. Normal årsnedbør ligger på 2000-3000 mm og normal årstemperatur ligger på 4-6 °C. Undersøkelsesområdet ligger i boreal og sørboreal sone i klart oseanisk seksjon (Moen 2008).

Skogstruktur/påvirkning

Store deler av arealet består av moderat gammel naturskog uten nyere hogstingrep. Furskogens dominerende aldersklasse er 80-140 år. En relativt høy andel av furskogen er lavproduktiv myrskog og knauskog, men det finnes også spesielt produktive og virkesrike partier. Innenfor den eldre furskogen finnes stedvis spredte furutrær på 150-200 år, samt enkelte trær opp mot 250-300 år. Død ved av furu forekommer også spredt og består vesentlig av forholdsvis nydannete gadd, høystubber og læger av moderate dimensjoner. Større konsentrasjoner av døvedelementer og storvokste trær av lauv er i vesentlig grad begrenset til kjerneområdene. Der inngår relativt grov osp, rogn og eik. Døddvedmengden av osp varierer fra sparsomt til lokalt frekvent.

Mange stedsnavn i området har «-stølen», «-slåtten» og «-beite» i navnet. Dette kan være en indikasjon på at landskapet har vært åpent og beitet og slått i gamle dager. At hogststubber nesten mangler helt passer også inn i denne teorien. Grunnet dette er kontinuiteten av død ved sannsynligvis lav, også i ospeholtene.

Verneverdier

Det avgrensede arealet er uten tyngre tekniske inngrep. Alle de seks kjerneområdene som er registrert er knyttet til gamle ospeholt. I disse områdene er det funnet flere signalarter og enkelte regionalt sjeldne lavararter. Det er gjort funn av fire rødlistearter i forbindelse med undersøkelsene gjort i området: rosenkandelaberskinn (VU), piggtrollskjegg (VU), gråsotbeger (VU) og bølgekjuke (NT).

Verneforslaget representerer et ganske gjennomsnittlig utsnitt av høyereliggende furudominert naturskog i regionen, men likevel på en relativt god måte med hensyn til størrelse, arrondering og

fordeling av landskapselementer som vann, myr, terrengformasjoner, lauv- og barskog. Verneforslagets største naturverdier knytter seg til kjerneområdenes osperike miljø, og mer generelt til de noenlunde sammenhengende arealene med eldre furuskog, hvor det i tillegg til den dominerende aldersklassen er innslag av betydelig eldre furutrær som har en funksjon som kontinuitetselement.

Verneformål

Området foreslås vernet som naturreservat med hjemmel i lov 19. juni 2009 nr. 100 om forvaltning av naturens mangfold (naturmangfoldloven) § 34 jf. § 37 og § 62.

Formålet med naturreservatet er å bevare et område med eldre furuskog som er representativt for indre deler av Vest-Agder, med områdets flora, fauna og naturlige økologiske prosesser. De største verdiene i området er knyttet til gamle ospeskog med osp og eik i relativt grove dimensjoner og stedvis gode dødvedforekomster, samt ulike arter knyttet til disse miljøene. Området er relativt fritt for tekniske inngrep.

Tekniske inngrep

På eiendommen 200/18 ligger det en liten hytte. Fram til denne går det også en traktorveg/sti. Også tre andre traktorveger går inn inn i området. Alle disse er tegnet inn på forslaget til vernekart. Det ligger en stem/demning i sørenden av Store Kyrkjevatn.

Planstatus

I gjeldende kommuneplan er området som foreslås vernet avsatt til landbruks-, natur- og friluftsområde (LNF) i kommuneplanen.

Andre interesser

Området er i dag i bruk til små- og storviltjakt. Det er også noe i bruk til friluftsliv. Det ligger en liten hytte sør i området. Utover dette er ikke Fylkesmannen kjent med at det er andre interesser knyttet til området.

Forslag til forskrift om vern av Kyrkjevåtna naturreservat i Flekkefjord og Kvinesdal kommuner i Vest-Agder fylke

Fastsatt ved kongelig resolusjonmed hjemmel i lov 19. juni 2009 nr. 100 om forvaltning av naturens mangfold (naturmangfoldloven) § 34 jf. § 37 og § 62. Fremmet av Klima- og miljødepartementet.

§ 1 Formål

Formålet med naturreservatet er å bevare et område med eldre furuskog som er representativt for indre deler av Vest-Agder, med områdets flora, fauna og naturlige økologiske prosesser. Området har store verdier knyttet til gamle ospeholt, med både osp og eik i relativt grove dimensjoner. Området er fritt for større tekniske inngrep.

§ 2 Avgrensing

Naturreservatet berører følgende gnr/bnr: 200/1, 200/2, 200/4, 200/7, 200/18, 200/21, 200/23, 200/26, 200/33, 200/35, 200/46 i Flekkefjord kommune. 143/1, 143/3, 170/2, 170/3 i Kvinesdal kommune.

Naturreservatet dekker et totalareal på 4056 dekar.

Grensene for naturreservatet går fram av kart i målestokkdatert Miljøverndepartementet De nøyaktige grensene for naturreservatet skal avmerkes i marka. Knekkpunktene skal koordinatfestes.

Verneforskriften med kart oppbevares i Flekkefjord og Kvinesdal kommuner, hos Fylkesmannen i Aust- og Vest-Agder, i Miljødirektoratet og i Klima- og miljødepartementet. Det samme gjelder jordskiftekartet som lages etter grensemerking.

§ 3 Vernebestemmelser

I naturreservatet må ingen foreta noe som forringer verneverdiene angitt i verneformålet.

- a) I naturreservatet gjelder følgende vernebestemmelser:
Vegetasjonen, herunder døde busker og trær, er vernet mot skade og ødeleggelse. Det er forbudt å fjerne planter og sopp (inkludert lav) eller deler av disse fra naturreservatet. Planting eller såing av trær og annen vegetasjon er forbudt.
- b) Dyrelivet, herunder reirplasser og hiområder, er vernet mot skade, ødeleggelse og unødig forstyrrelse. Utsetting av dyr er forbudt.
- c) Området er vernet mot ethvert tiltak som kan endre naturmiljøet, som f.eks. oppføring av bygninger, anlegg, gjerder, andre varige eller midlertidige innretninger, parkering av campingvogner, brakker e.l., framføring av luftledninger, jordkabler, kloakkledninger, bygging av veier, drenering eller annen form for tørrlegging, uttak, oppfylling og lagring av masse, utføring av kloakk eller andre konsentrerte forurensningstilførsler, henleggelse av avfall, gjødsling, kalking eller bruk av kjemiske bekjempingsmidler. Forsøpling er forbudt. Oppstillingen av tiltak er ikke uttømmende.
- d) Bruk av naturreservatet til teltleirer, idrettsarrangementer eller andre større arrangementer er forbudt.
- e) Bålbrenning er forbudt.

§ 4 Generelle unntak fra vernebestemmelsene

Vernebestemmelsene i § 3 annet ledd er ikke til hinder for:

- a) Sanking av bær og matsopp.
- b) Jakt, fangst og fiske i samsvar med gjeldende lovverk.
- c) Skadefelling av store rovdyr i samsvar med gjeldende lovverk.
- d) Vedlikehold av bygninger, veier og andre anlegg og innretninger som er i bruk på vernetidspunktet.
- e) Merking, rydding og vedlikehold av stier, løyper, bruer og skilt som eksisterte på vernetidspunktet.
- f) Drift, vedlikehold og nødvendig istandsetting ved akutt utfall på eksisterende energi- og kraftanlegg.
- g) Oppgradering/fornyelse av kraftledninger for heving av spenningsnivå og økning av linjetverrsnitt når dette ikke forutsetter vesentlig fysiske endringer i forhold til verneformålet.

§ 5 Regulering av ferdsel

All ferdsel skal skje varsomt og ta hensyn til vegetasjon, dyreliv og kulturminner.

I naturreservatet gjelder følgende bestemmelser om ferdsel:

- a) Motorisert ferdsel til lands og til vanns er forbudt, herunder start og landing med luftfartøy.
- b) Utenom eksisterende veier eller traseer godkjent gjennom forvaltningsplan, er bruk av sykkel, hest og kjerre samt ridning forbudt.

§ 6 Generelle unntak fra ferdselsbestemmelsene

Ferdselsbestemmelsene i § 5 er ikke til hinder for gjennomføring av militær operativ virksomhet og tiltak i forbindelse med ambulanse-, politi-, brannvern-, rednings og oppsynsvirksomhet, samt gjennomføring av skjøtsels- og forvaltningsoppgaver som er bestemt av forvaltningsmyndigheten. Unntaket gjelder ikke øvingsvirksomhet.

Ferdselsbestemmelsene i § 5 annet ledd er ikke til hinder for:

- a) Nødvendig motorferdsel i forbindelse med akutt utfall på eksisterende energi- og kraftanlegg. Ved bruk av motorisert transport skal det i etterkant sendes melding til forvaltningsmyndigheten.
- b) Nødvendig motorferdsel i forbindelse med uttransport av syke og skadde bufe. Kjøretøy som benyttes skal være skånsomt mot markoverflaten. Det skal gis melding til ansvarlig oppsyn for verneområdet i forkant av kjøring.
- c) Nødvendig uttransport av felt elg og hjort med lett terrenggående beltekjøretøy som ikke setter varige spor i terrenget.
- d) Landing og start med Forsvarets luftfartøy.

§ 7 Spesifiserte dispensasjonsbestemmelser

Forvaltningsmyndigheten kan etter søknad gi dispensasjon til:

- a) Tiltak i forbindelse med forvaltning av vilt og fisk.
- b) Istandsetting, vedlikehold og skjøtsel av kulturminner.
- c) Avgrenset bruk av reservatet for aktiviteter nevnt i § 3 d.

- d) Tilrettelegging og bruk av reservatet for friluftsliv og pedagogiske aktiviteter dersom det ikke er i strid med vernevedtakets formål.
- e) Oppgradering/fornyelse av kraftledninger som ikke faller inn under § 4.
- f) Nødvendig motorferdsel i forbindelse med drift og vedlikehold av eksisterende energi- og kraftanlegg, og oppgradering/fornyelse av kraftledninger.
- g) Nødvendig motorferdsel i forbindelse med aktiviteter etter § 4 d og e.
- h) Tillatelse til beiting og gjerding i forbindelse med beiting.

§ 8 Generelle dispensasjonsbestemmelser

Forvaltningsmyndigheten kan gjøre unntak fra forskriften dersom det ikke strider mot vernevedtakets formål og ikke kan påvirke verneverdiene nevneverdig, eller dersom sikkerhetshensyn eller hensynet til vesentlige samfunnsinteresser gjør det nødvendig, jf. naturmangfoldloven § 48.

§ 9 Skjøtsel

Forvaltningsmyndigheten, eller den forvaltningsmyndigheten bestemmer, kan foreta tiltak for å opprettholde eller oppnå den natur- eller kulturtilstand som er formålet med vernet, jf. naturmangfoldloven § 47.

§ 10 Forvaltningsplan

Det kan utarbeides forvaltningsplan med nærmere retningslinjer for forvaltning og skjøtsel av naturreservatet. Forvaltningsplanen kan inneholde nærmere retningslinjer for gjennomføring av skjøtsel.

§ 11 Forvaltningsmyndighet

Miljødirektoratet fastsetter hvem som skal ha forvaltningsmyndighet etter denne forskriften.

§ 12 Ikrafttredelse

Denne forskriften trer i kraft straks.



Statens vegvesen

Fylkesmannen i Aust- og Vest-Agder
Postboks 788 Stoa
4809 ARENDAL

Behandlerenhet:
Region sør

Saksbehandler/telefon:
Steinar Ånesland / 38121525

Vår referanse:
16/74960-4

Deres referanse:
2016/8916

Vår dato:
07.06.2016

Høring av verneforslag for sju naturreservater i Aust- og Vest-Agder – uttalelse

Vi viser til brev fra dere av 13.5.2016.

Oversendelsen gjelder høring av verneforslag for sju naturreservater, to i Aust-Agder og fem i Vest-Agder.

Statens vegvesen har ingen merknader til de foreslåtte områder.

Vegavdeling Vest-Agder – seksjon for plan og forvaltning
Med hilsen

Anne Grete Tofte
seksjonsleder

Steinar Ånesland

Dokumentet er godkjent elektronisk og har derfor ingen håndskrevne signaturer.

Fra: noreply.saksbehandling@vegvesen.no[noreply.saksbehandling@vegvesen.no] Sendt: 8. jun 2016 10.35.16 Til: FMAV Post Tittel: Venter på svar fra avsender - Dokument 16/74960-4 Høring av verneforslag for 7 naturreservater i Aust- og Vest-Agder - uttalelse sendt fra Statens vegvesen
Til Fylkesmannen i Aust- og Vest-Agder

Vedlagt oversendes dokument **16/74960-4 Høring av verneforslag for 7 naturreservater i Aust- og Vest-Agder - uttalelse** i sak **Verneforslag for 7 naturreservater i Aust- og Vest-Agder** fra **Statens vegvesen**. Se vedlegget for innholdet i utsendelsen.

Eventuelle henvendelser vedrørende behandlingen kan rettes til firmapost@vegvesen.no eller i vårt [kontaktskjema](#).

Dette er en systemgenerert e-post, og skal ikke besvares.

Til Fylkesmannen i Aust- og Vest-Agder

Vedlagt sender vi dokument **16/74960-4 Høring av verneforslag for 7 naturreservater i Aust- og Vest-Agder - uttalelse** i sak **Verneforslag for 7 naturreservater i Aust- og Vest-Agder** fra **Statens vegvesen**. Sjå vedlegget for innholdet i utsendinga.

Eventuelle førespurnader som gjeld behandlinga kan rettast til firmapost@vegvesen.no eller i [kontaktskjemaet](#) vårt.

Dette er ein systemgenerert e-post du ikkje kan svare på.

Attn. Fylkesmannen i Aust- og Vest-Agder

Enclosed you will find the document **16/74960-4 Høring av verneforslag for 7 naturreservater i Aust- og Vest-Agder - uttalelse** from the Norwegian Public Roads Administration.

If you have queries regarding this case, please contact firmapost@vegvesen.no.

This is an automatically generated email – please do not reply.



Kvinesdal kommune

Plan- og miljøenheten

Fylkesmannen i Aust- og Vest-Agder
Postboks 788 Stoa

4809 ARENDAL

Vår ref:
2007/1974-0

Ordningsverdi:
K10

Saksbehandler:
Edgar Vegge

Deres ref:

Dato:
07.06.2016

Svar på høring av verneforslag for Kyrkjevatna naturreservat i Kvinesdal og Flekkefjord

Vi viser til høringsbrevet datert 13. mai 2016. Dere foreslår å opprette syv nye naturreservater og ett av dem ligger på kommunegrensa mellom Kvinesdal og Flekkefjord, på heia mellom Gyland og Narvestad.

Verneforslaget er kommet opp gjennom ordningen med frivillig skogvern. Vi mener dette er en god ordning. Grunneierne tilbyr vern av egen skog og får økonomisk erstatning fra staten.

Naturlig nok blir det ikke tillatt å hogge skog, bygge noe, eller gjøre andre inngrep som kan ødelegge verneverdiene. Men vanlig friluftsliv, som å plukke bær eller gå på jakt, kan fortsette som før. Beiting og gjerding i forbindelse med beiting vil være tillatt etter søknad.

Så langt vi kan se er det en fornuftig balanse mellom å ta vare på verneverdiene og grunneiernes interesser. Vi er positive til forslaget.

Med hilsen

Edgar Vegge
saksbehandler

Kopi til:

Forvaltningsutvalget

Nora Turid Lohne	Narvestad	4480	Kvinesdal
Ansgar Narvestad	Tverrvegen 3	4480	Kvinesdal
Tønnes Oksefjell	Oksefjell	4480	Kvinesdal
Tove Anita Stormoen	Røynestad	4480	Kvinesdal
Geir Arve Eftestøl	Røynestad	4480	Kvinesdal
Tor Arne Eiken			

Fra: Morvik Sølvi[Solvi.Morvik@jbv.no]

Sendt: 15.06.2016 10:23:21

Til: FMAV Post

Tittel: 201604204-4 Høring av verneforslag for 7 naturreservater i Aust- og Vest-Agder - Ny oversend 1547785_842764_0

Hei.

Vedlagt sendes brev angående verneforslag for naturreservater.

Med vennlig hilsen

Sølvi Morvik

Planlegger/senioringeniør

Plan og teknikk

Epost: Solvi.Morvik@jbv.no

Mobil: 99034591

logo svart





Jernbaneverket



Jernbaneverket

Fylkesmannen i Aust- og Vest-Agder

Henvendelse til: Sølvi Morvik
Tlf.: +47 99034591
Faks:
E-post: Solvi.Morvik@jbv.no

Dato: 14.06.2016
Saksref.: 201604204-4
Deres ref.:
Vedlegg:

Postadresse:
Postboks 4350
NO- 2308 Hamar

postmottak@
jernbaneverket.no

Sentralbord:
05280

Org. Nr.:
971 033 533 MVA

Bankgiro:
76940501888

IBAN-NR.
N054769405001888

SWIFT:
DNBANOKK

jernbaneverket.no

Høring av verneforslag for 7 naturreservater i Aust- og Vest-Agder - Ny oversendelse av vernekart for Nautarheia

Høringen gjelder verneforslag for følgende naturreservater:

Froland kommune: Lemfjellheia
Marnadal kommune: Nautarheia
Åmli kommune: Storåna
Songdalen kommune: Birkelid
Vennesla kommune: Kile
Flekkefjord og Kvinesdal kommune: Kyrkjevatna
Kristiansand kommune: Nedre Timenes

Alle verneområdene ligger langt unna jernbanelinjen og dens interesser og Jernbaneverket har derfor ingen merknader til tiltakene.

Med hilsen
Ragnhild Lien
seksjonssjef
Plan og teknikk, forvaltning og samfunnskontakt

Sølvi Morvik
arealplanlegger

Dokumentet er godkjent elektronisk

Fra: Gunn Elin Frilund[gunn.frilund@statnett.no]
Sendt: 20. jun 2016 11.56.58
Til: FMVA Postmottak
Tittel: 16/00739-1 - Høring av verneforslag - Fem naturreservater i Aust-Agder

Se vedlagte høringssvar. Statnett ønsker lykke til videre med verneplanarbeidet.

Vennlig hilsen

Gunn Elin Frilund

Rådgiver
Miljø og tillatelser
M +4748234137
D +4723904417
T +47 23 90 30 00

Statnett

Nydalen Allé 33, 0484 Oslo
PB 4904 Nydalen, 0423 Oslo

Statnett.no

Fra: Engemyr, Gry Gasbjerg [mailto:fmavग्ga@fylkesmannen.no]

Sendt: 20. mai 2016 15:29

Til: post@avinor.no; gerd.bakke@outlook.com; postmottak@austagderfk.no; info@turistforeningen.no; nzf@sorlandet.zoologi.no; atle.hindar@niva.no; mail@dirmin.no; servicesenter@forsvarsbygg.no; post@frifo.no; friluft@online.no; postmottak@jbv.no; postmottak@caa.no; info@nu.no; bondelaget@bondelaget.no; njff@njff.no; ngu@ngu.no; post@nlf.no; nmf@nmf.no; naturvern@naturvernforbundet.no; nof@orientering.no; nve@nve.no; post@smabrukarlaget.no; post@botaniskforening.no; firmapost@nina.no; post@skogoglandskap.no; vernearbeid@nots.no; marisko@cyripedium.info; nof@birdlife.no; nsg@nsg.no; firmapost@norskog.no; sabima@sabima.no; post@kartverket.no; info@statkraft.no; Statnett Firmapost <firmapost@statnett.no>; post@sprakradet.no; post@statskog.no; hoedne@online.no; austagder@njff.org; dag@heintz.no; agder.botaniske@botanikk.no; ekspedisjonen.naturmuseet@kristiansand.kommune.no; aat@turistforeningen.no; kontakt@agderhistorielag.no; agder@bondelaget.no; firmapost-sor@vegvesen.no; firmapost@ae.no; agder@fnf-nett.no; geir@friluft-sor.no; wwff@wwf.no; AA sopp- og nyttevesktforening v/Gerd Bakke <gerd.bakke@outlook.com>; AA turistforening <aat@turistforeningen.no>; Agder botaniske forening <agder.botaniske@botanikk.no>; Agder energi <firmapost@ae.no>; Agder historielag <kontakt@agderhistorielag.no>; Agder naturmuseum <ekspedisjonen.naturmuseet@kristiansand.kommune.no>; Aust-Agder Bonde og småbrukarlag v/knut hødnebo <hoedne@online.no>; Aust-Agder Fylkeskommune <postmottak@austagderfk.no>; Forum for natur og friluftsliv (FNF) Agder <agder@fnf-nett.no>; Friluftsrådet sør <geir@friluft-sor.no>; Midt Agder Friluftsråd <post@midt-agderfriluft.no>; NIVA Region Sør v/atle Hindar <atle.hindar@niva.no>; NJFF Aust-Agder <austagder@njff.org>; Norges Bondelag Agderkontoret <agder@bondelaget.no>; Norsk ornitologisk forening AA <leder@agderfugl.net>; Norsk terreng sykling (NOTS) <vernearbeid@nots.no>; Norsk Zoologisk forening, Sørlandsavdelingen <nzf@sorlandet.zoologi.no>; NVE Region Sør <rs@nve.no>; Statens vegvesen, Region Sør <firmapost-sor@vegvesen.no>; Åmli kommune <postmottak@amli.kommune.no>; Froland kommune <post@froland.kommune.no>; Evje og Hornnes kommune <post@e-h.kommune.no>; Gjerstad kommune <postmottak@gjerstad.kommune.no>
Kopi: post@miljodir.no; atpost@atskog.no; dag@heintz.no; peter.hermansen@miljodir.no; postmottak@kld.dep.no; post@skogeier.no; arild.pfaff@miljodir.no; Herder, Odd <fmnoohe@fylkesmannen.no>
Emne: Høring av verneforslag for fem(fem) naturreservater i Aust-Agder

Hei,

Vedlagt er høringsbrev for forslag til fem nye naturreservater i Aust-Agder fylke. Vedlagt er verneplan og vernekart for hvert område.

Hilsen

Gry Gasbjerg Engemyr

Rådgiver

Miljøvernavdelingen

Fylkesmannen i Aust- og Vest Agder

37 01 75 88

VIKTIG MELDING:

1. januar 2016 ble Fylkesmannen i Aust-Agder og Fylkesmannen i Vest-Agder slått sammen til ett felles embete. Det nye embetet heter **Fylkesmannen i Aust- og Vest-Agder**. For mer informasjon, se www.fylkesmannen.no/av

Fylkesmannen i Aust- og Vest-Agder
fmvpostmottak@fylkesmannen.no

Saksbeh./tlf.nr.: Gunn Elin Frilund/48234137
Deres ref./Deres dato: 2016/8916/ 20.05.2016
Vår ref.: 2313808
Vår dato: 20.06.2016

Høringsuttalelse til opprettelse av fem naturreservater i Aust-Agder

Det vises til tilsendt høringsforslag vedrørende fem naturreservater i Aust-Agder. Gernerelt vil vi påpeke at det er uheldig at ikke kartene vedlagt høringen har inntegnet kraftledninger.

Tveiteråsen naturreservat.

Det vises til kart over foreslåtte Tveiteråsen naturreservat, hvor grensene ser ut til å være lagt helt inntil Statnetts 300 kV sentralnettledning mellom Solhom og Arendal. Statnett har store prosjekter med fornying av sentralnettet i dette området ("Vestre korridor"). Foreslåtte naturreservat ser ut til å være i konflikt med en allerede konsesjonsgitt fornying av 300 kV ledningen. Denne skal oppgraderes til 420 kV. Statnett søker alltid å unngå konflikt med viktige naturområder. Basert på tilsendte kart, er det vanskelig å forutsi om Tveiteråsen naturreservat vil komme i direkte konflikt med dagens eller kommende fornyingsprosjekter. I slike prosjekter er det vanlig å bygge ny ledning ved siden av eksisterende ledning, blant annet for å unngå utkoblingstid i sentralnettet. I tillegg er det ofte behov for transportveier til mastepunktene, og foreslåtte naturreservat vil kunne komme i direkte konflikt med dette. I etterkant saneres som regel gammel ledning, men driften vil fortsatt kreve ryddebelt og vedlikehold.

Ved å etablere et naturreservat tett inntil ledningstraséen, vanskeliggjøres Statnetts arbeid med nasjonal strømforsyning i betydelig grad. Vi ber derfor om at et belte på ca. 100 meter på nordsiden av senterpunkt på dagens ledning tas ut av planen, slik at det gir oss nødvendig fleksibilitet.

Dersom fylkesmannen velger å opprettholde verneforslagets utstrekning, ber Statnett om at vernet verken må vanskeliggjøre ombygging, drift eller vedlikehold av ledningen, eller utbedringer av akutte hendelser på ledningsstrekket. Dette må innebære at Statnett har mulighet til å etablere ny ledning langs eksisterende trasé inne i verneområdet, samt utføre nødvendig anleggsarbeid.

Statnett ber i så tilfelle om at man endrer forskriftens foreslåtte ordlyd i § 3 (*vernebestemmelser*), bokstav c): "Området er vernet mot ethvert tiltak som kan endre naturmiljøet, som f.eks. oppføring

av bygninger, anlegg, gjerder, andre varige eller midlertidige innretninger, parkering av campingvogner, brakker e.l., framføring av luftledninger, jordkabler [...]. Vi ber om at " framføring av "luftledninger, jordkabler" tas ut av bestemmelsen.

I §7 (spesifiserte dispensasjonsbestemmelser som forvaltningsmyndigheten kan gi tillatelse til etter søknad) foreslår fylkesmannen følgende i bokstav f): "*Nødvendig motorferdsel i forbindelse med drift og vedlikehold av eksisterende energi- og kraftanlegg, og oppgradering/fornyelse av kraftledninger.*" Statnett gjør oppmerksom på at man har jevnlig behov for å rydde kraftgater, samt behov for inspeksjon og vedlikehold av ledningene. I tillegg er det som nevnt behov for anleggsarbeid med motorisert ferdsel for oppgradering av ledningen, samt midlertidig transportvei ved ledningstraséen. Foreslåtte ordlyd vil derfor være problematisk, og medfører bl.a. at man må søke dispensasjon hver gang driftspersonell må ut i felt. Dersom verneområdets foreslåtte grenser opprettholdes, ber Statnett om at bokstav f) i sin helhet tas ut fra § 7 og innarbeides sammen med § 6 bokstav a) som angir generelle unntak fra ferdselsbestemmelsene. Statnett foreslår da følgende ordlyd på § 6 bokstav a): "*Nødvendig motorferdsel i forbindelse med akutt utfall på eksisterende energi- og kraftanlegg, samt i forbindelse med drift og vedlikehold av eksisterende energi- og kraftanlegg, og oppgradering og fornyelse av kraftledninger.*"

Navassfjellet, Dåvassdalen, Lindåsen, Kjelsfjell-Gaupenapan naturreservater

Statnett har ingen merknader til opprettelse av Navassfjellet, Dåvassdalen, Lindåsen, Kjelsfjell-Gaupenapan naturreservater, og ønsker fylkesmannen lykke til med arbeidet.

Med vennlig hilsen



Gunn Elin Frilund
Areal og miljørådgiver

Sakstittel: Vern av naturreservater i Aust-Agder - frivillig vern av skog

Vår ref: 2009/6151-72

Dato: 21.06.2016

Uttalelse til høring av verneforslag for fem (5) naturreservater i Aust-Agder

Det vises til deres oversendelse av verneforslag for fem naturreservater i Aust-Agder.

Områdene som foreslås vernet er:

Navassfjell, GGjerstad kommune

Tveiteråsen, Froland kommune

Lindåsen, Froland kommune

Dåsvassdalen, Evje og Hornnes kommune

Kjesfjell-Gaupenapen, Åmli kommune.

Aust-Agder fylkeskommune er positive til at det opprettes naturreservat i fylket basert på frivillig skogvern. Allmennhetens interesser i naturreservatene blir ivaretatt gjennom bestemmelser om ferdsel og naturvennlig bruk i områdene. Vi har ingen merknader til forslagene til vernebestemmelser for de fem områdene.

Med vennlig hilsen

Berit Weiby Gregersen

rådgiver

Fylkesrådmannens kontor

Plan- og naturseksjonen

Telefon: 37 01 73 64

Mobil: 992 67 138

E-post: berit.weiby.gregersen@austagderfk.no

Innbyggerportalen: www.austagderfk.no

bunn_aust-agder_fylkeskommune - overordnet logo



AUST-AGDER
FYLKESKOMMUNE



Der du får
overskudd
til å skape

Sakstittel: Vern av naturreservater i Aust-Agder - frivillig vern av skog

Vår ref: 2009/6151-71

Dato: 21.06.2016

Uttalelse til høring av verneforslag for 7 naturreservater i Aust- og Vest-Agder

Det vises til deres oversendelse av verneforslag for syv naturreservater i Aust- og Vest-Agder. Vårt innspill gjelde de to verneforslagene i Aust-Agder, Storåna naturreservat i Åmli kommune og Lemfjellheia naturreservat i Froland kommune.

Aust-Agder fylkeskommune er positive til at det opprettes naturreservat i fylket basert på frivillig skogvern. Allmennhetens interesser i naturreservatene blir ivarettatt gjennom bestemmelser om ferdsel og naturvennlig bruk i områdene. Vi har ingen merknader til forslag til vernebestemmelsene, men vi vil be Fylkesmannen å ta med en del om informasjon i verneplanen for Storåna naturreservat. Rjukanfossen er et mye brukt turmål, selve fossen ligger i Årdalen naturreservat, og nå vil hele stien inn til fossen bli liggende i Storåna naturreservat. Vi mener det ville være nyttig og interessant for publikum om det settes opp informasjon om naturreservatene og naturverdiene i området, og at dette bør beskrives i verneplanen.

Med vennlig hilsen

Berit Weiby Gregersen

rådgiver

Fylkesrådmannens kontor

Plan- og naturseksjonen

Telefon: 37 01 73 64

Mobil: 992 67 138

E-post: berit.weiby.gregersen@austagderfk.no

Innbyggerportalen: www.austagderfk.no

bunn_aust-agder_fylkeskommune - overordnet logo



AUST-AGDER
FYLKESKOMMUNE



Der du får
overskudd
til å skape



Fylkesmannen i Aust- og Vest-Agder
Postboks 788 Stoa

Dato: 23.06.2016
Vår ref: 16/00623-4
Deres ref: 2016/8916

4809 ARENDAL

Uttalelse til høring av verneforslag for 7 naturreservater i Aust- og Vest-Agder - Storåna, utvidelse av Kile, utvidelse av Nedre Timenes, Kyrkjevatna, Nautarheia, Birkelid og Lemfjellheia

Leiv Erikssons vei 39
Postboks 3021 Lade
N-7441 Trondheim

TELEFON + 47 73 90 40 50
E-POST mail@dirmin.no
WEB www.dirmin.no

GIRO 7694.05.05883
SWIFT DNBANOKK
IBAN NO5376940505883
ORG_NR. NO 974 760 282

SVALBARDKONTOR
TELEFON +47 79 02 12 92

Direktoratet for mineralforvaltning med Bergmesteren for Svalbard (DMF) viser til ovennevnte sak, datert 13. mai 2016.

DMF er statens sentrale fagmyndighet ved forvaltning og utnyttning av mineralressurser, og har et særlig ansvar for at mineralressurser blir ivaretatt i plan-, utbyggings- og verneprosesser.

Uttalelse fra DMF

Mineralressurser er ikke-fornybare naturressurser og en langsiktig forvaltning av disse ressursene er derfor viktig. Dersom ressursene bygges ned eller båndlegges på en annen måte, er de i mange tilfeller utilgjengelig i overskuelig framtid. Mineralressurser representerer store verdier. Utvinning av denne type ressurser gir grunnlag for annet næringsliv.

DMF er i denne sammenhengen opptatt av at mineralressurser som har eller kan ha verdi ved uttak og utnyttelse, blir hensyntatt i verneprosessen. Vern kan i tillegg til å båndlegge mineralressurser innenfor selve verneområdet også medføre arealrestriksjoner utenfor verneområdet, og på denne måten legge begrensninger eller føringer for uttak av mineralressurser utenfor verneområdet. Graden av restriksjoner i områdene rundt verneområdet vil avhenge både av hva slags verdier som ligger til grunn for vernet og hva slags mineralressurser som kan være aktuelle å ta ut. Hvordan mineralressurser driftsmessig tas ut, topografi m.m. kan også være av betydning for grad av konflikt mellom verneområdeinteresser og muligheter for utnyttelse av mineralressurser nært verneområder.

Flere av de aktuelle forslagene til verneområder ligger inntil eksisterende verneområder. I følge kartdatabasene fra Norges geologiske undersøkelse (NGU), kan DMF ikke se at det er registrert viktige mineralressurser. Det er heller ikke registrert gruveåpninger eller synker fra gamle gruver for statens mineraler. Vi gjør oppmerksom på at dette registeret er ikke fullstendig.

For lokaliteten Kyrkjevatna er det registrert en større, lokalt viktige grusforekomster i underkant av 1 kilometer vest for det foreslåtte området. Vi vurderer at eventuelle



uttak av grus i dette området ikke kommer i konflikt med verneområdeinteressene, på grunn av ressursen og verneområdets plassering i forhold til hverandre.

Det er også registrert en lokalt viktig sand- og grusforekomst nordvest for Nautarheia. Det er kun registrert et nå nedlagt massetak, og både Mandalselva og fylkesveg 455 skiller det fra verneområdet. DMF kan ikke se at fremtidig vern nevneverdig påvirker uttak av denne forekomsten.

DMF har derfor ingen merknader til forslag om opprettelse av de foreslåtte verneområdene; Storåna, utvidelse av Kile, utvidelse av Nedre Timenes, Kyrkjevatna, Nautarheia, Birkelid og Lemfjellheia i Aust- og Vestagder.

Vennlig hilsen

Marte Kristoffersen
seksjonsleder

Håvard Hammerstad
overingeniør

Dokumentet er elektronisk signert og har derfor ikke håndskrevne signaturer.

Saksbehandler: Håvard Hammerstad

Mottakere:

Fylkesmannen i Aust- og
Vest-Agder

Postboks 788 Stoa

4809 ARENDAL

Kopi til:

Fra: NJFF Austagder[austagder@njff.no]

Sendt: 29. jun 2016 11.44.22

Til: FMVA Postmottak

Tittel: svar på sju naturreservater i Åmli, Froland og Evje og Hornes kommunar

Hei!

Her er vårt syn☺!

Mvh

NJFF-Aust-Agder

Ved Fylkessekretær Olav Schrøder

Åsbieveien 16

4848 ARENDAL

Tlf 95701685 mellom 0800-15.30

Mail: austagder@njff.no

Web: <http://www.njff.no/fylkeslag/aust-agder>



NORGES JEGER- OG FISKERFORBUND

Vår dato: 25.05 Deres dato: 20.05

Til Fylkesmannen i Agder
fmvapostmottak@fylkesmannen.no

Vår referanse:OAS Deres ref:

Vår saksbehandlar: Olav Schrøder

Høring om naturreservater i Aust-Agder.

Svaret på høyring gjeld desse områda:

Navassfjell i Gjerstad kommune, Tveiteråsen, Lemfjell og Lindåsen i Froland kommune, Dåsvassdalen i Evje og Hornes komunne, Kjesfjell-Gapernapen og Storåna i Åmli kommune.

Saka er handsama i styret i NJFF-Aust-Agder på møte 27. juni.

Vedtak:

NJFF-Aust-Agder støttar vern av alle desse områda då vi ser det er opna for jakt og fiske, samt utferdsl av felt storvilt, samt lov å lage bål under visse forutsetningar.

NJFF-Aust-Agder finn vernet meget positivt da dette er viktige leveområder for vilt og fisk, og kan for framtidige generasjonar gje områder som det ikkje er gjort irreversible inngrep i .

For NJFF-Aust-Agder



NORGES JEGER- OG FISKERFORBUND

NJFF-Aust-Agder
Åsbieveien 16, 4848 ARENDAL

TLF 95701685
Mail: austagder@niff.no
www.niff.no/austagder
org.nr: 986751157

Fra: Uleberg, Kristin[Kristin.Uleberg@vaf.no]

Sendt: 30.06.2016 10:14:01

Til: FMAV Post

Kopi: Paust, Ellen Synnøve

Tittel: Uttalelse til høring av verneforslag for 7 naturreservater i Aust- og Vest-Agder

Vedlagt ligger uttale til overnevnt sak.

Med vennlig hilsen

Kristin Uleberg

Rådgiver

Plan- og miljøseksjonen

Vest-Agder fylkeskommune

Tlf: 38074771



SEKSJON FOR PLAN OG MILJØ
Saksbehandler: Kristin Uleberg

Vår dato	29.06.2016	Vår referanse	13/05435-10 : ---, K12
Deres dato		Deres referanse	2016/8916

Fylkesmannen i Aust- og Vest-Agder
Postboks 788 Stoa
4809 ARENDAL

Innspill til høring av verneforslag for 7 naturreservater i Aust- og Vest-Agder

Viser til oversendelse datert 13.05.2016 om høring av verneforslag til 7 naturreservater i Aust- og Vest-Agder. Vest-Agder fylkeskommune uttaler seg til de fem områdene som ligger Vest-Agder.

Fylkeskommunen vurderer saken ut ifra de regionale interessene som vi ivaretar, som i dette tilfellet er friluftsliv.

Forslag til utvidelse av Kile naturreservat

Dette er en mindre utvidelse, og vi har ingen merknader til utvidelsen.

Forslag til utvidelse av Nedre Timenes naturreservat

Eksisterende verneområdet inngår i et regionalt friluftslivsområde. Dette begrunnes ut fra bruksintensitet, opplevelseskvaliteter, brukergrupper mm., og understøttes av temakart over Regionalt viktige og svært viktige friluftslivsområder i Vest-Agder, vedlegg til Regional plan for idrett, friluftsliv og fysisk aktivitet 2014-2020. Den foreslåtte utvidelsen ligger også innenfor det det regionale friluftslivsområdet. Vest-Agder fylkeskommune har ingen stor merknader til utvidelse av verneområde, men vi minner om at kommunen har søkt om at deler at et mindre område ved Nygaard skal få status som statlig sikret friluftslivsområde. Det er planlagt en gapahukleir på stedet. Denne vil trolig bli benyttet i pedagogisk sammenheng av skoleklasser, men det bør legges til grunn at leiren også vil bli benyttet av andre. Erfaringsmessig vil arealene rundt en slik leir bære preg av aktiv bruk der både bunnsjikt, busker og trær med tiden vil bære preg av siltasje. Dette vil kunne skape fremtidige konflikter i forhold til verneformålet. Fylkesmannen bør derfor vurdere hvorvidt det er hensiktsmessig å la arealene ved og rundt gapahukleiren inngå i verneområdet. Siden de aktuelle arealene i første rekke består av bettemark, så vil de trolig være mindre interessante i forhold til verneformen.

Forslag til Kyrkjevatna naturreservat

Vi har ingen merknader til forslag til naturreservat.

Postadresse:
Postboks 517 Lund, 4605 KRISTIANSAND
Besøksadresse:
Tordenskjolds gate 65

Sentral E-postadresse:
postmottak@vaf.no
Internettadresse:
www.vaf.no

Folkestyre – kompetanse – samarbeid
Telefon sentralbord: 38 07 45 00
Telefon intern: +47 38 07 47 71
Telefaks: 38 07 45 01
Foretaksregisteret: 960 895 827

Forslag til Nautarheia naturreservat

Langs forslag til Nautarheia naturreservat ligger deler av Kosåna. Nedre deler av Kosåna inngår lakseførende strekk av Mandalselva. Det selges også fiskekort i denne delen av elva. Med bakgrunn i dette mener Vest-Agder fylkeskommune at elvestrekket med omkringliggende elvebredder er av regional interesse når det gjelder friluftsliv. Dette understøttes ved at nedre deler av Kosåna inngår i temakart over Regionalt viktige og svært viktige friluftslivsområder i Vest-Agder. Vest-Agder fylkeskommune mener at det ikke bør legges opp til vern som skaper uheldige begrensninger for nærings- og friluftslivsinteressene knyttet til laksefiske. Langs de regionale lakselvne bør det være åpning for enkel tilrettelegging med trapper i bratt terreng, klopper, le-skur/gapahuk samt mulighet for å ta ved til bål. Med bakgrunn i dette bør det vurderes å trekke vernegrensen noe bort fra elva.

Forslag til Birkelid naturreservat

I verneplanen er det pekt på at Asylet klatrefelt vil bli liggende innenfor verneområdet. For å unngå misforståelser bør "Asylet" konsekvent omtales som klatrefelt og ikke klatrute–siden det omfatter en rekke klatreruter. Siden klatrefelt er å regnes som et idrettsanlegg, så bør det ikke legges opp til forbud mot idrettsarrangement ved klatrefeltet. Det virker lite hensiktsmessig at f.eks. klatreklubben må søke dersom det skal arrangeres en klatretur/klatreddag ved veggen. Det bør videre åpnes opp for at feltet skal kunne videreutvikles om nødvendig, uten søknad. Etablering av klatreruter innebærer i hovedsak enkel bolting i mer eller mindre vertikale fjellpartier – noe som neppe vil komme i konflikt med skoginteressene.

Det har i enkelte sammenhenger blitt foreslått å etablere enn turstiturvei som kan koble Birkelidområdet med grusveien lenger sør slik at man oppnår en sammenhengende tur- og sykkelvei. Det går allerede en tursti forbi dette stedet. Ut fra topografiske forhold vil en oppgradering av stien medføre en del tekniske inngrep. Det bør derfor vurderes å trekke verneområdeavgrensningen noe bort fra elva, slik at verneområdet ikke vil være til hinder for dette.

Med vennlig hilsen


Diderik Cappelen
Fung. seksjonsleder


Kristin Uleberg
Rådgiver

Fylkesmannen i Aust- og Vest Agder
Postboks 788, Stoa
4809 ARENDAL

Vår dato: 28.06.2016
Vår referanse: 16/24712 - 3
Deres dato: 13.05.2016
Deres referanse: 2016/8916

Høringssvar - Verneforslag for 7 naturreservater i Aust- og Vest-Agder - Frivillig vern av skog

Vi viser til deres brev av 13.05.2016 der dere sender forslag til opprettelse av syv naturreservater i Aust- og Vest-Agder på høring, samt kart innsendt 19.05.2016 som korrigering av høringen.

Følgende syv naturreservater foreslås opprettet/utvidet:

- Kile naturreservat i Vennesla kommune, Vest-Agder (utvidelse)
- Nedre Timenes naturreservat i Kristiansand kommune, Vest-Agder (utvidelse)
- Kyrkjevatna naturreservat i Flekkefjord og Kvinesdal kommuner, Vest-Agder
- Nautarheia naturreservat i Marnadal kommune, Vest-Agder
- Birkelid naturreservat i Songdalen kommune, Vest-Agder
- Lemfjellheia naturreservat i Froland kommune, Aust-Agder
- Storåna naturreservat i Åmli kommune, Aust-Agder

Forskriftene legger opp til at det vil være tillatt å vedlikeholde bygninger og veier som er i bruk på vernetidspunktet. Dette sikrer at eventuell skogsdrift eller landbruk i bakenforliggende områder kan fortsette.

Landbruksdirektoratets merknader

Under følger Landbruksdirektoratets generelle merknader til høringsforslagene, samt spesifiserte merknader til utkastet til verneplan for Lemfjellheia naturreservat.

Generelt:

Av høringsdokumentene fremkommer det kun i varierende grad informasjon om, og i tilfelle hvordan, områdene i dag nyttes i landbrukssammenheng. Det er fra direktoratets side ønskelig at dette går tydelig frem av høringsdokumentene. Landbruksdirektoratet antar for denne høringens del at beiting er den mest påregnelige landbruksmessige utnyttelsen av områdene.

For alle områdene unntatt Lemfjellheia og Storåna er det gitt spesifiserte dispensasjonsbestemmelser for beiting. Vi ber om at det også for disse områdene vurderes om det bør gis slike bestemmelser. Der det er åpnet for beiting, men ikke for gjerding, bør det vurderes om det kan åpnes for dette dersom det anses som nødvendig for å opprettholde beiteaktivitet i området. Det må da også gis bestemmelser om nødvendig motorferdsel i forbindelse med oppsetting og vedlikehold av gjerder.

For alle områder der det åpnes for beiting må det gis unntak fra vernebestemmelsene for utsetting av saltstein. Det må da også gis spesifiserte dispensasjonsbestemmelser eller bestemmelser om unntak fra ferdselsbestemmelsene for nødvendig bruk av motorferdsel for utsetting av saltstein.

I forslagene til forskrifter er det gitt bestemmelser om at det skal gis melding til ansvarlig oppsyn for verneområdene om bruk av nødvendig motorferdsel i forbindelse med uttransportering av syke og skadde bufe. Vi presiserer at det må være mulig å sende en slik melding også utenom ordinær arbeidstid.

Lemfjellheia naturreservat

Det fremgår ikke av høringsdokumentene om og i tilfelle hvordan området i dag nyttes i landbrukssammenheng. Som innspill til oppstartsmeldingen fremkommer det imidlertid fra to grunneiere at gården «Skripeland» inngår i utkastet til verneplan. I NIBIOs kartløsning Kilden er dette området registrert som innmarksbeite. Vi ber om at dere i verneplanen gjør rede for landbruksinteressene i området og hvordan de kan ivaretas ved et vern. Dersom det vurderes at området i dag ikke lenger har landbruksmessige verdier, må dette fremkomme av verneplanen.

Opprettelsen av Lemfjellheia naturreservat skjer gjennom frivillig vern, der grunneiere har tilbudt areal til vernemyndighetene. Av høringsinnspillet fra to av grunneierne i området fremkommer det at de ikke ønsker at gården med beiteområde rundt og skogsområdet vest for gården skal vernes. I den sammenheng savner vi en tydeliggjøring av den naturfaglige vurderingen av hvorfor beiteområdene på gården foreslås fredet. Miljødirektoratets naturbase viser at området er klassifisert som den viktige naturtypen hagemark med enkelte hule eiker som er en utvalgt naturtype jf. forskrift om utvalgte naturtyper etter naturmangfoldloven. Dette må fremkomme av verneplanen.

Landbruksdirektoratet understreker viktigheten av at frivillig vern av skog må skje i tett dialog med grunneier, og anbefaler at det søkes løsninger som både muliggjør fortsettelse av dagens bruk av området, samtidig som verneverdiene bevares. Det bør også vurderes tilpasninger av verneområdets avgrensning og om verneverdiene i området kan ivaretas på andre måter enn ved fredning. Dette for ikke å undergrave systemet med frivillig vern av skog.

For øvrig gjelder de generelle merknadene gitt over.

Med hilsen
for Landbruksdirektoratet

Aud-Ingrid Krefting

Jostein Tostrup

seksjonssjef

rådgiver

Dokumentet er elektronisk godkjent og trenger derfor ingen signatur.

Mottakere:

Fylkesmannen i Aust- og Vest
Agder

Postboks 788, Stoa

4809 ARENDAL



Landbruksdirektoratet
Eanandolledirektoráhtta



Landbruksdirektoratet
Eanandolledirektoráhtta

Fra: Tostrup, Jostein[Jostein.Tostrup@landbruksdirektoratet.no]

Sendt: 4. jul 2016 12.37.28

Til: FMAV Post

Tittel: {Disarmed} Høringssvar - verneforslag for 7 naturreservater i Aust- og Vest-Agder - frivillig vern av skog

Se vedlagte saksdokumenter.

Med hilsen / Dearvuodáiguin

Jostein Tostrup

Rådgiver



Landbruksdirektoratet / Eanandoalldirektoráhtta / Norwegian Agriculture Agency

Avdeling ressurs og areal

Seksjon arealbruksutvikling

Telefon: +47 24 13 10 00 / 12 26

MailScanner has detected a possible fraud attempt from "." claiming to be www.landbruksdirektoratet.no
jostein.tostrup@landbruksdirektoratet.no



Jernbaneverket

Fylkesmannen i Aust- og Vest-Agder
Postboks 788 Stoa
4809 ARENDAL

Henvendelse til: Sølvi Morvik
Tlf.: +47 99034591
Faks:
E-post: Solvi.Morvik@jbv.no

Dato: 06.07.2016
Saksref.: 201604204-5
Deres ref.:
Vedlegg:

Postadresse:
Postboks 4350
NO- 2308 Hamar

postmottak@
jernbaneverket.no

Sentralbord:
05280

Org. Nr.:
971 033 533 MVA

Bankgiro:
76940501888

IBAN-NR.
N054769405001888

SWIFT:
DNBANOKK
jernbaneverket.no

Aust- og Vest-Agder - Høring av verneforslag for 5 nye naturreservater i Aust-Agder

Viser til innkommet sak angående høring av verneforslag for naturreservater i Aust-Agder. Høringen gjelder Navassfjell naturreservat i Gjerstad kommune, Lindåsen naturreservat og Tveiteråsen naturreservat i Froland kommune, Dåsvassdalen naturreservat i Evje og Hornnes kommune og Kjesfjell og Gaupenapen naturreservat i Åmli kommune.

Alle disse områdene ligger langt unna jernbanelinjen og Jernbaneverket har derfor ingen merknader til verneforslagene.

Med hilsen
Ragnhild Lien
seksjonssjef
Plan og teknikk, forvaltning og samfunnskontakt

Sølvi Morvik
arealplanlegger

Dokumentet er godkjent elektronisk

Fra: JBVMelding@jbv.no[JBVMelding@jbv.no] Sendt: 7. jul 2016 12.01.33 Til: FMVA Postmottak Tittel:
Dokument 201604204-5 Aust- og Vest-Agder - Høring av verneforslag for 5 nye naturreservater i Aust-Agder sendt
fra Jernbaneverket
Fylkesmannen i Aust- og Vest-Agder

Dokumentet **201604204-5 Aust- og Vest-Agder - Høring av verneforslag for 5 nye naturreservater i Aust-Agder** for saken **Aust- og Vest-Agder - Høring av verneforslag for 7 naturreservater** er utsendt av **Jernbaneverket**. Se vedlegget for innholdet i utsendelsen.

Dette er en systemgenerert e-post, og skal ikke besvares.

Fra: Lars Erik Omland[larserikomland@yahoo.no]

Sendt: 8. jul 2016 23.03.19

Til: FMAV Post

Tittel: Høring - Forslag til frivillig vern av syv skogområder i Aust- og Vest-Agder innspill fra CKK angående Birkelid_nrb-revis04.07.2016.docx

Hei!

Se vedlagte høringssvar fra Christianssand Klatreklubb (CKK) angående vern av skogsområdet Birkelid i Vest-Agder.



Fylkesmannen i Aust- og Vest-Agder
Miljøvernavdelingen
Postboks 788 Stoa
4809 Arendal
e-post: fmvpost@fylkesmannen.no

8. juli 2016

Christianssand Klatreklubb
c/o Lars Erik V. Omland
Bergtoras vei 52
4633 Kristiansand

Høring - Forslag til frivillig vern av syv skogområder i Aust- og Vest-Agder

Innspill fra Christianssand Klatreklubb angående skogområdet Birkelid

Christianssand klatreklubb (CKK) er en klatreklubb i Kristiansand med om lag 400-500 medlemmer. Klubben ble stiftet i 1990 og hadde i fjor 25-årsjubileum. CKK er stolt over å ha mange flotte klatrefelt lett tilgjengelig, ofte ikke lenger enn en sykkeltur unna. Opp gjennom årene er det lagt ned et betydelig antall arbeidstimer og ressurser for å finne, rydde, pusse og tilrettelegge for lett og hard klatring, for store og små.

CKK takker for muligheten og ønsker med dette å fremme våre innspill til forslaget til frivillig vern av skogområdet Birkelid i Vest-Agder. CKK har et etablert klatrefelt i skogområdet Birkelid, kalt "Asylet". Klatrefeltet har både naturlig sikrede ruter og sportsklatreruter sikret med borebolter. Feltet er i den bratte fjellveggen like ovenfor bebyggelsen ved Birkelid, like innenfor den røde rammen som markerer forslaget til verneområde (omtrent der det står Birkelid på kartet som ligger ute på nettsiden tilhørende høringen).

Forum for natur og friluftsliv har allerede talt klatringens sak i sitt høringssvar, men CKK ønsker også selv å fremme våre innspill. Forum for natur og friluftsliv har bemerket at det ligger en opparbeidet klatrerute, «Asylet» sørøst i det foreslåtte verneområdet, og de ber om at det innarbeides i verneforskriften at klatreruten kan opprettholdes og vedlikeholdes. CKK støtter dette, men vil gjerne presisere at det er snakk om et klatrefelt med flere klatreruter, ikke bare én klatrerute. Det er 16 etablerte ruter hvorav 11 er gått og 5 er prosjekter som ikke er gått og bare delvis ferdig sikret og klargjort for klatring. Det er også potensiale for etablering av noen flere ruter i veggen innenfor det samme klatrefeltet, det vil si i fjellveggen innimellom eller i nær tilknytning til de eksisterende klatrerutene på klatrefeltet (en slags "fortetting" innenfor det eksisterende klatrefeltet).

Forslaget til verneplan for skogområdet Birkelid er så omfattende at CKK ber om at det tas inn i forskriften for vern at klatrerutene i veggen må kunne vedlikeholdes slik at de kan opprettholde sin status både sportslig og sikkerhetsmessig. Dette betyr at det bør være anledning til å erstatte bolter som skades eller må skiftes ut pga. slitasje. Videre ber vi om at det må være lov å fjerne vegetasjon som vokser opp inntil veggen (typisk

Comment [NRB1]: Flyttet har fra etter til før «allerede».

Comment [NRB2]: Fjernet «pass»

Comment [NRB3]: Bare forenklet denne setningen bittelitt.

småbusker og bregner) som hindrer eller vanskeliggjør tilgangen til klatringen, samt at det fortsatt må få være anledning til å fjerne jord, mose og sand som fester seg langs med klatrerutene i selve veggen. I tillegg ber vi om at det må være lov til å etablere nye ruter innenfor det eksisterende klatrefeltet. Vi har likevel full forståelse for at det bør søkes om dispensasjon for etablering av nye klatrefelt innenfor verneområdet.

CKK ber derfor om at det tas inn følgende endringer i forslaget til forskriftens § 4 e):

§ 4. (generelle unntak fra vernebestemmelsene)

Vernebestemmelsene i § 3 annet ledd er ikke til hinder for:

e) Merking, rydding, *utbedring*, *utvikling* og vedlikehold av eksisterende stier, løyper, klatrefelt, bruer og skilt.

Om denne endringen tas inn i forskriften, mener vi at forskriftens § 7 g) om dispensasjon blir overflødig. Eventuelt kunne det fremgått at det kreves dispensasjon for etablering av nye klatrefelt innenfor verneområdet.

CKK er selvfølgelig villig til å stille på befaring sammen med verneinteressene og utdype våre interesser. Og vi er selvsagt selv også veldig positive til et slikt vern som vi mener vil ivareta og styrke friluftinteressene for dem som ønsker å bevege seg i et inngrepsfritt område. Idrettslig aktivitet med liten grad av tilrettelegging, vern av stillhet og villmarkspreget er absolutt blant klatresportens grunnverdier.

Med vennlig hilsen
Christianssand Klatreklubb (CKK)
v/Lars Erik V. Omland
Styreleder

Med vennlig hilsen
Lars Erik V. Omland
Leder CKK
T. 90012134

Fra: Ida Rørbye[Ida.Rorbye@kartverket.no]

Dato: 08.07.2016 15:12:35

Til: FMVA Postmottak

Kopi: Jens Christian Leonthin; Paust, Ellen Synnøve; Finn E. Isaksen

Tittel: Deres ref.: 2016/8916 Uttalelse til forslag vedrørende 7 naturreservater i Aust- og Vest-Agder, Kartverkets referanse: 16/00294-63

Kartverket viser til Fylkesmannens oversendelse av 13. mai 2016.

Datasettet for naturvernområder og forslag til verneområder, inngår fra 1. januar 2015 i det offentlige kartgrunnlag, jf. plan- og bygningsloven § 2-2 og kart- og planforskriften kapittel 2. Det offentlige kartgrunnlaget skal danne kunnskapsgrunnlag for avgjørelser etter plan- og bygningsloven. Se også liste over godkjente datasett på <https://register.geonorge.no/register/det-offentlige-kartgrunnlaget>. Kartverket har ingen vesentlige merknader til kartene som er utarbeidet til de aktuelle naturreservatene.

Kartverket viser til at Stedsnavntjenesten har reist navnesak mot navnet *Nautarheia naturreservat* i Marnardal kommune. Behandlingen av navnesaken er igangsatt. Vi forutsetter således at den videre behandlingen av vernesaken vedrørende nevnte forslag avventes til forholdet til stadnamlova er avklart. Navnesaken behandles av Kartverket Kristiansand. Finn E. Isaksen kan kontaktes ved spørsmål knyttet til behandlingen av navnesaken.

Vennlig hilsen



Ida Rørbye (e.f.)

Juridisk seniorrådgiver

Landdivisjonen

Infrastrukturavdelingen – seksjon for geodatassamarbeid

Tlf.: 32 11 87 18 - mob.: 952 31 712

E-post: ida.rorbye@kartverket.no

Tlf. sentralbord: 32 11 81 00

Kundesenter: 08700

www.kartverket.no

E-posten er godkjent og lagret i vårt arkiv i henhold til interne rutiner.

Fra: Paust, Ellen Synnøve [<mailto:fmavesp@fylkesmannen.no>]

Sendt: 13. mai 2016 14:59

Til: atpost@atskog.no; dag@heintz.no; post@miljodir.no; post@skogeier.no; postmottak@vaf.no; postmottak@austagderfk.no; post@amli.kommune.no; Froland kommune <post@froland.kommune.no>; service@marnardal.kommune.no; postmottak@songdalen.kommune.no; post@flekkefjord.kommune.no; post@kvinesdal.kommune.no; post@vennesla.kommune.no; postmottak@kristiansand.kommune.no; atle.hindar@niva.no; firmapost-sor@vegvesen.no; julie.nilsen83@hotmail.com; peder@doebla.no; s.rubach@online.no; nzf@sorlandet.zoologi.no; firmapost@ae.no; Halvard.Ranestad.Pedersen@miljodir.no; olaf.landsverk@miljodir.no; NOF-LL@hotmail.com; JON-GABRIEL.NODDELAND@GE.COM; Rolfsun@broadpark.no; leder@agderfugl.no; agder.botaniske@botanikk.no; ekspedisjonen.naturmuseet@kristiansand.kommune.no; agder@bondelaget.no; kontakt@agderhistorielag.no; hoedne@online.no; helge.fossen@online.no; tbryhni@online.no; gerd.bakke@outlook.com; Kai.Berggren@kristiansand.kommune.no; mail@dntsr.no; aat@turistforeningen.no; geir@friluft-sor.no; post@midt-agderfriluft.no; agder@fnf-nett.no; larserikomland@yahoo.no; christina.white@alcoa.com; austagder@njff.no; vestagder@njff.org; vernearbeid@nots.no; post@avinor.no; mail@dirmin.no; postmottak@ibv.uio.no; info@dnt.no; postmottak@adm.ntnu.no; servicesenter@forsvarsbygg.no; post@frifo.no; post@friluftsrad.no; postmottak@jernbaneverket.no; postmottak@kmd.dep.no; ks@ks.no; postmottak@caa.no; info@nu.no; post@nhoreiseliv.no; bondelaget@bondelaget.no; nfs@fjellstyrene.no; ngu@ngu.no; nhf@nhf.no; nif-post@idrettsforbundet.no; njff@njff.no; post@nlf.no; nmf@nmf.no; naturvern@naturvernforbundet.no;

nof@orientering.no; post@skogeier.no; nve@nve.no; post@bio.no; post@smabrukarlaget.no;
post@botaniskforening.no; firmapost@nina.no; post@skogoglandskap.no; cattleya@orkideer.no;
nof@birdlife.no; nsg@nsg.no; nzf@zoologi.no; firmapost@norskog.no; nsb@nsb.no;
ringve.botaniske@vrn.ntnu.no; post@vm.ntnu.no; postmottak@ra.no; sabima@sabima.no; Kartverket
<post@kartverket.no>; postmottak@landbruksdirektoratet.no; info@statkraft.no; firmapost@statnett.no;
post@sprakradet.no; post@statskog.no; post@nmbu.no; post@uib.no; postmottak@uit.no;
postmottak@nhm.uio.no; firmapost@vegvesen.no; wwff@wwf.no; oystein@vidda.no
Kopi: Klevan, Pål <fmavpkl@fylkesmannen.no>; Engemyr, Gry Gasbjerg <fmavgga@fylkesmannen.no>; Engemyr,
Arnstein Knutsen <fmavaek@fylkesmannen.no>; Gunnarsli, Katrine Skajaa <fmavksg@fylkesmannen.no>
Emne: Høring av verneforslag for 7 naturreservater i Aust- og Vest-Agder

Fylkesmannen i Aust-og Vest-Agder sender med dette verneforslag til 7 naturreservater på lokal og sentral høring.

Vedlagt ligger verneplaner med forslag til verneforskrift samt utkast til vernekart for de 7 områdene. Høringsfrist er 8.7.2016.

Med vennlig hilsen

Ellen S. Paust

Senioringeniør – miljøvern avdelingen
Fylkesmannen i Aust- og Vest-Agder
905 61 187 / 38 17 62 09



Fra: Helge Heiland[helge.heiland@vabb.no]

Sendt: 08.07.2016 15:28:25

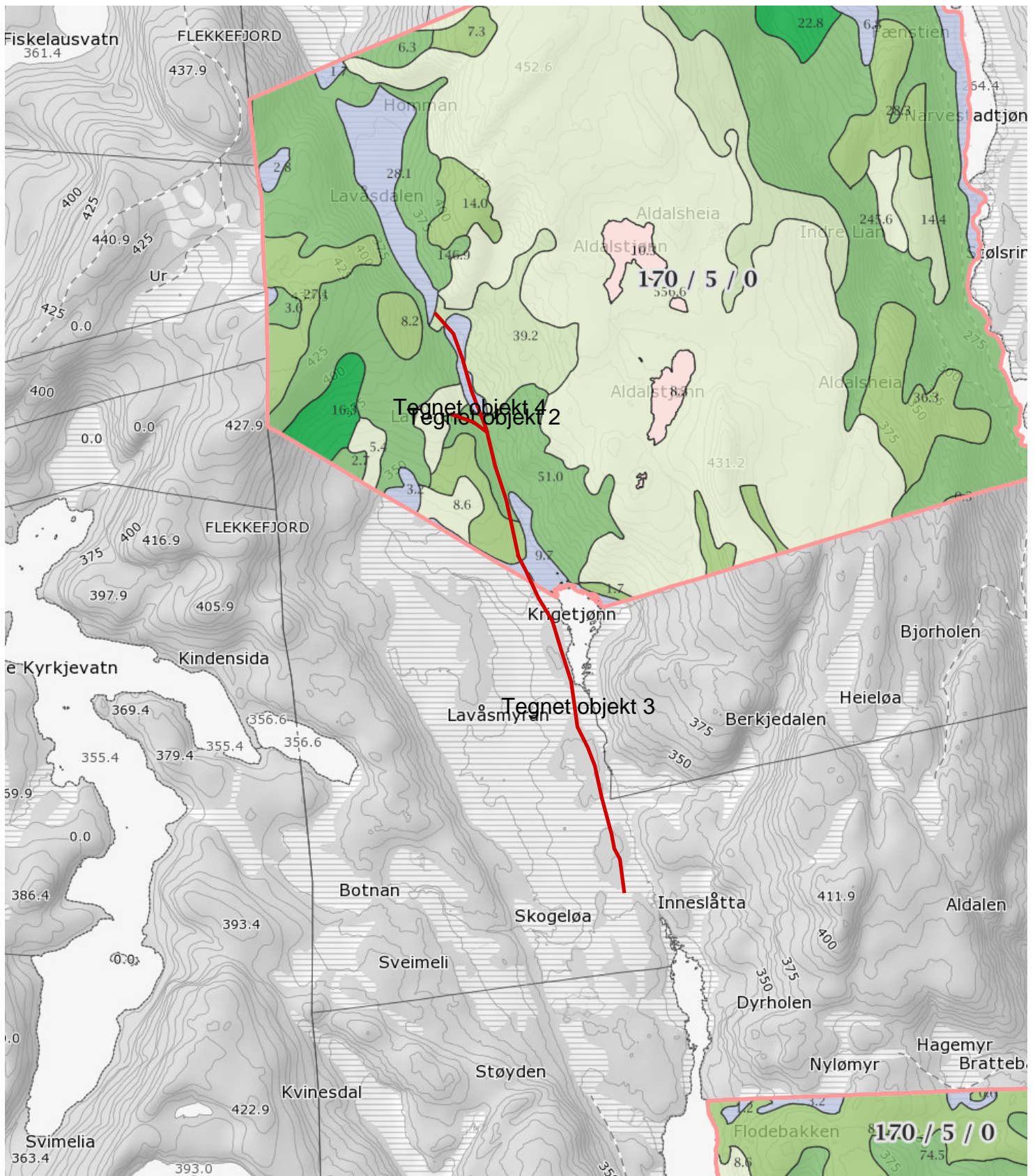
Til: FMVA Postmottak

Tittel: Høringsuttalelse forslag til vern Kyrkjevatra Naturrestat,Flekkefjord og Kvinesdal kommuner. Vest-Agder.

Hei, ser på kart fra verneplan at denne traktorveg(se vedlegg) ikke er inntegnet.Den ble bygget etter utskiftning i 1985 og går like på vestre side av Krigetjønn i fortsettelsen av den som er inntegnet. For å kunne skjømte vår skogeiendom Gnr.170 bnr.5, nord for verneområdet,må vi kunne bruke og vedlikeholde denne.

Vi har også sau som går på beite i området . Betyr punktet:Hva medfører vern av Kyrkjevatra naturrestat s.3 at vi må søke om dette fremover,evt. gjerde inn egen eiendom?

Mvh. Tone Narvestad og Helge Heiland



0 100 200 300m

Målestokk 1 : 10000 ved A4 utskrift
Utskriftsdato: 08.07.2016

GÅRDSKART 1037-170/5

Tilknyttede grunneiendommer:
170/7 - 170/5



NIBIO

NORSK INSTITUTT FOR
BIOØKONOMI

Markslog (AR5) 13 klasser

TEGNFORKLARING

	Fulldyrka jord
	Overflatedyrka jord
	Innmarksbeite
	Skog av særs høg bonitet
	Skog av høg bonitet
	Skog av middels bonitet
	Skog av lav bonitet
	Uproduktiv skog
	Myr
	Åpen jorddekt fastmark
	Åpen grunnlendt fastmark
	Bebyggd, samf, vann, bre ikke klassifisert
Sum:	

AREALTALL (DEKAR)

	28.0	
	0.0	
	20.8	48.8
	39.2	
	634.3	
	457.3	
	339.4	
	650.4	2120.6
	139.2	
	10.4	
	0.0	149.6
	25.9	
	0.0	25.9
	2344.9	2344.9

Kartet viser en presentasjon av valgt type gårdskart for valgt eiendom. I tillegg vises bakgrunnskart for gjenkjenning. Arealstatistikken viser arealer i dekar for alle teiger på eiendommen. Det kan forekomme avrundingsforskjeller i arealtallene.

Ajourføringsbehov meldes til kommunen.

Arealressursgrenser

Eiendomsgrenser

Fra: Line Lysaker Heinesen[line.lysaker.heinesen@sprakradet.no]

Sendt: 1. jun 2016 14.06.46

Til: FMVA Postmottak

Tittel: 15/594-6 Aust-Agder fylke – fem nye naturreservater på høring – tilråding

Se vedlagte saksdokumenter.

Fylkesmannen i Aust- og Vest-Agder

Deres ref.
2016/8916

Vår ref.
15/594-6/LLH

Dato
01.06.2016

Aust-Agder fylke – fem nye naturreservater på høring – tilråding

Navassfjell (utvidelse), Gjerstad kommune

Navnet på det utvidede verneområdet har allerede vært innom oss på høring, og vi hadde da ingen merknader (tilråding datert 13.4.2016).

Tveiteråsen, Froland kommune

Åsen som dette verneområdet ligger på, er registrert som to forskjellige forekomster i Sentralt stedsnavnregister (SSR), den ene med navnet *Tveitåsen* og den andre med navnet *Austre Tveiteråsen*. Vi har derfor bedt Kartverket om å reise formell navnesak på dette naturnavnet. Fylkesmannen må vente til Kartverket har gjort vedtak om skrivemåten av naturnavnet før det kan gjøres vedtak om navnet på naturreservatet.

Lindåsen, Froland kommune

Ingen merknader til skrivemåten, men ettersom Lindåsen ligger helt i utkanten av verneområdet, bør Fylkesmannen vurdere om det er mulig å velge et annet og mer dekkende navn på dette naturreservatet.

Dåsvassdalen, Evje og Hornnes kommune

Ingen merknader, jf. uttalen /då:svassdalən/ i herredsregisteret.

Kjesfjell-Gaupenapen, Åmli kommune

Vi har ingen merknader til skrivemåten av enkeltnavnene *Kjesfjell* og *Gaupenapen*. Når det gjelder sammensetningsmåten, er både *Kjesfjell-Gaupenapen naturreservat* og *Kjesfjell og Gaupenapen naturreservat* brukt i saksdokumentene. I samsvar med vanlig praksis tilrår vi å bruke skrivemåten **Kjesfjell og Gaupenapen naturreservat**.

Vi minner fylkesmannen om at alle nye naturreservatnavn skal meldes inn til Sentralt stedsnavnregister v/Kartverket, 3507 Hønefoss eller på e-post post@kartverket.no, jf. § 12 i stedsnavnloven. Melding skal også sendes til stedsnavntjenesten, jf. § 9 i forskriften til stedsnavnloven.



For navnekonsulentene Vidar Haslum og Botolv Helleland

Vennlig hilsen

Line Lysaker Heinesen
navnesekretær

Brevet er elektronisk godkjent og sendes uten underskrifter.

Mottakere:
Fylkesmannen i Aust- og Vest-
Agder
Kartverket

Fra: Terje Gundersen[tg@opsas.no]
Sendt: 08.07.2016 11:40:58
Til: Engemyr, Gry Gasbjerg
Tittel: SV: Tilrådning og skogtaksering av Kjessfjell og Gaupenapen

Hei Gry,

Det vi må ha med er:

- Fyring av bål.
- Rydding av vedlikehold av traktorveier 3 stk. se vedlagt kart merket med blå strek.
- Jakt, fiske, plukking av bær og sopp.
- Sette opp saltstein for viltstell.
- Lett beltekjøretøy for utkjøring av elg og hjortevilt.

Er det mulig å få dispensasjon for snøskuter inn til hytta ved Malevatn ? Løype merket med rødt.

Mvh
Terje Gundersen

Fra: Engemyr, Gry Gasbjerg [mailto:fmavgga@fylkesmannen.no]
Sendt: torsdag 7. juli 2016 11.24
Til: Terje Gundersen <tg@opsas.no>
Emne: Tilrådning og skogtaksering av Kjessfjell og Gaupenapen

Hei,

Kan dere se på verneforskriften om det er noe som dere gjerne vil ha inn? Må bli ferdig med den i neste uke.

Eksempelvis er det mulig å få inn at det er lov at fyre bål med tørr kvist fra bakken eller medbrakt ved innfor lovens rammer om bål forbud ovs. Eller om det er noen traktorveier dere ønsker at vedlikeholde (da må de også tegnes inn på kartet)

Ring meg, hvis dere har spørsmål.

Hilsen
Gry Gasbjerg Engemyr
Rådgiver
Miljøvernavdelingen
Fylkesmannen i Aust- og Vest Agder
37 01 75 88

VIKTIG MELDING:

1. januar 2016 ble Fylkesmannen i Aust-Agder og Fylkesmannen i Vest-Agder slått sammen til ett felles embete. Det nye embetet heter **Fylkesmannen i Aust- og Vest-Agder**. For mer informasjon, se www.fylkesmannen.no/av

Fra: Terje Gundersen [mailto:tg@opsas.no]
Sendt: 5. juli 2016 15:05

Til: Engemyr, Gry Gasbjerg

Emne: SV: Tiltrådning og skogtaksering av Kjessfjell og Gaupenapen

Hei Gry,

Du har vår aksept for å tilby området selv om skogtaksten og forhandlingene ikke er gjennomført.

Mvh

Terje Gundersen

Fra: Engemyr, Gry Gasbjerg [<mailto:fmavgga@fylkesmannen.no>]

Sendt: tirsdag 5. juli 2016 14.30

Til: Terje Gundersen <tg@opsas.no>

Emne: Tiltrådning og skogtaksering av Kjessfjell og Gaupenapen

Hei Terje og Randi,

Tiden går og vi jobber på spring for at få tilrådingen klar, men nu har AT-skog meldt at de ikke rekker at taksere innen ferien.

Fristen for tilrådingene er 1. august og jeg trenger derfor deres aksept av at jeg kan tilråde området selv om skogtaksten og forhandlingene ikke har været. Dere låser dere ikke til noe, området blir ikke vernet før der er en underskrevet avtale.

Dersom dere ikke vil akseptere at jeg tilråder innen taksering og forhandlinger går det helt fint, da tilråder vi området i 2017.

Ta kontakt dersom dere har spørsmål. Jeg er i felt i morgen, men på kontoret torsdag formiddag og fredag samt ele neste uke.

Hilsen

Gry Gasbjerg Engemyr

Rådgiver

Miljøvern avdelingen

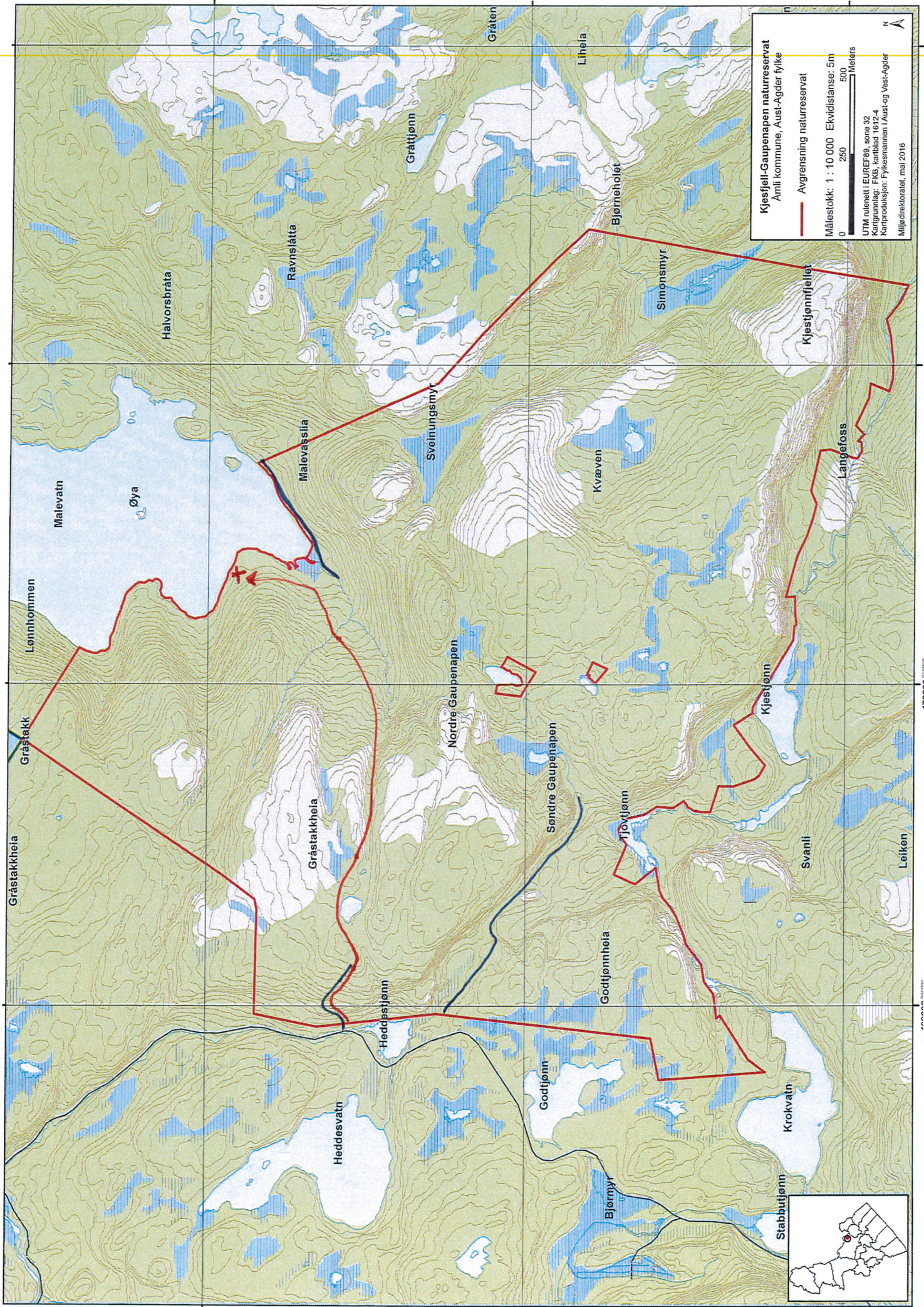
Fylkesmannen i Aust- og Vest Agder

37 01 75 88

VIKTIG MELDING:

1. januar 2016 ble Fylkesmannen i Aust-Agder og Fylkesmannen i Vest-Agder slått sammen til ett felles embete. Det nye embetet heter **Fylkesmannen i Aust- og Vest-Agder**. For mer informasjon, se

www.fylkesmannen.no/av



Kjesfjell-Gaupenapen naturreservat
Amli kommune, Aust-Agder fylke

— Avgrensning naturreservat

Målestokk: 1 : 10 000 Ekvidistanser: 5m
0 250 500 Meters

UTM rutemett EUREF89, sone 32
Kartgrunnlag: FKB, kartblad 1612.4
Kartproduksjon: Fylkesmannen i Aust-og Vest-Agder
Miljødirektoratet, mai 2016



© 2016 Miljødirektoratet

Fra: NOTS vernearbeid[vernearbeid@nots.no]

Sendt: 11.07.2016 16:22:39

Til: FMAV Post

Tittel: Høringsuttalelse til forslag om vern av 7+5 områder, ref. 2016/8916

Deres ref: 2016/8916

Høringsuttalelse til forslag om vern av følgende områder:

Kile (utvidelse)
Nedre Timenes (utvidelse)
Kyrkjevatna
Nautarheia
Birkelid
Lemfjellheia
Storåna
Navassfjell (utvidelse)
Tveiteråsen
Lindåsen
Dåsvassdalen
Kjesfjell-Gaupenapen

Norsk organisasjon for terrengsykling (NOTS) er positive til at skog vernes mot moderne maskinelt skogbruk og ønsker at uberørt natur kan oppleves av både gående og syklende, tilsvarende friluftsløven § 2.

NOTS mener Stortinget gjennom friluftsløven § 2 har foretatt en interesseavveining som bør respekteres. Avvik fra friluftsløvens hovedregel bør derfor bare skje der reelle, faktabaserte og tungtveiende vernehensyn tilsier dette, spesielt ettersom forskning viser at terrengsykling ikke sliter ned stier og vegetasjon i særlig større grad enn andre ferdselsformer.

Vi ber derfor om at forskriften tillater sykling på eksisterende veier og stier, og istedet for å unntaksvis tillate det i en forvaltningsplan heller begrense det på stier som konkret er vurdert som sårbare for slik slitasje eller påvirkning. Ved utvidelser, ber vi om at eksisterende forskrift oppdateres slik at forbud fjernes. Vi mener det vil være i tråd med føringer gitt av Regjeringen[1] og Miljødirektoratet[2].

NOTS arbeider for å fremme en god ferdselskultur på sykkel i utmark, blant annet med stivettreglene[3]. Vi har god kompetanse om stier og naturslitasje relatert til sykling som vi ønsker å bidra med ovenfor forvaltningsmyndighetene, fordi vi er bekymret for at oppstyking av ferdselsbestemmelser i norsk natur vil bety utvanning av prinsippet om fri ferdsel i utmark.

Vi ønsker å unngå at terrengsykling skader naturmiljøet, men på riktig grunnlag. Stiens eneste vern er bruk, og vi er opptatt av at stier holdes i hevd og mener at sykling på sti bidrar til dette fordi syklende har større rekkevidde enn gående. Gamle ferdselsveier har ofte bærekraftige trasévalg som har blitt til gjennom mange generasjoners bruk og tåler bruk av tråsykkel.

[1]: Stortingsmelding om friluftsliv, Meld. St. 18 (2015–2016)

[2]: Vernevedtak 2016, Kgl. Res. 10.12.2015

[3]: <http://nots.no/stivettreglene>

Med hilsen,

Vidar B. Gundersen, vidar.gundersen@nots.no, tel. 975 61 924
Kontakt for ferdselsrettigheter i utmark og verneområder

NOTS – Norsk organisasjon for terrengsykling

ved Endre Storløyken, Pb. 2913 Solli, 0230 Oslo
kontakt@nots.no, www.nots.no

Fra: Ida Rørbye[Ida.Rorbye@kartverket.no]

Dato: 13.07.2016 11:51:10

Til: FMVA Postmottak

Kopi: Jens Christian Leonthin; Finn E. Isaksen

Tittel: Deres ref.: 2016/8916 - Uttalelse til forslag om vern av fem områder til naturreservater i Aust-Agder - Kartverkets ref.: 16/00294-71

Kartverket viser til Fylkesmannens anmodning om uttalelse i brev av 20. mai 2016.

Datasettet for naturvernområder og forslag til verneområder, inngår fra 1. januar 2015 i det offentlige kartgrunnlag, jf. plan- og bygningsloven § 2-2 og kart- og planforskriften kapittel 2. Det offentlige kartgrunnlaget skal danne kunnskapsgrunnlag for avgjørelser etter plan- og bygningsloven. Se også liste over godkjente datasett på <https://register.geonorge.no/register/det-offentlige-kartgrunnlaget>.


Kartverket forutsetter at kartet over verneområdet utarbeides og presenteres i samsvar med Miljødirektoratets produktspesifikasjon som finnes på nevnte nettsted

https://register.geonorge.no/data/documents/produktspesifikasjoner_Foresl%C3%A5tte%20naturvernomr%C3%A5der_produktspesifikasjon-miljodir-foreslattenaturvernomrader-20141201_.pdf og egne tegneregler som finnes på <https://kartkatalog.miljodirektoratet.no/MapService/Details/vern>

Stedsnavntjenesten for Østlandet og Agderfylkene har i brev av 1. juni 2016 reist navnesak for å få avklart skrivemåten på forslaget til navn på *Tveitåsen/Austre Tveiteråsen naturreservat* i Froland kommune. Stedsnavntjenestens brev er sendt Fylkesmannen i kopi.

Kartverket forutsetter at forholdet til stadnamnslova og SSR bringes i orden i forbindelse med vedtaket om opprettelse av naturreservatet. For nærmere informasjon se <http://www.kartverket.no/Kart/Stedsnavn/Saksgangen-ved-behandling-av-namnesaker/> Kartverket ved Matrikkel- og stedsnavnseksjonen kan ev. kontaktes for hjelp med framgangsmåten mv.

Vennlig hilsen



Ida Rørbye (e.f.)

Juridisk seniorrådgiver

Landdivisjonen

Infrastrukturavdelingen – seksjon for geodatassamarbeid

Tlf.: 32 11 87 18 - mob.: 952 31 712

E-post: ida.rorbye@kartverket.no

Tlf. sentralbord: 32 11 81 00

Kundesenter: 08700

www.kartverket.no

E-posten er godkjent og lagret i vårt arkiv i henhold til interne rutiner.

Fra: Engemyr, Gry Gasbjerg [mailto:fmavgga@fylkesmannen.no]

Sendt: 20. mai 2016 15:29

Til: post@avinor.no; gerd.bakke@outlook.com; postmottak@austagderfk.no; info@turistforeningen.no; nzf@sorlandet.zoologi.no; atle.hindar@niva.no; mail@dirmin.no; servicesenter@forsvarsbygg.no; post@frifo.no; friluft@online.no; postmottak@jbv.no; postmottak@caa.no; info@nu.no; bondelaget@bondelaget.no; njff@njff.no; ngu@ngu.no; post@nlf.no; nmf@nmf.no; naturvern@naturvernforbundet.no; nof@orientering.no; nve@nve.no; post@smabrukarlaget.no; post@botaniskforening.no; firmapost@nina.no; post@skogoglandskap.no; vernearbeid@nots.no; marisko@cypridium.info; nof@birdlife.no; nsg@nsg.no; firmapost@norskog.no; sabima@sabima.no; Kartverket <post@kartverket.no>; info@statkraft.no; firmapost@statnett.no; post@sprakradet.no; post@statskog.no; hoedne@online.no; austagder@njff.org; dag@heintz.no; agder.botaniske@botanikk.no; ekspedisjonen.naturmuseet@kristiansand.kommune.no; aat@turistforeningen.no; kontakt@agderhistorielag.no; agder@bondelaget.no; firmapost-sor@vegvesen.no; firmapost@ae.no; agder@fnf-nett.no; geir@friluft-sor.no; wwf@wwf.no; AA sopp- og nyttevesktforening v/Gerd Bakke <gerd.bakke@outlook.com>; AA turistforening <aat@turistforeningen.no>; Agder botaniske forening <agder.botaniske@botanikk.no>; Agder energi <firmapost@ae.no>; Agder historielag <kontakt@agderhistorielag.no>; Agder naturmuseum <ekspedisjonen.naturmuseet@kristiansand.kommune.no>; Aust-Agder Bonde og småbrukarlag v/knut hødnebo <hoedne@online.no>; Aust-Agder Fylkeskommune <postmottak@austagderfk.no>; Forum for natur og friluftsliv (FNF) Agder <agder@fnf-nett.no>; Friluftsrådet sør <geir@friluft-sor.no>; Midt Agder Friluftsråd <post@midt-agderfriluft.no>; NIVA Region Sør v/atle Hindar <atle.hindar@niva.no>; NJFF Aust-Agder <austagder@njff.org>; Norges Bondelag Agderkontoret <agder@bondelaget.no>; Norsk ornitologisk forening AA <leder@agderfugl.net>; Norsk terreng sykling (NOTS) <vernearbeid@nots.no>; Norsk Zoologisk forening, Sørlandsavdelingen <nzf@sorlandet.zoologi.no>; NVE Region Sør <rs@nve.no>; Statens vegvesen, Region Sør <firmapost-sor@vegvesen.no>; Åmli kommune <postmottak@amli.kommune.no>; Froland kommune <post@froland.kommune.no>; Evje og Hornnes kommune <post@e-h.kommune.no>; Gjerstad kommune <postmottak@gjerstad.kommune.no>

Kopi: post@miljodir.no; atpost@atskog.no; dag@heintz.no; peter.hermansen@miljodir.no; postmottak@kld.dep.no; post@skogeier.no; arild.pfaff@miljodir.no; Herder, Odd <fmnoohe@fylkesmannen.no>

Emne: Høring av verneforslag for fem(fem) naturreservater i Aust-Agder

Hei,

Vedlagt er høringsbrev for forslag til fem nye naturreservater i Aust-Agder fylke. Vedlagt er verneplan og vernekart for hvert område.

Hilsen

Gry Gasbjerg Engemyr

Rådgiver

Miljøvernavdelingen

Fylkesmannen i Aust- og Vest Agder

37 01 75 88

VIKTIG MELDING:

1. januar 2016 ble Fylkesmannen i Aust-Agder og Fylkesmannen i Vest-Agder slått sammen til ett felles embete. Det nye embetet heter **Fylkesmannen i Aust- og Vest-Agder**. For mer informasjon, se www.fylkesmannen.no/av

