

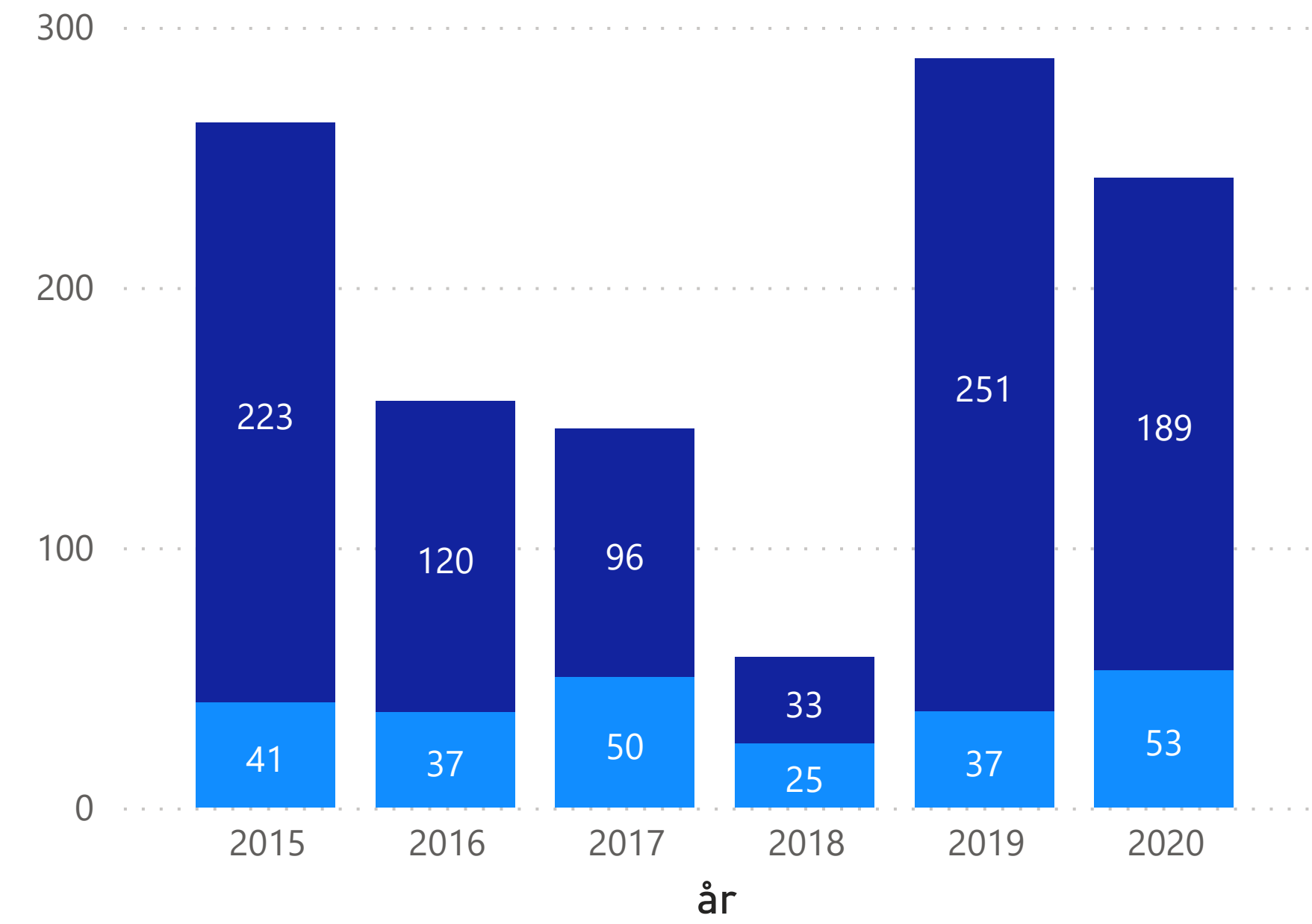
Omdisponering av dyrka og dyrkbar jord

Omdisponering dyrka jord

formål	2015	2016	2017	2018	2019	2020
Alle formål	265,70	208,30	168,30	58,80	287,80	246,10
Omdisponert til andre formål enn landbruk	263,20	156,30	145,80	57,80	287,80	242,10

Omdisponering av dyrka jord til andre formål enn landbruk, dekar og lovanvendelse

lovanvendelse ● Jordloven § 9 ● Plan- og bygningsloven



Omdisponering dyrkbar jord

formål	2015	2016	2017	2018	2019	2020
Alle formål	87,40	135,40	28,60	49,80	111,90	71,00
Omdisponert til andre formål enn landbruk	85,70	135,40	28,60	49,80	111,90	71,00

Omdisponering dyrka og dyrkbar jord

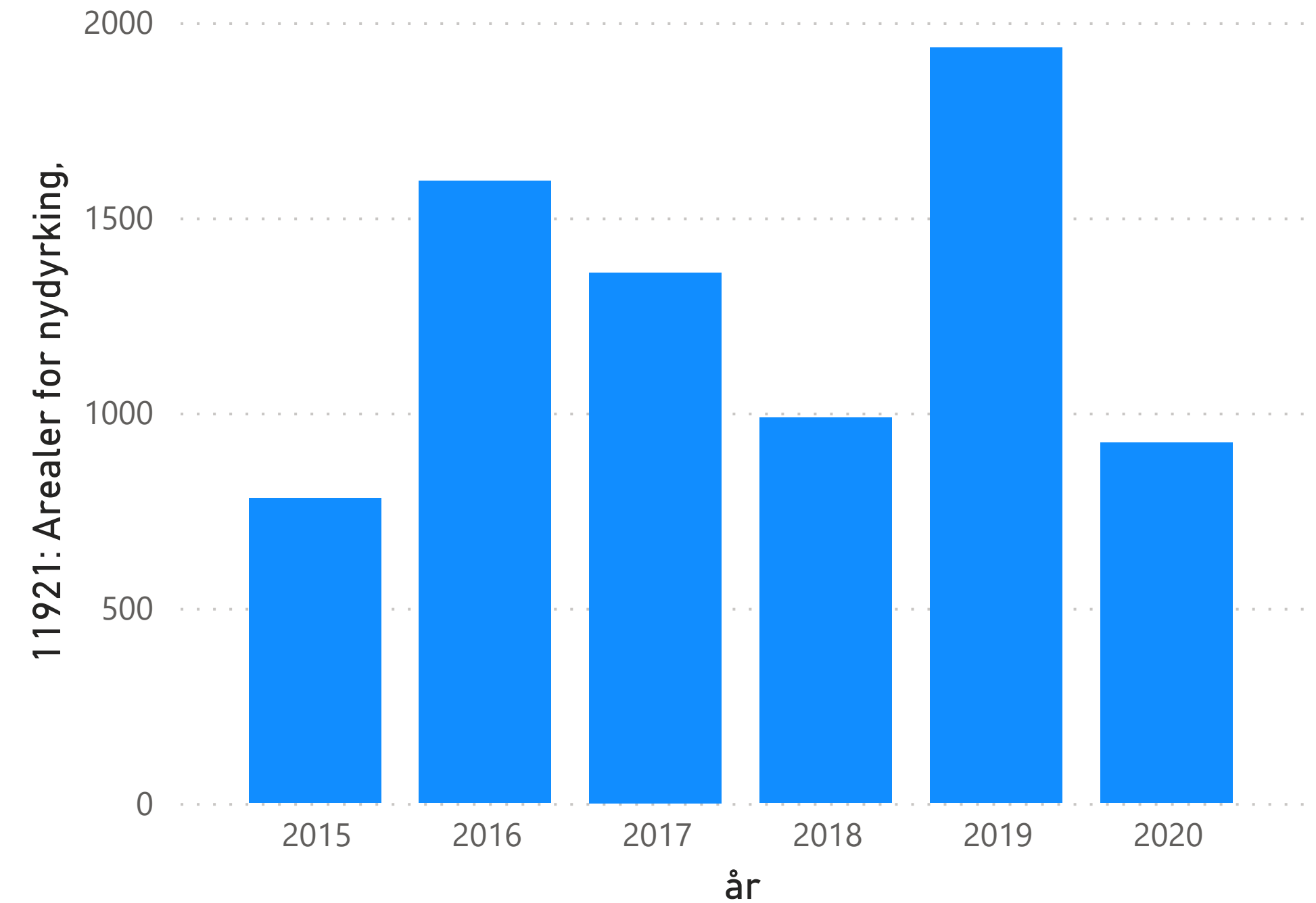
formål	2015	2016	2017	2018	2019	2020
Alle formål	353,10	343,70	196,90	108,60	399,70	317,10
Omdisponert til andre formål enn landbruk	348,90	291,70	174,40	107,60	399,70	313,10

Nydyrking

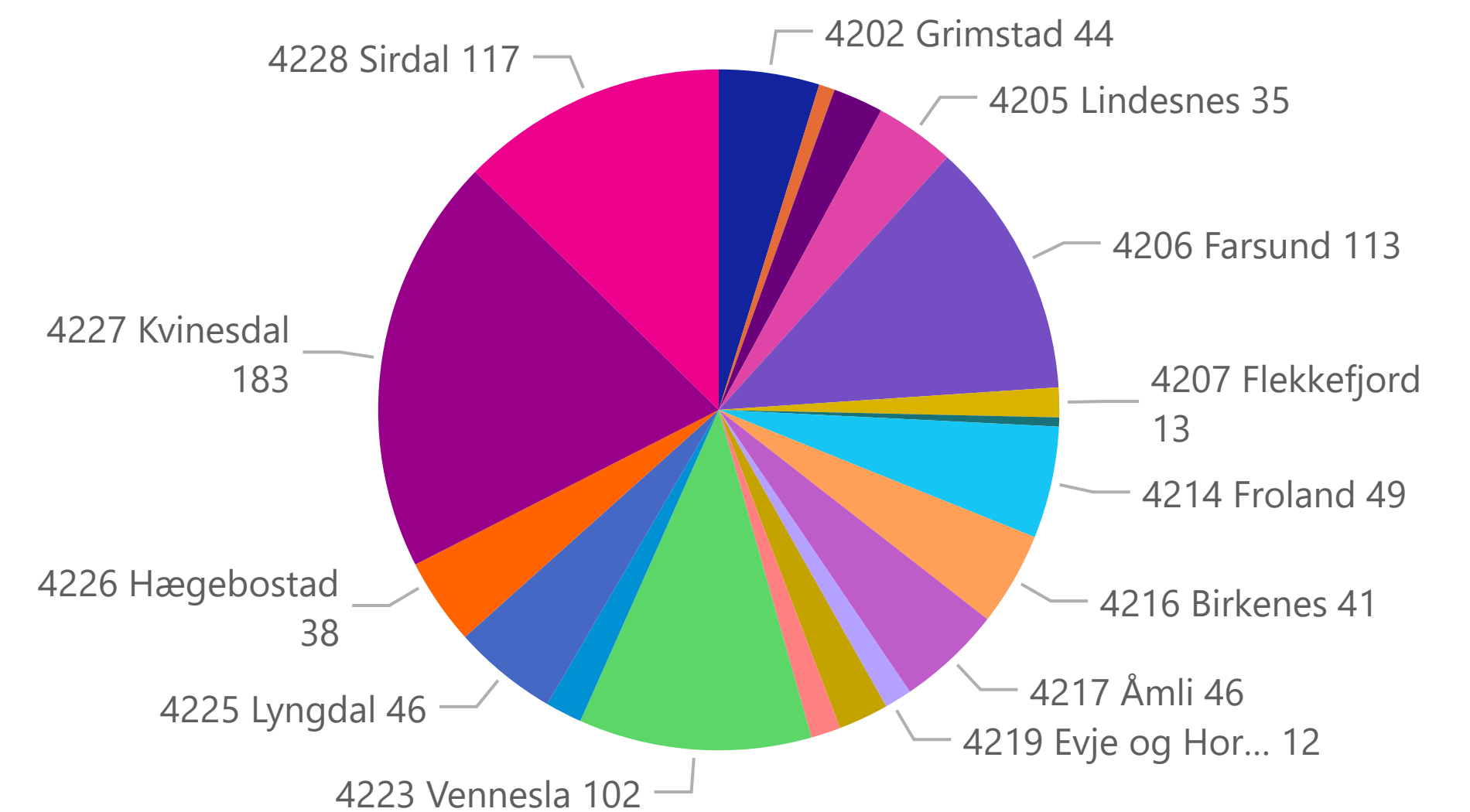
statistikkvariabel	2015	2016	2017	2018	2019	2020
Søknader om nydyrking i alt (antall)	45	42	59	34	77	81
Vilkår i alt (antall)	51	46	41	20	42	57
Søknader om nydyrking innvilget med vilkår (antall)	29	31	39	13	34	42
Søknader om nydyrking innvilget uten vilkår (antall)	15	11	20	21	41	39
Søknader om nydyrking innvilget med vilkår ut fra hensynet til kulturminne (antall)	20	20	27	9	15	23
Søknader om nydyrking innvilget med vilkår ut fra hensynet til biologisk mangfold (antall)	17	13	8	8	21	19
Søknader om nydyrking innvilget med vilkår ut fra hensynet til landskapsbildet (antall)	12	6	4	3	4	15
Søknader innvilget med vilkår og med redusert areal som følge av miljøhensyn (antall)	1	6	2	2	5	7
Søknader om nydyrking innvilget med vilkår ut fra hensynet til friluftsliv (antall)	2	7	2	0	2	0
Søknader om nydyrking avslått (antall)	1	0	0	0	2	0

statistikkvariabel	2015	2016	2017	2018	2019	2020
Omsøkt nydyrka areal i alt (dekar)	793	1638	1390	1053	2269	943
Ikke godkjent nydyrka areal (dekar)	12	44	31	66	334	20
Godkjent nydyrka areal registrert som B-område for biologisk mangfold (dekar)	0	0	31	2	37	28
Godkjent nydyrka areal registrert som A-område for biologisk mangfold (dekar)	0	1	0	1	27	0
Godkjent nydyrka areal (dekar)	781	1594	1359	987	1935	923

11921: Arealer for nydyrking, av år



Arealer for nydyrking, kommuner og dekar 2020

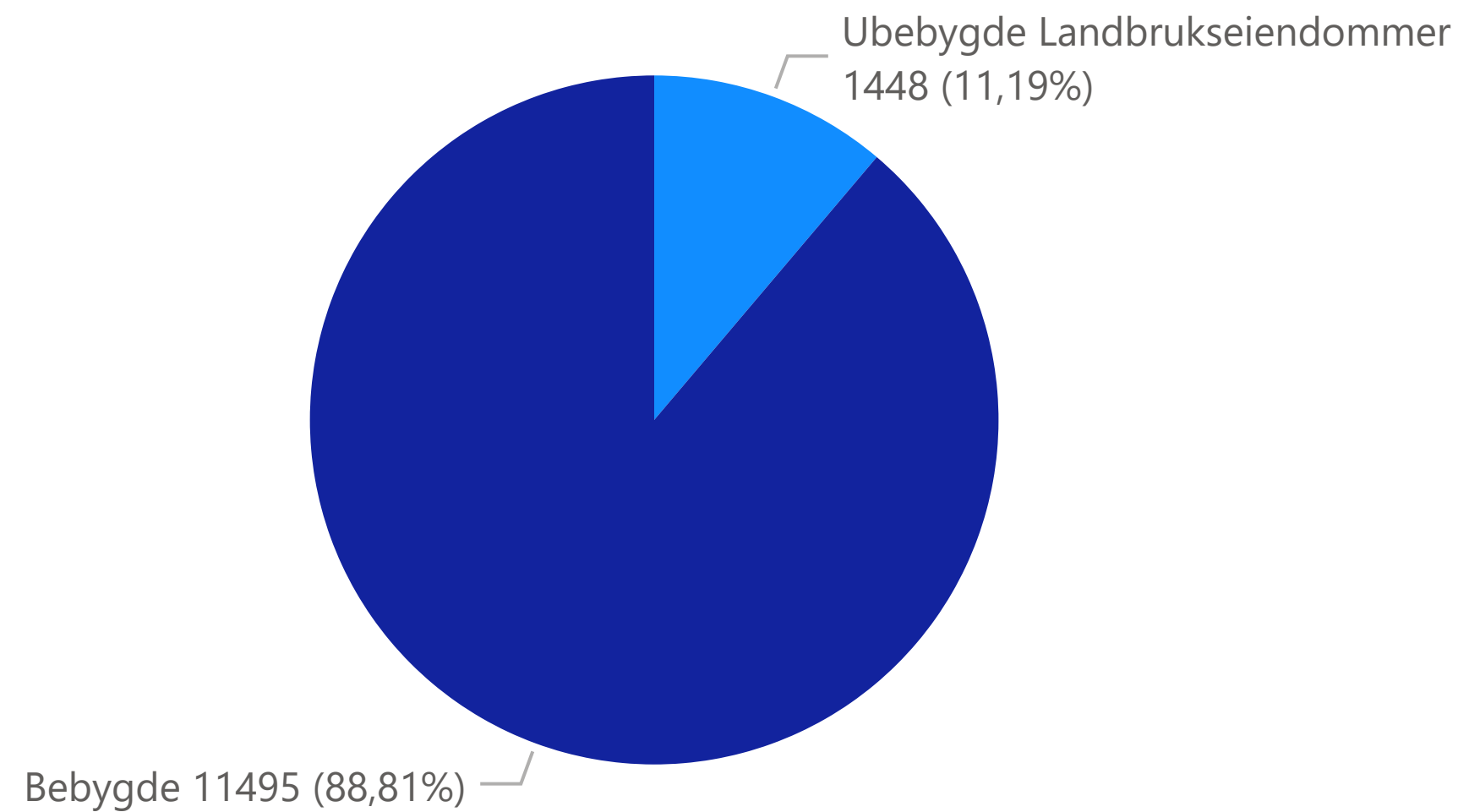


Landbrukseiendommer

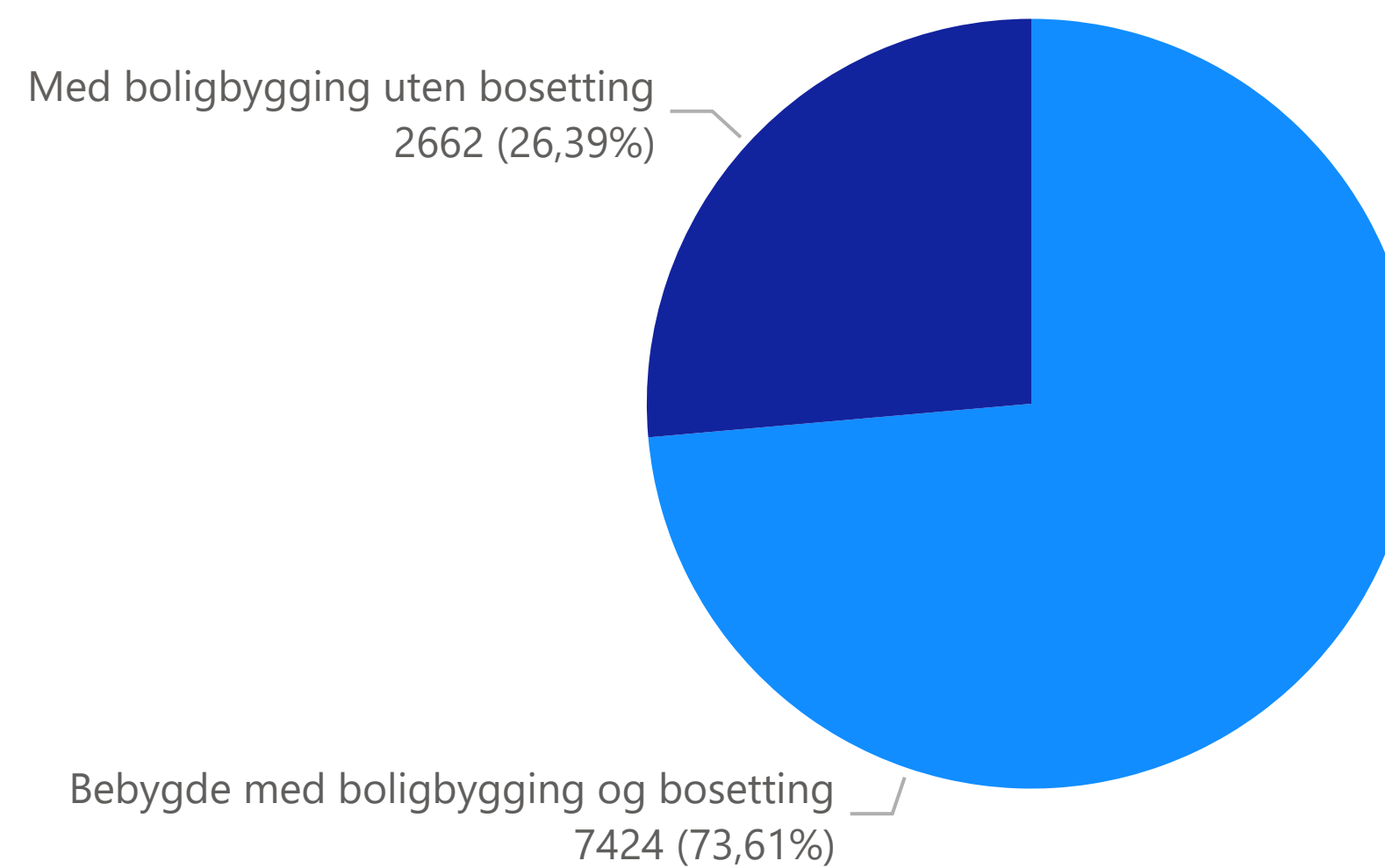
statistikkvariabel	2006	2009	2010	2012	2013	2014	2015	2016	2017	2018	2019	2020
Personer i alt bosatt på landbrukseiendommer med boligbygg	26 827	25 661	25 192	24 501	24 085	23 814	23 046	22 722	22 025	21 705	21 226	20 984
Landbrukseiendommer i alt	13 241	13 090	12 925	13 320	13 283	13 259	13 163	13 124	13 088	13 081	13 026	12 943
Bebygde landbrukseiendommer	12 310	12 157	11 960	11 982	11 925	11 903	11 806	11 742	11 657	11 639	11 570	11 495
Landbrukseiendommer med boligbygning	11 216	11 015	10 780	10 637	10 551	10 512	10 404	10 327	10 254	10 216	10 154	10 086
Landbrukseiendommer med boligbygning og bosetting	8 305	8 035	7 890	7 913	7 811	7 757	7 743	7 706	7 567	7 291	7 474	7 424

Omfatter eiendommer som har minst 5 dekar eid jordbruksareal og/eller minst 25 dekar produktivt skogareal. Statistikken bygger på data fra ulike registre, og eiendommer i Landbruksregisteret er utgangspunktet. De siste årene har det pågått en kvalitetssikring og oppdatering av arealer og enheter i Landbruksregisteret. Dette har ført til at endringer fra ett år til neste ikke nødvendigvis viser den reelle endringen i perioden. Overgang fra matrikeladresse til vegadresse har også gitt store endringer fra ett år til det neste i noen kommuner.

Bebbyggelse på landbrukseiendommer siste år



Bosetting på bebygde landbrukseiendommer, siste år



06520: Landbrukseiendommer, av år og statistikkvariabel

statistikkvariabel ● Personer i alt bosatt på landbrukseiendommer med boligbygg

