

## Landbruksrapport generert for

Fylke	09 AUST-AGDER
Kommune	0937 EVJE OG HORNNES

Dato generert                      **29.08.2017**

Data kan inneholde feil eller være mangelfulle. Dette kan skyldes bearbeidelse av data, feilregistreringer m.m. Data for jordbruksstatistikk er hentet fra søknadsomgangene per 31.juli ( t.o.m. 2016).  
Data for skogstatistikk er hentet fra skogfondsregistreringer som ligger hos Landbruksdirektoratet. Andre kilder er SSB og Innovasjon Norge Agder.

### Spesielle feilkilder:

Kommunenes oppgitte areal aggregeres etter foretakenes oppgitte areal som består av eid og disponert jord. Dette medfører at areal som er disponert i andre kommuner enn foretakenes hjemkommune registreres i arealet i foretakenes hjemkommune. Dette kan i noen tilfeller gi et misvisende bilde av arealet i drift.

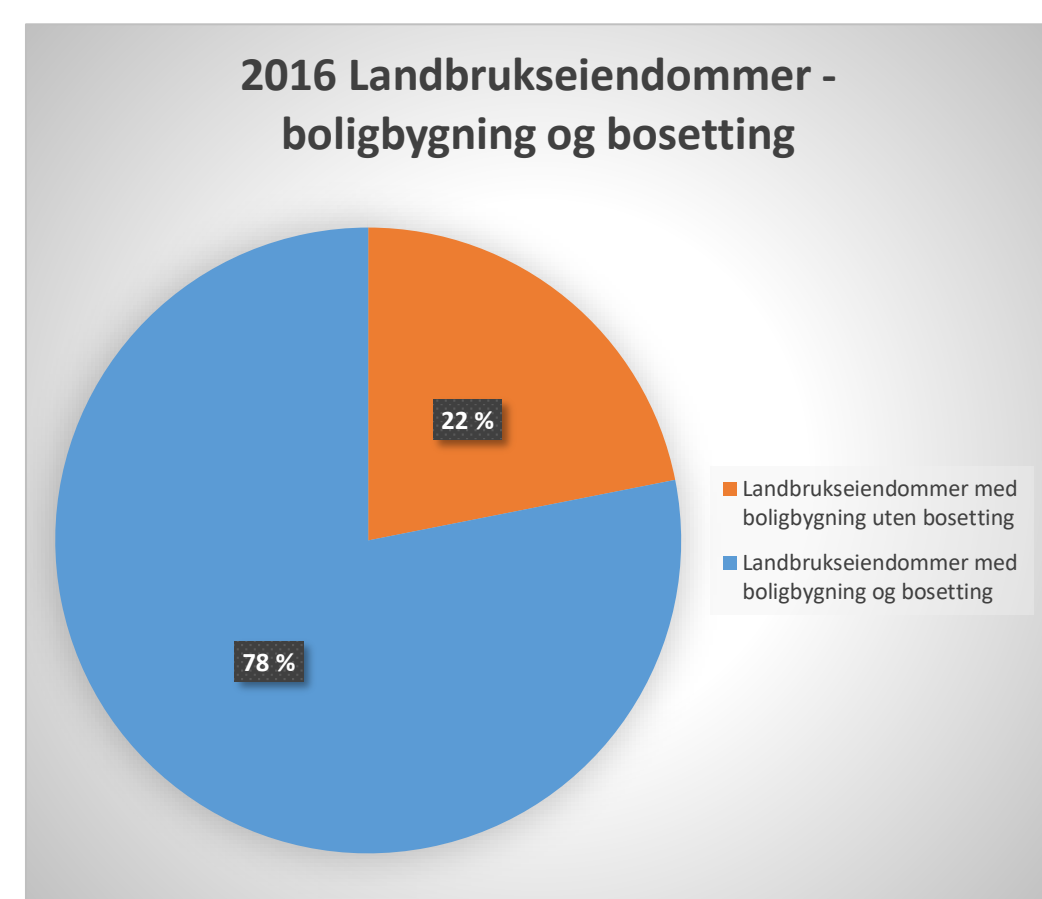
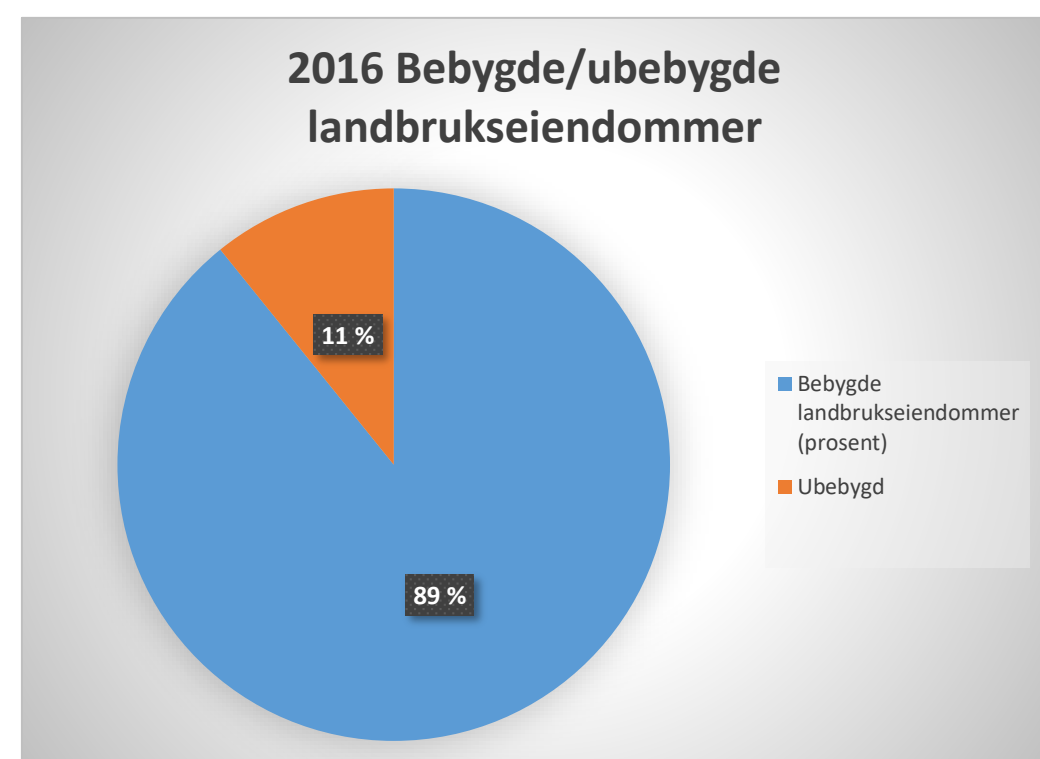
I flere tilfeller og i enkelte kommuner er skogfondsregistreringene med hensyn til planting og tiltak på øvrig skogkultur ført på ulike koder. Dette gjør at tidsseriene kan få mangler i denne rapporten.

Kontakt hos Fylkesmannen i Aust-Aog Vest-Agder  
Hans Bach-Evensen  
[fmavhev@fylkesmannen.no](mailto:fmavhev@fylkesmannen.no)

## Statistikk over landbruksiendommer ( kilde SSB)

Kommune	Evje og Hornnes	
Radetiketter	2010	2016
Landbruksiendommer i alt	378	353
Bebygde landbruksiendommer	345	315
Bebygde landbruksiendommer (prosent)	91,3	89,2
Landbruksiendommer med boligbygning	311	279
Landbruksiendommer med boligbygning og bosetting	227	218
Personer i alt bosatt på landbruksiendommer med boligbygg	695	635
Landbruksiendommer med boligbygning uten bosetting (prosent)	27	21,9
Bosatte på landbruksiendommer av alle bosatte i kommunen (prosent)	20,5	17,7

Omfatter eiendommer som har minst 5 dekar eid jordbruksareal og/eller minst 25 dekar produktivt skogareal. Statistikken bygger på data fra ulike registre, og eiendommer i Landbruksregisteret er utgangspunktet. De siste årene har det pågått en kvalitetssikring og oppdatering av arealer og enheter i Landbruksregisteret. Dette har ført til at endringer fra ett år til neste ikke nødvendigvis viser den reelle endringen i perioden. Overgang fra matrikeladresse til vegadresse har også gitt store endringer fra ett år til det neste i noen kommuner.



## Innvilget tilskudd gjennom Innovasjon Norge i perioden 2011-2016

Fylke	Aust-Agder
Kommune	0937 Evje Og Hornnes

Verdier	
Fylkesvise BU-midler - Tradisjonelt jord- og hagebruk Antall	20
Fylkesvise BU-midler - Tradisjonelt jord- og hagebruk Innvilget	6 172 500
Fylkesvise BU-midler - Utviklingstiltak/nye næringer Antall	13
Fylkesvise BU-midler - Utviklingstiltak/nye næringer Innvilget	2 106 500
Fylkesvise BU-midler - Bioenergi Antall	
Fylkesvise BU-midler - Bioenergi Innvilget	
Lokalmatprogrammet Antall	
Lokalmatprogrammet Innvilget	
Utviklingsprogram for lokalmat og grønt reiseliv Antall	3
Utviklingsprogram for lokalmat og grønt reiseliv Innvilget	602 500
Utviklingsprogram for grønt reiseliv Antall	
Utviklingsprogram for grønt reiseliv Innvilget	
Sentrale bygdeutviklingsmidler Antall	
Sentrale bygdeutviklingsmidler Innvilget	
Satsing inn på tunet Antall	
Satsing inn på tunet Innvilget	
Skog-, klima- og energitiltak Antall	
Skog-, klima- og energitiltak Innvilget	
Trebasert innovasjonsprogram Antall	1
Trebasert innovasjonsprogram Innvilget	100 000
Bioenergiprogrammet Antall	4
Bioenergiprogrammet Innvilget	1 155 000
Diverse tilskudd Antall	
Diverse tilskudd Innvilget	

## hvorav innvilget tilskudd gjennom Innovasjon Norge i 2016

År	2016
Kommune	0937 Evje Og Hornnes

Verdier	
Innvilget Fylkesvise BU-midler - Tradisjonelt jord- og hagebruk	875 000
Antall Fylkesvise BU-midler - Tradisjonelt jord- og hagebruk	2
Innvilget Fylkesvise BU-midler - Utviklingstiltak/nye næringer	125 000
Antall Fylkesvise BU-midler - Utviklingstiltak/nye næringer	2
Innvilget Bioenergiprogrammet	
Antall Bioenergiprogrammet	
Innvilget Trebasert innovasjonsprogram	
Antall Trebasert innovasjonsprogram	
Antall Utviklingsprogram for lokalmat og grønt reiseliv	2
Innvilget Utviklingsprogram for lokalmat og grønt reiseliv	302 500

Beløpskode	(Flere elementer)
Kortnavn (beløpskode)	(Alle)
Fylke	09 AUST-AGDER

Radetiketter	Summer av Beløp SUM
<b>0937 EVJE OG HORNNES</b>	
2000	5 416 302
2001	6 335 521
2002	6 619 386
2003	6 522 731
2004	6 314 213
2005	6 267 487
2006	7 256 749
2007	8 082 415
2008	8 173 484
2009	9 097 960
2010	9 101 107
2011	9 317 320
2012	9 877 749
2013	10 614 696
2014	11 072 979
2015	11 552 974
2016	10 584 605
2017	4 072 089
<b>0937 EVJE OG HORNN</b>	<b>146 279 767</b>

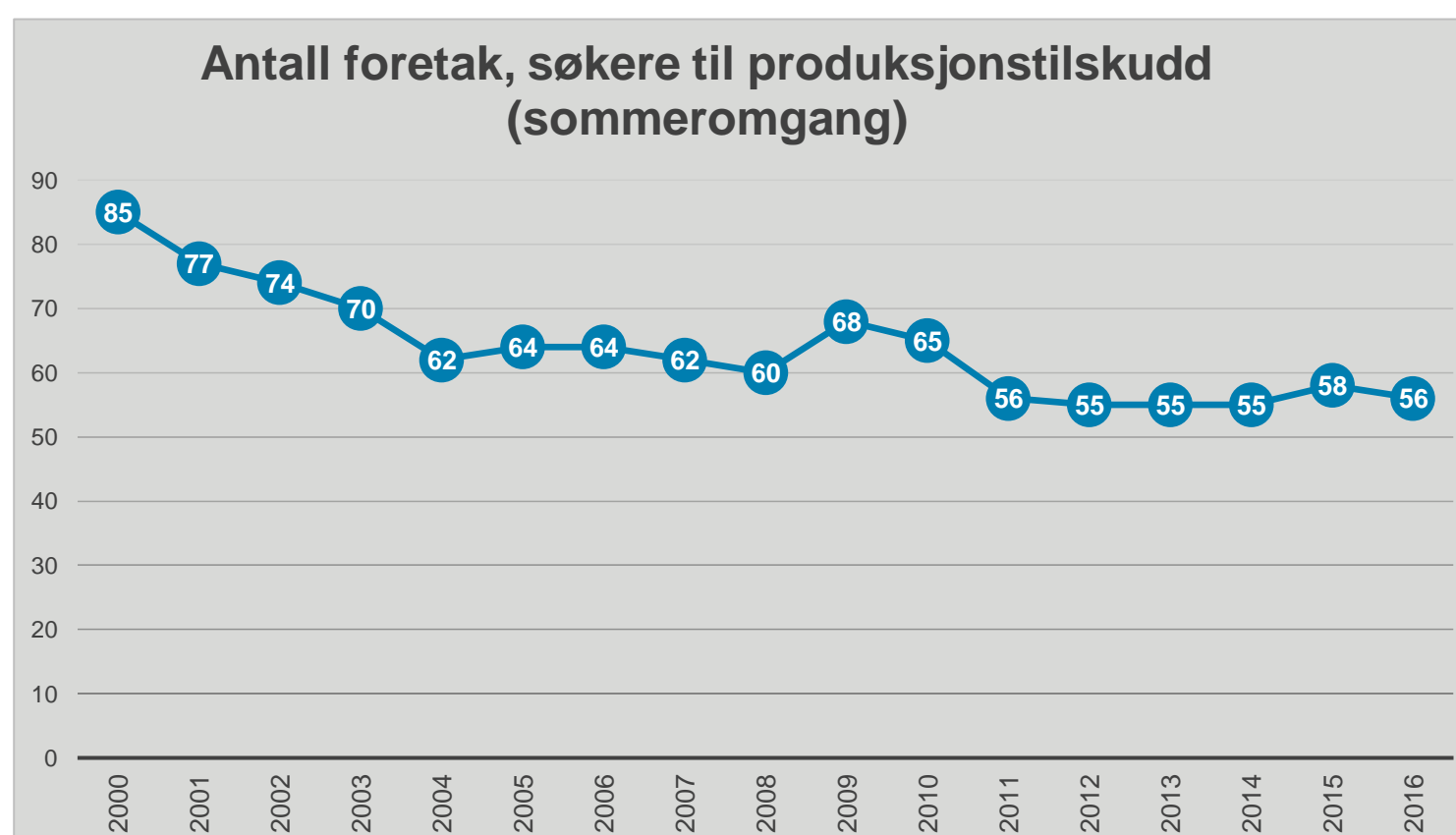
Kilde:Ldir

Fylke	09 AUST-AGDER
Periode	(Alle)
Kommune	0937 EVJE OG HORNNES
Søknadsperiode	2016

Radetiketter	Kortnavn (beløpskode)	Summer av Beløp SUM
001	BEREGNET PROD.TILL. HUSDYR ETTER AVGRENSING	2 993 430
022	TILSKUDD TIL DYR PÅ UTMARKSBEITE	737 396
063	BEVARINGSVERDIGE STORFERASER	4 312
065	DRIFTTILSKUDD I MELKEPRODUKSJONEN	898 870
067	ØKOLOGISK HUSDYRHOLD.	83 190
069	DK-TILSKUDD FOR GRØNTPRODUKSJON	70 474
071	KJØTTFEPRODUKSJON	569 251
072	ØKOLOGISK AREALTILSKUDD	10 780
073	BEREGNET TILSKUDD KULTURLANDSKAP	1 536 511
074	AREALTILSKUDD	1 972 245
075	TILSKUDD TIL DYR PÅ BEITE	585 774
079	TILSKUDD LAMMESLAKT	336 875
100	AVLØSERTILSKUDD. SLUTTUTBETALING	1 141 217
741	MOTTATT DATO	-2 000
746	BUNNFRADRAK	-339 413
757	AVKORTING VED FEILOPPLYSNINGER	-1 472
758	KRAV OM TILBAKEBETALING	-4 155
760	AVKORTING GJØDSELPLAN	-8 680
<b>Totalsum</b>		<b>10 584 605</b>

Kilde: Ldir

Produksjonstilskudd: Beløpene følger utbetalingsår og ikke søknadsår.




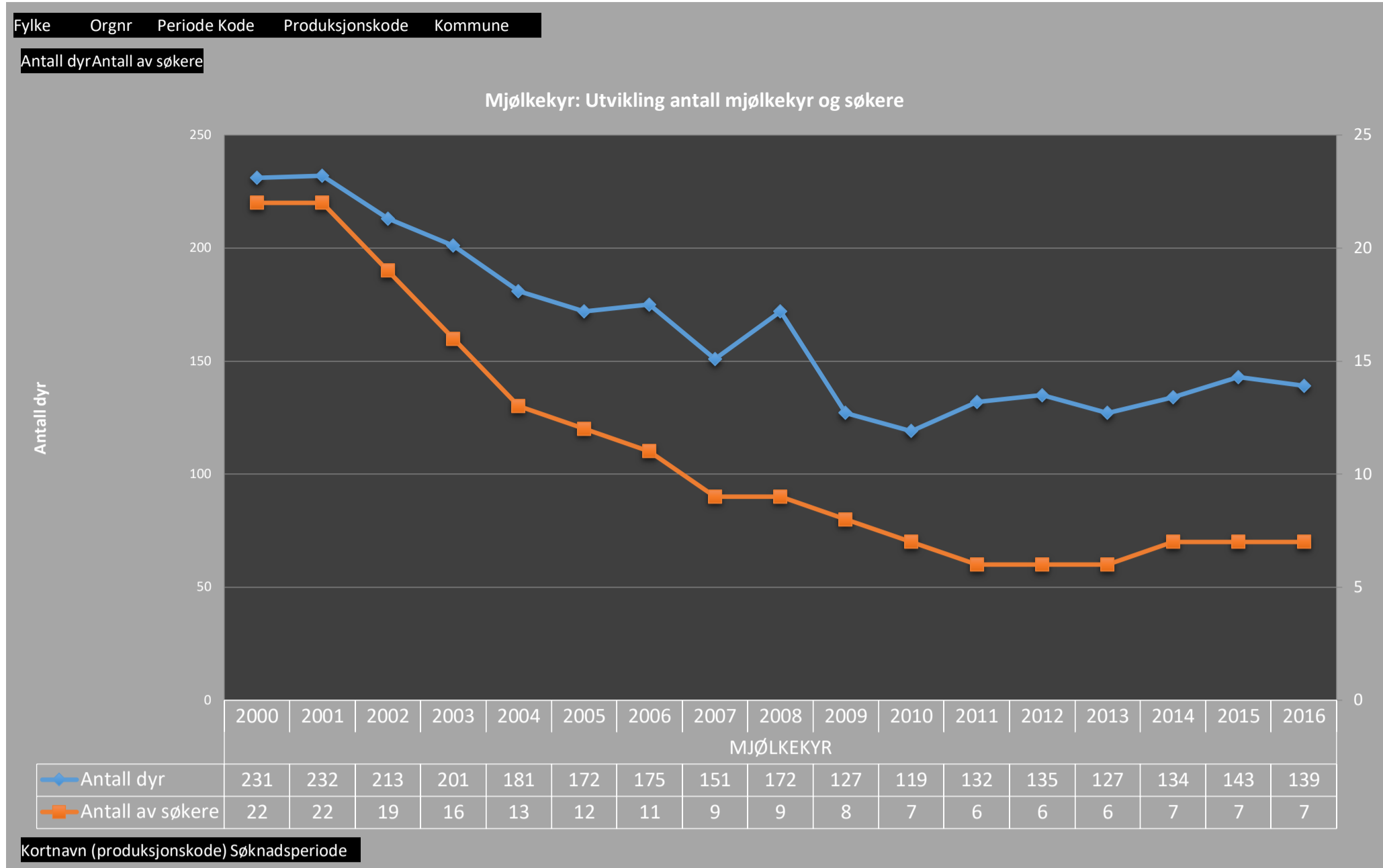
Fylke	09 AUST-AGDER
Orgnr	(Alle)
Periode Kode	10
Produksjonskode	120
Kommune	0937 EVJE OG HORNNES

Radetiketter	Antall dyr	Antall av søkere
<b>MJØLKEKYR</b>		
2000	231	22
2001	232	22
2002	213	19
2003	201	16
2004	181	13
2005	172	12
2006	175	11
2007	151	9
2008	172	9
2009	127	8
2010	119	7
2011	132	6
2012	135	6
2013	127	6
2014	134	7
2015	143	7
2016	139	7

Kommune	0937 EVJE OG HORNNES
Fylke	09 AUST-AGDER
Periode Kode	10
Produksjonskode	120
Kortnavn (produksjonskode)	(Alle)

Radetiketter	Gjennomsnittsbesetning
2000	10,5
2001	10,5
2002	11,2
2003	12,6
2004	13,9
2005	14,3
2006	15,9
2007	16,8
2008	19,1
2009	15,9
2010	17,0
2011	22,0
2012	22,5
2013	21,2
2014	19,1
2015	20,4
2016	19,9

## Mjølkekyr (Kilde Ldir)



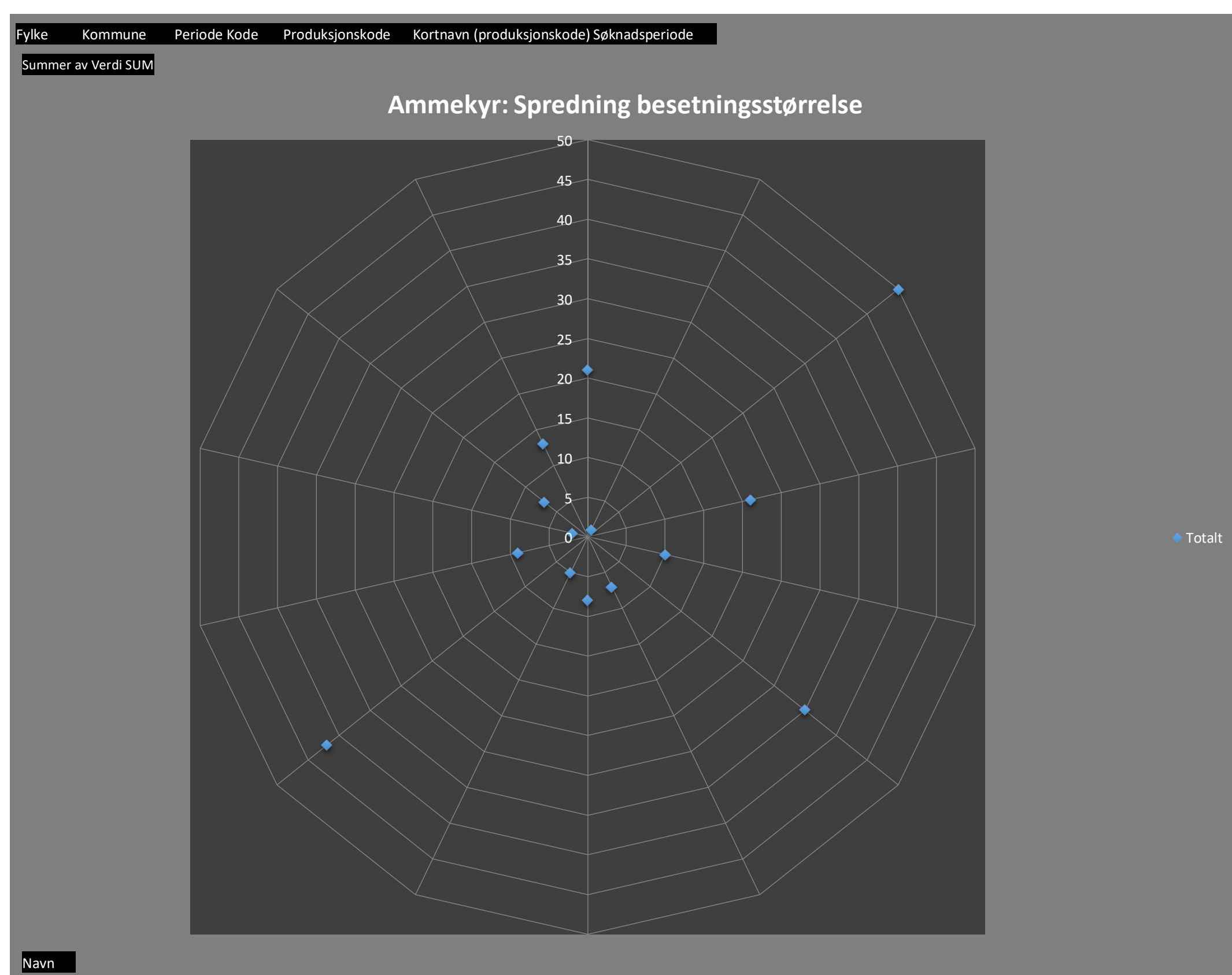
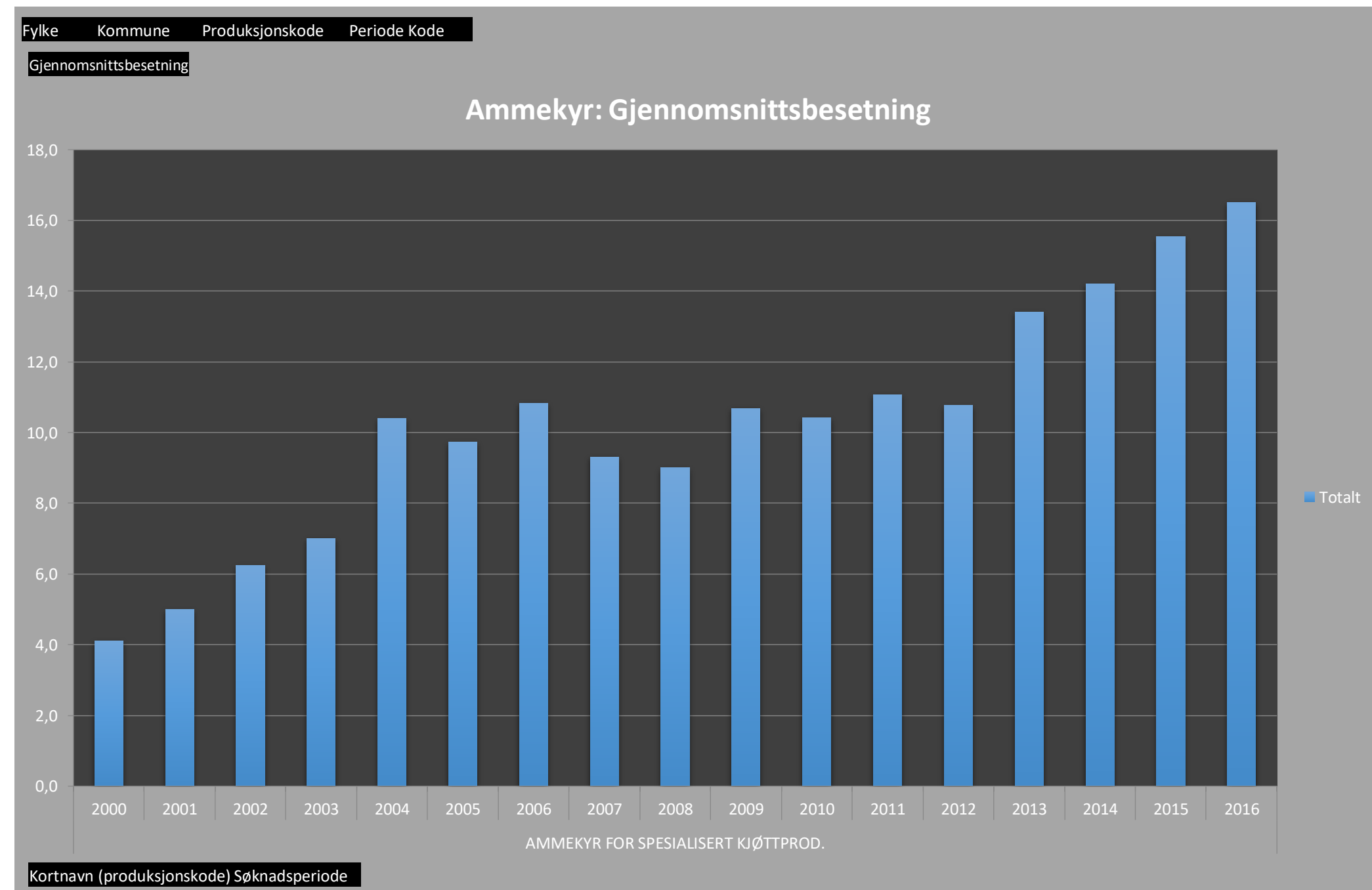
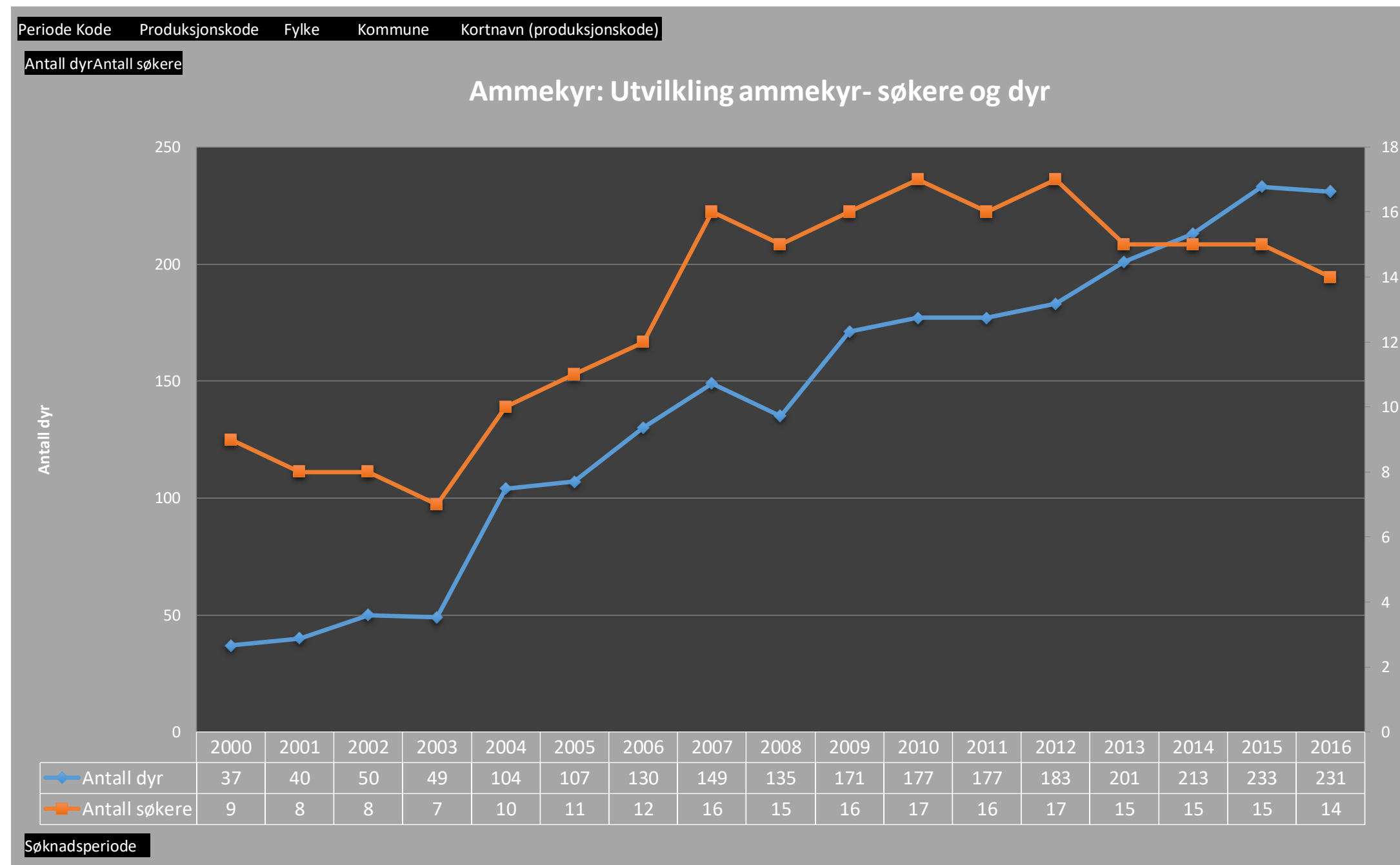
Periode Kode	10
Produksjonskode	121
Fylke	09 AUST-AGDER
Kommune	0937 EVJE OG HORNNES
Kortnavn (produksjonskode)	(Alle)

Radetiketter	Antall dyr	Antall søkere
2000	37	9
2001	40	8
2002	50	8
2003	49	7
2004	104	10
2005	107	11
2006	130	12
2007	149	16
2008	135	15
2009	171	16
2010	177	17
2011	177	16
2012	183	17
2013	201	15
2014	213	15
2015	233	15
2016	231	14

Fylke	09 AUST-AGDER
Kommune	0937 EVJE OG HORNNES
Produksjonskode	121
Periode Kode	10

Radetiketter	Gjennomsnittsbetsetning
AMMEKYR FOR SPESIALISERT KJØTTPROD.	10,8
2000	4,1
2001	5,0
2002	6,3
2003	7,0
2004	10,4
2005	9,7
2006	10,8
2007	9,3
2008	9,0
2009	10,7
2010	10,4
2011	11,1
2012	10,8
2013	13,4
2014	14,2
2015	15,5
2016	16,5

## Amme kyr (Kilde Ldir)



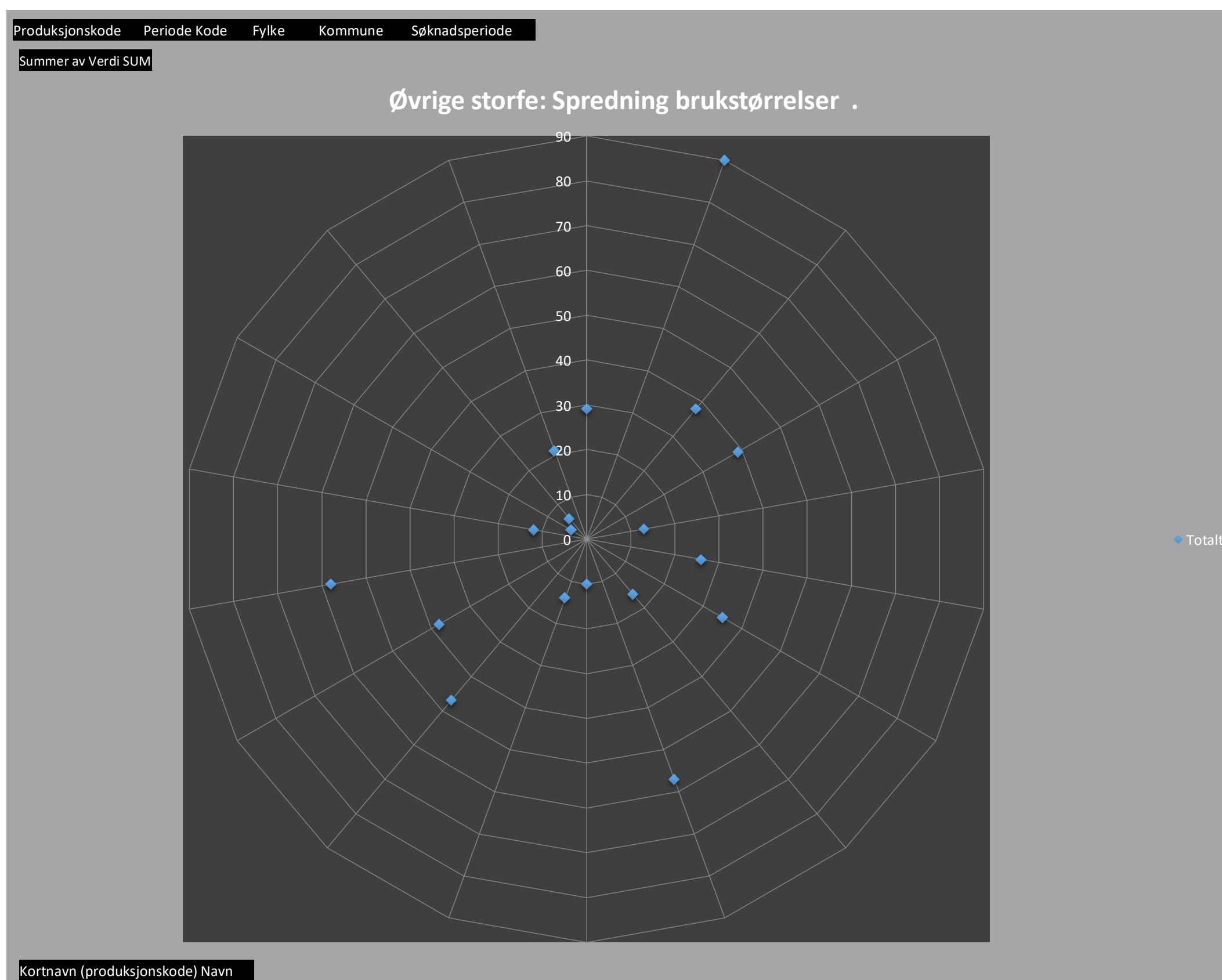
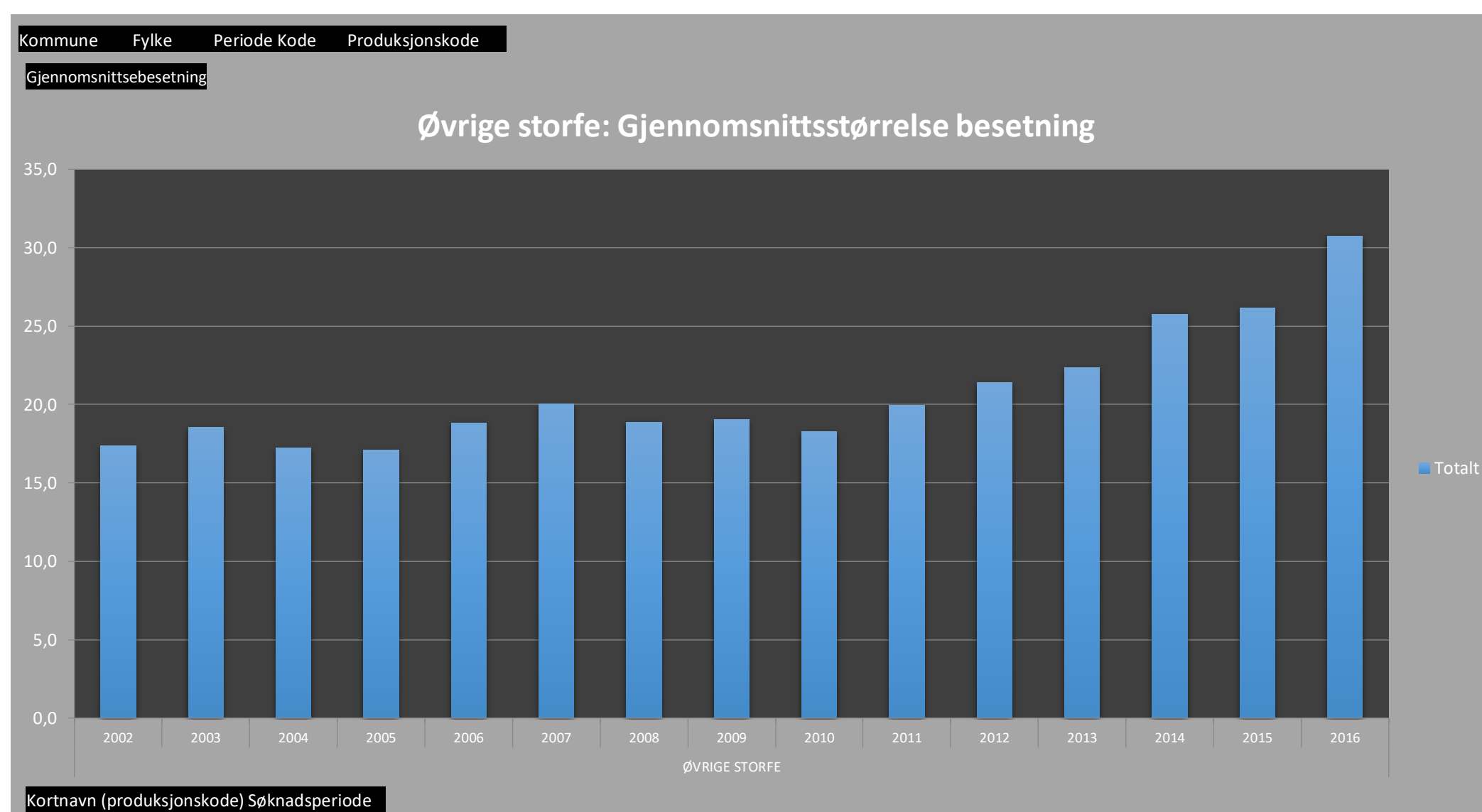
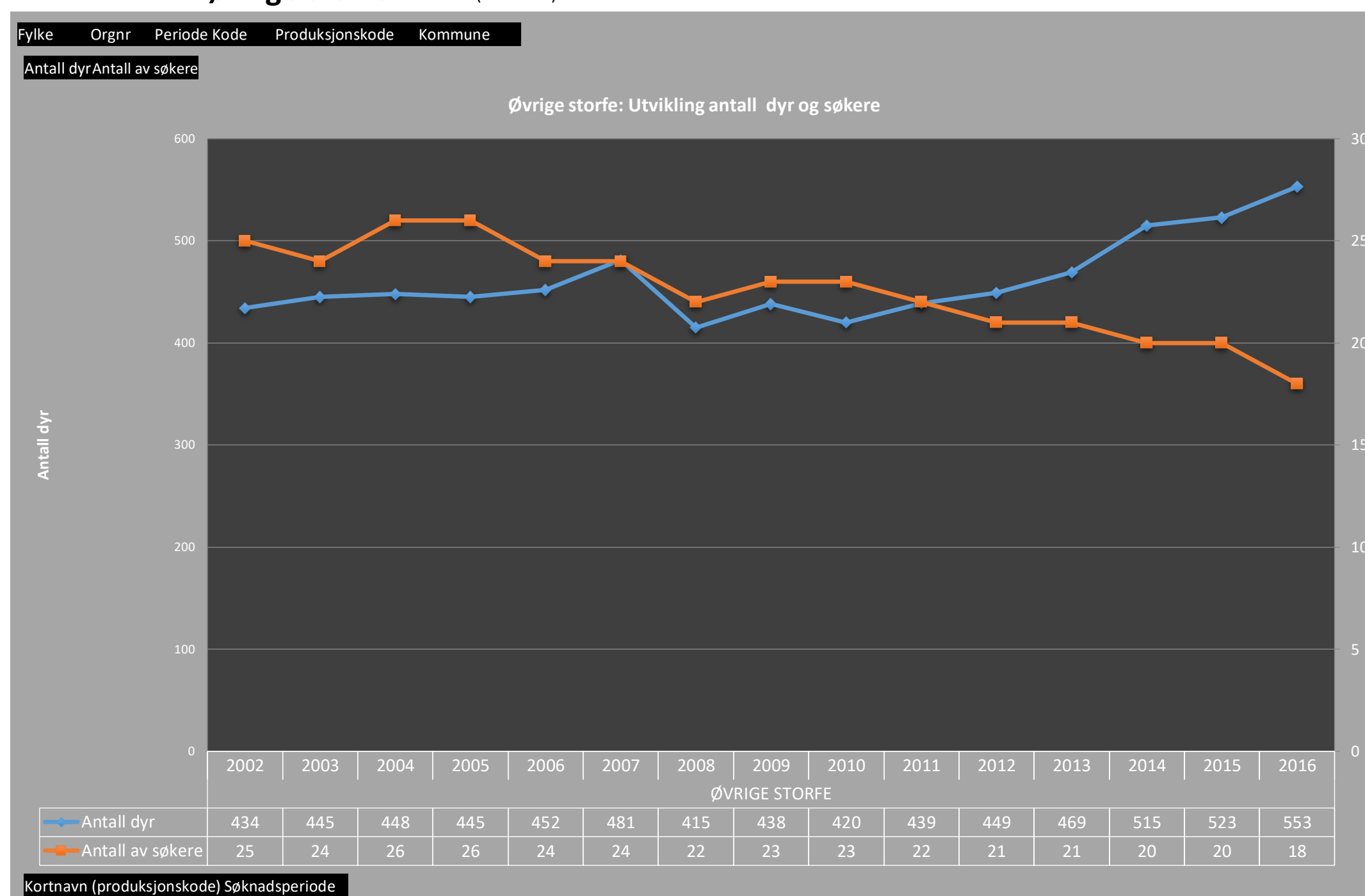
Fylke	09 AUST-AGDER
Orgnr	(Alle)
Periode Kode	10
Produksjonskode	119
Kommune	0937 EVJE OG HORNNES

Radetiketter	Antall dyr	Antall av søkere
<b>ØVRIGE STORFE</b>		
2002	434	25
2003	445	24
2004	448	26
2005	445	26
2006	452	24
2007	481	24
2008	415	22
2009	438	23
2010	420	23
2011	439	22
2012	449	21
2013	469	21
2014	515	20
2015	523	20
2016	553	18

Kommune	0937 EVJE OG HORNNES
Fylke	09 AUST-AGDER
Periode Kode	10
Produksjonskode	119

Radetiketter	Gjennomsnittbesetning
<b>ØVRIGE STORFE</b>	
2002	17,4
2003	18,5
2004	17,2
2005	17,1
2006	18,8
2007	20,0
2008	18,9
2009	19,0
2010	18,3
2011	20,0
2012	21,4
2013	22,3
2014	25,8
2015	26,2
2016	30,7

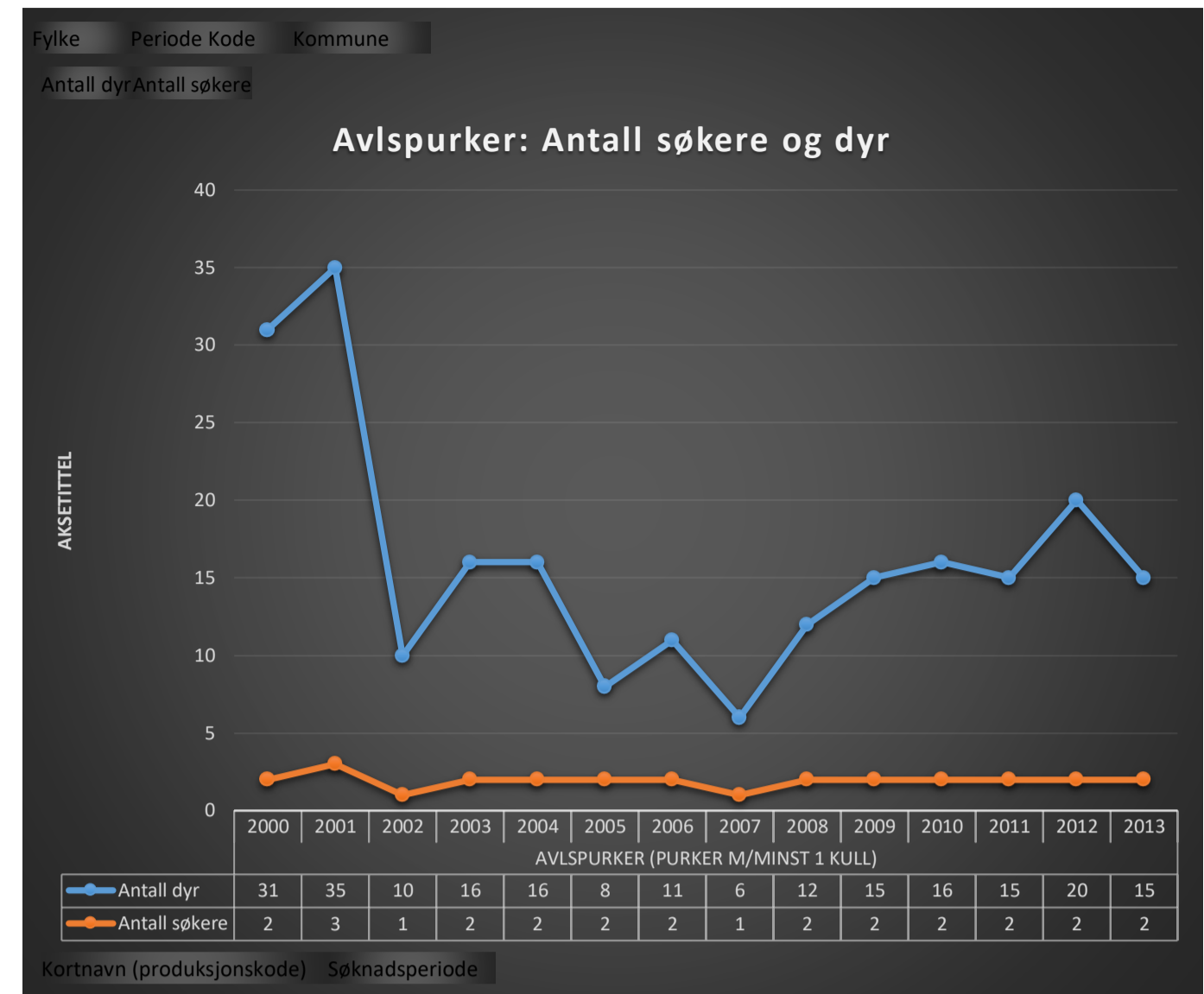
## Øvrige storfe (Kilde Ldir)



Avlspurker og slaktegris (Kilde Ldir)

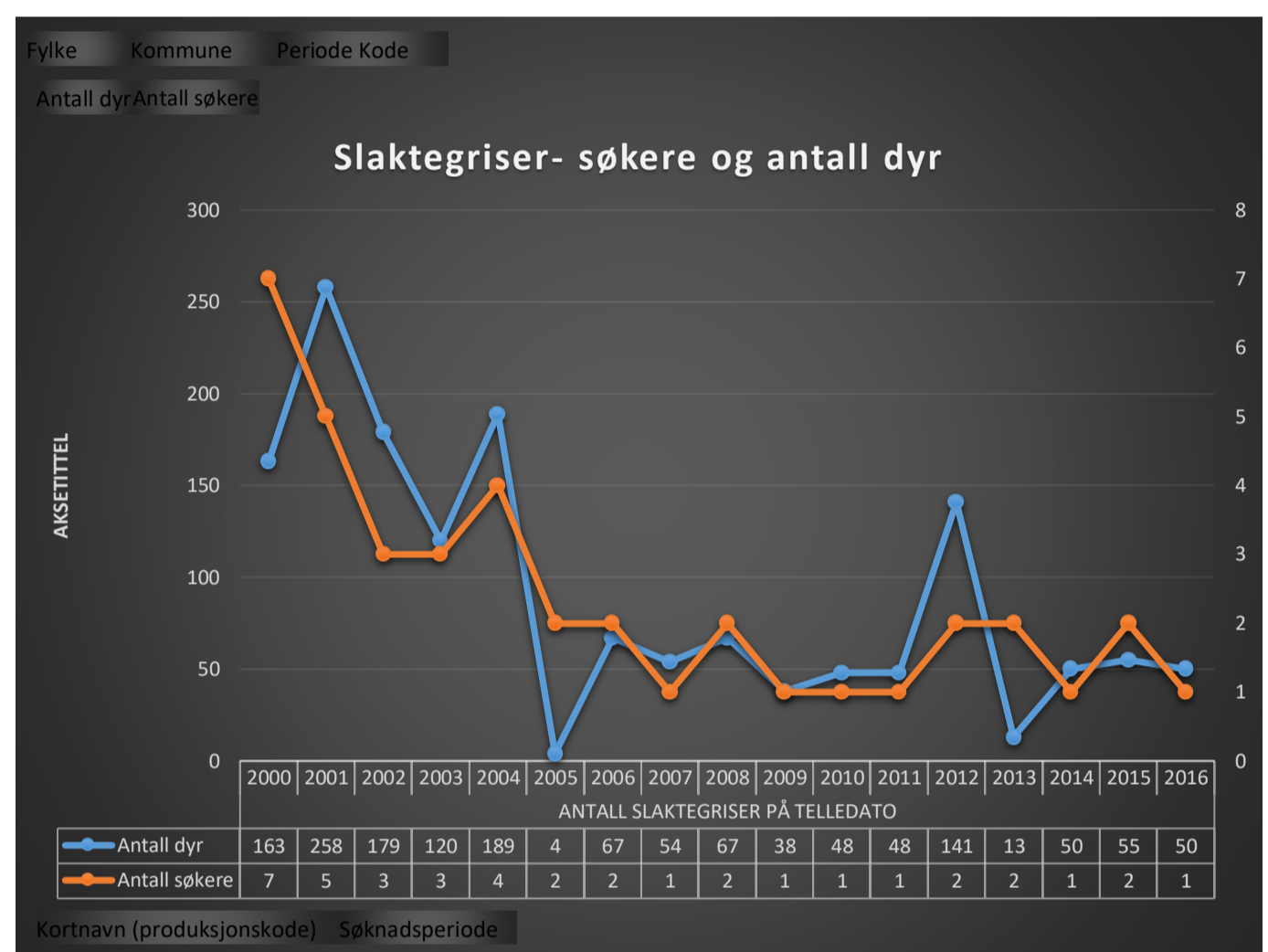
Fylke	09 AUST-AGDER
Periode Kode	10
Kommune	0937 EVJE OG HORNNES

Radetiketter	Antall dyr	Antall søkere
<b>AVLSPURKER (PURKER M/MINST 1 KULL)</b>		
2000	31	2
2001	35	3
2002	10	1
2003	16	2
2004	16	2
2005	8	2
2006	11	2
2007	6	1
2008	12	2
2009	15	2
2010	16	2
2011	15	2
2012	20	2
2013	15	2



Fylke	09 AUST-AGDER
Kommune	0937 EVJE OG HORNNES
Periode Kode	10

Radetiketter	Antall dyr	Antall søkere
<b>ANTALL SLAKTEGRISER PÅ TELLEDATO</b>		
2000	163	7
2001	258	5
2002	179	3
2003	120	3
2004	189	4
2005	4	2
2006	67	2
2007	54	1
2008	67	2
2009	38	1
2010	48	1
2011	48	1
2012	141	2
2013	13	2
2014	50	1
2015	55	2
2016	50	1





Fylke	09 AUST-AGDER
Orgnr	(Alle)
Periode Kode	10
Kommune	0937 EVJE OG HORNNES
Kortnavn (produksjonskode)	(Flere elementer)
Produksjonskode	(Flere elementer)

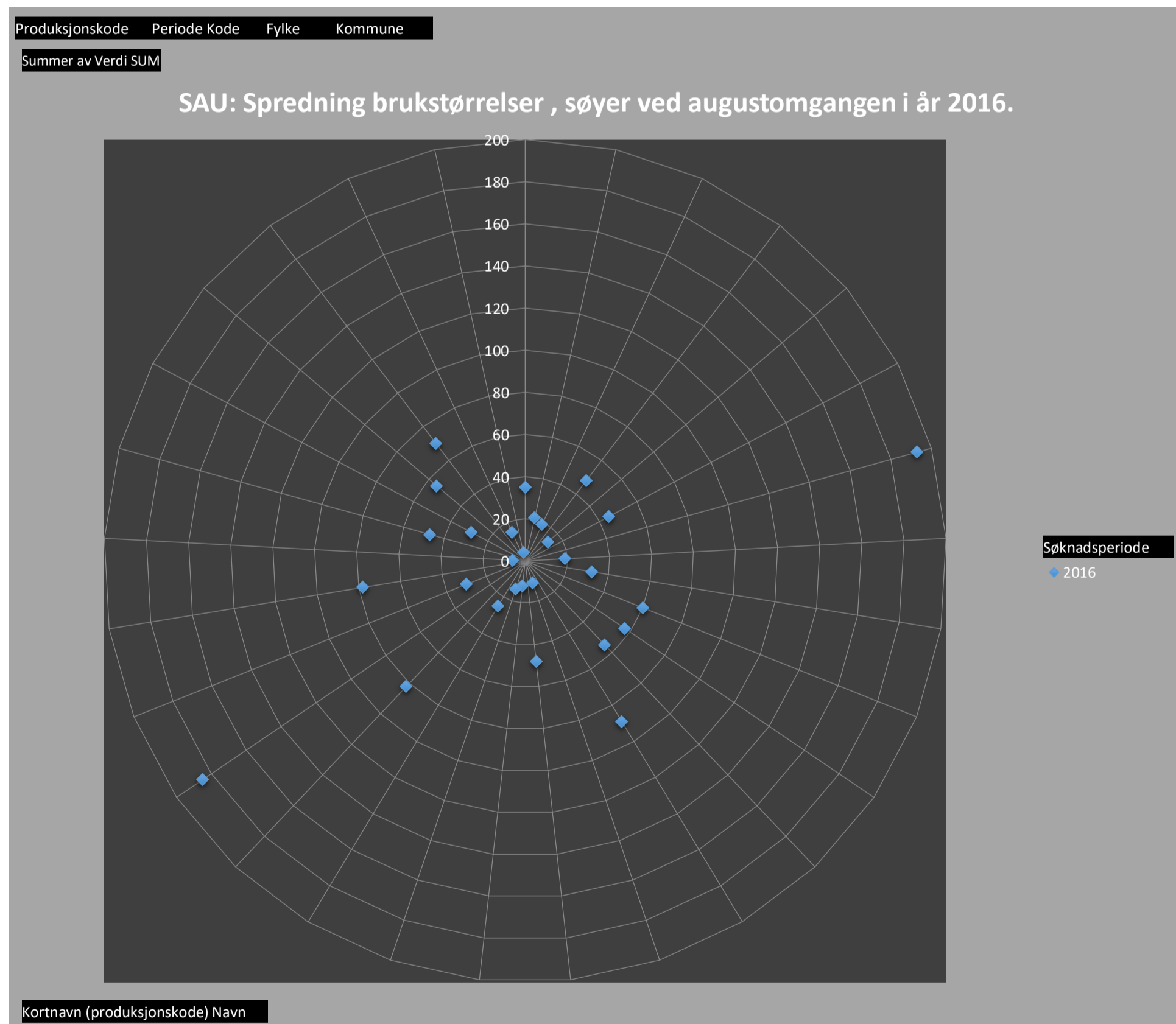
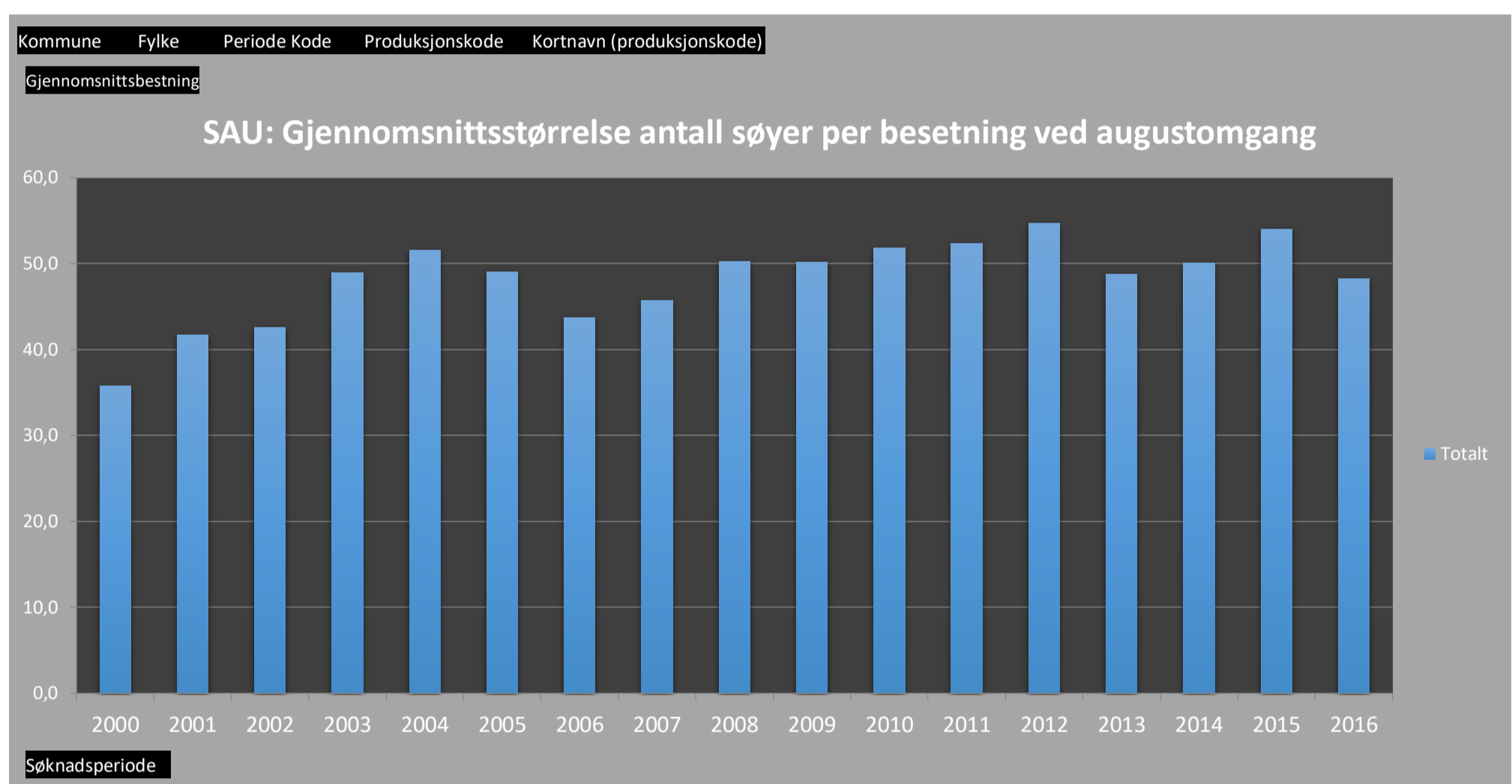
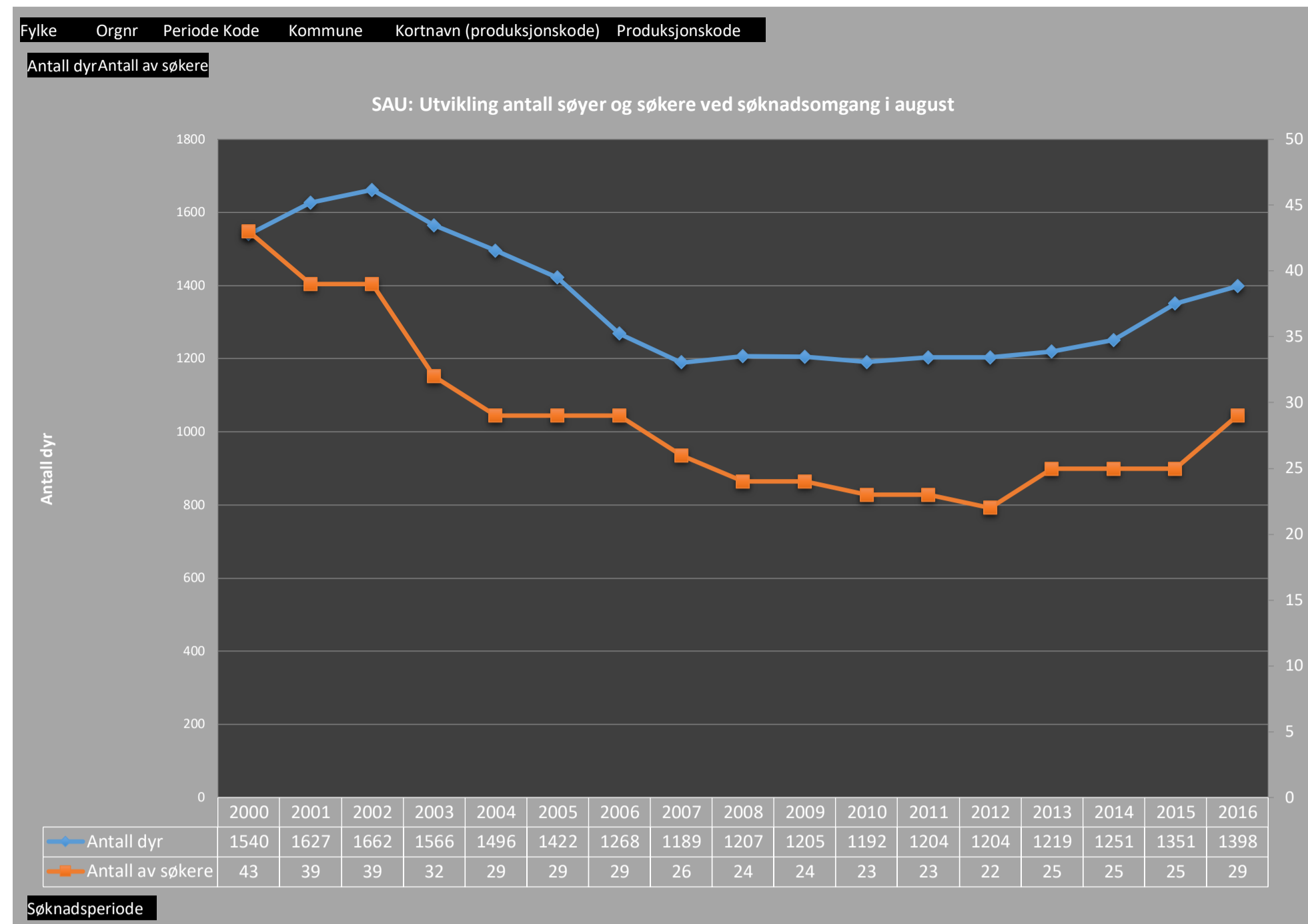
Radetiketter	Antall dyr	Antall av søkere
2000	1540	43
2001	1627	39
2002	1662	39
2003	1566	32
2004	1496	29
2005	1422	29
2006	1268	29
2007	1189	26
2008	1207	24
2009	1205	24
2010	1192	23
2011	1204	23
2012	1204	22
2013	1219	25
2014	1251	25
2015	1351	25
2016	1398	29

Kommune	0937 EVJE OG HORNNES
Fylke	09 AUST-AGDER
Periode Kode	10
Produksjonskode	(Flere elementer)
Kortnavn (produksjonskode)	(Alle)

Radetiketter	Gjennomsnittsbetning
2000	35,8
2001	41,7
2002	42,6
2003	48,9
2004	51,6
2005	49,0
2006	43,7
2007	45,7
2008	50,3
2009	50,2
2010	51,8
2011	52,3
2012	54,7
2013	48,8
2014	50,0
2015	54,0
2016	48,2

## Sau

(Kilde Ldir)



# Frukt, bær og grønnsaker/rotvekster

(Kilde Ldir)

Fylke	09 AUST-AGDER
Kommune	0937 EVJE OG HORNNES
Produksjonsgruppe	(Flere elementer)
Periode Kode	10
Produksjonskode	(Flere elementer)

Dekar og kvm

Summer av Verdi SUM	Kolonneetiketter																
Radetiketter	2000	2001	2002	2003	2004	2005	2006	2007	2008	2009	2010	2011	2012	2013	2014	2015	2016
ANDRE BÆR	3	3	3	3	4	6	6	6	5	8	7						
ANDRE BÆRARTER												11	7	11	11	14	14
ANDRE FRUKTARTER												1					
ANDRE VEKSTHUS OG DRIVBENKER			200					3200		3000		3000		3000	3000	3000	3000
EPLER	9	7															
GRØNNSAKER PÅ FRILAND			2	1													
JORDBÆR	59	61	14	40	40	41	49	45	35	28	11	17	23	22	30	2	25
MORELLER OG KIRSEBÆR	35	36	4	41	55	61	61	65	64	39	34	25	21	19	17	19	14
PLOMMER	19	11		5	4	3	9	13	13	15	16	22	28	28	30	31	1
POTETER	37	26	36	32	2	2	2	2	2	1			37				
VEKSTHUS OG DRIVB. OPPVARMA	3500	3500	7000	3500	3500	7000	3500	3500		3200	3500	3500		3500	3500	3500	3500
<b>Totalsum</b>	<b>3662</b>	<b>3644</b>	<b>7259</b>	<b>3622</b>	<b>3605</b>	<b>7113</b>	<b>3627</b>	<b>6831</b>	<b>119</b>	<b>6291</b>	<b>3568</b>	<b>6576</b>	<b>116</b>	<b>6580</b>	<b>6588</b>	<b>6566</b>	<b>6554</b>

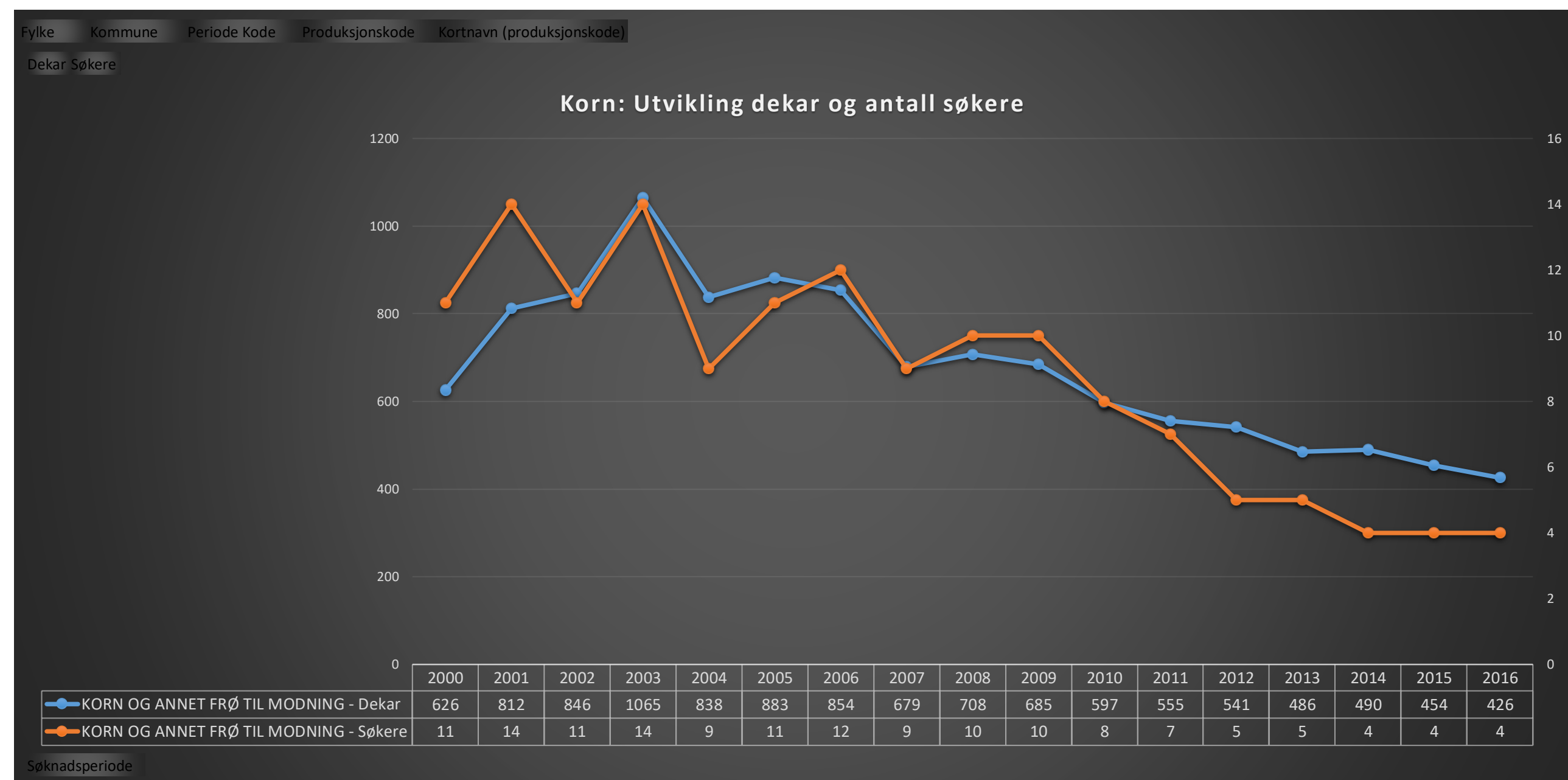
Fylke 09 AUST-AGDER  
 Kommune 0937 EVJE OG HORNNES  
 Periode Kode 10  
 Produksjonskode (Flere elementer)

## Korn (Kilde Ldir)

Summer av Verdi SUM	Kolonnetiketter																
Radetiketter	2000	2001	2002	2003	2004	2005	2006	2007	2008	2009	2010	2011	2012	2013	2014	2015	2016
<b>KORN OG ANNET FRØ TIL MODNING</b>	<b>626</b>	<b>812</b>	<b>846</b>	<b>1065</b>	<b>838</b>	<b>883</b>	<b>854</b>	<b>679</b>	<b>708</b>	<b>685</b>	<b>597</b>	<b>555</b>	<b>541</b>	<b>486</b>	<b>490</b>	<b>454</b>	<b>426</b>
BYGG	362	437	485	449	344	419	473	342	345	261	170	135					
ENGFRØ OG ANNET SÅFRØ/PRODUKSJON											47	47	50	50	50	50	50
ENGFRØ OG ANNET FRØ TIL MO	40	50	50	30	30	80	50	50	50	50							
HAVRE	109	280	225	271	354	384	331	287	313	374	380	373	491	436	440	404	376
HVETE	100	15															
KORN TIL KROSSING	15	30	23	22													
RUG OG RUGHVETE			63	193													
VÅRHVETE				100	110												

Fylke 09 AUST-AGDER  
 Kommune 0937 EVJE OG HORNNES  
 Periode Kode 10  
 Produksjonskode (Flere elementer)  
 Kortnavn (produksjonskode) (Alle)

Kolonnetiketter		Søkere	
Radetiketter	KORN OG ANNET FRØ TIL MODNING	Dekar	Søkere
2000	626	11	
2001	812	14	
2002	846	11	
2003	1065	14	
2004	838	9	
2005	883	11	
2006	854	12	
2007	679	9	
2008	708	10	
2009	685	10	
2010	597	8	
2011	555	7	
2012	541	5	
2013	486	5	
2014	490	4	
2015	454	4	
2016	426	4	



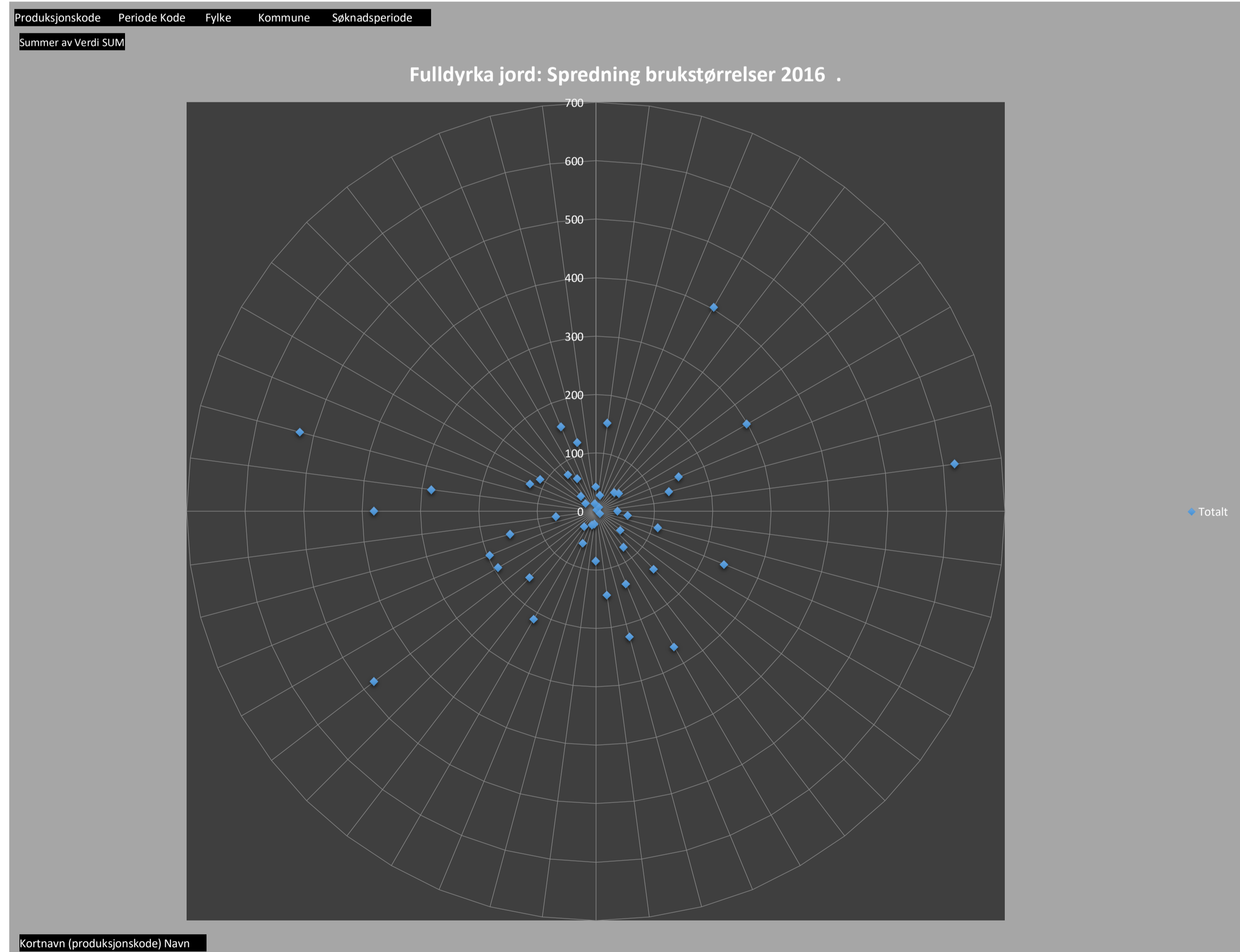
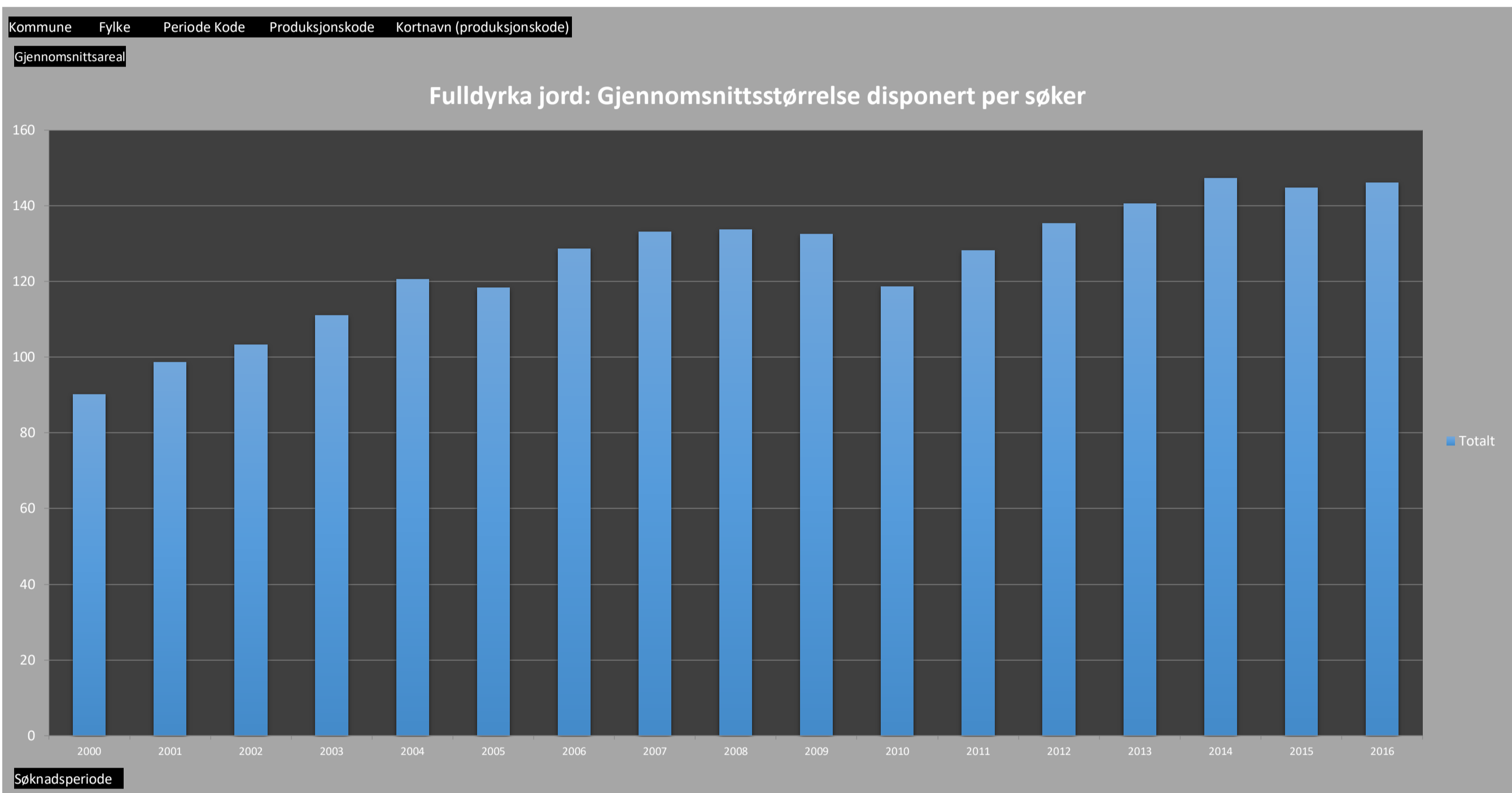
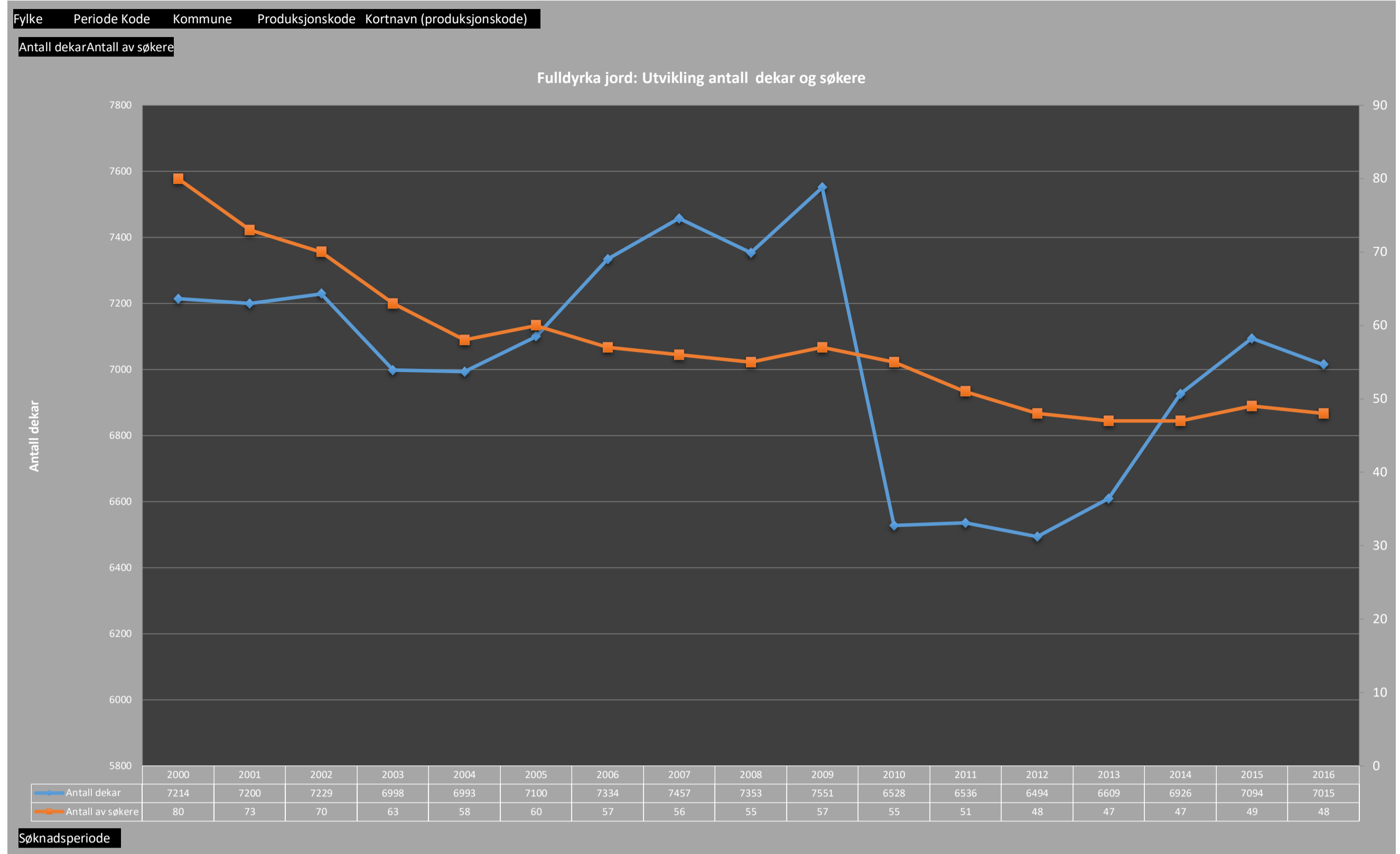
Fylke 09 AUST-AGDER  
 Periode Kode 10  
 Kommune 0937 EVJE OG HORNNES  
 Produksjonskode (Alle)  
 Kortnavn (produksjonskode) (Flere elementer)

Radetiketter	Antall dekar	Antall av søkere
2000	7214	80
2001	7200	73
2002	7229	70
2003	6998	63
2004	6993	58
2005	7100	60
2006	7334	57
2007	7457	56
2008	7353	55
2009	7551	57
2010	6528	55
2011	6536	51
2012	6494	48
2013	6609	47
2014	6926	47
2015	7094	49
2016	7015	48

Kommune 0937 EVJE OG HORNNES  
 Fylke 09 AUST-AGDER  
 Periode Kode 10  
 Produksjonskode 210  
 Kortnavn (produksjonskode) (Alle)

Radetiketter	Gjennomsnittsareal
2000	90
2001	99
2002	103
2003	111
2004	121
2005	118
2006	129
2007	133
2008	134
2009	132
2010	119
2011	128
2012	135
2013	141
2014	147
2015	145
2016	146

### Fulldyrka jord (Kilde Ldir)



Fylke 09 AUST-AGDER  
 Periode Kode 10  
 Kommune 0937 EVJE OG HORNNES  
 Produksjonskode (Alle)  
 Kortnavn (produksjonskode) (Flere elementer)

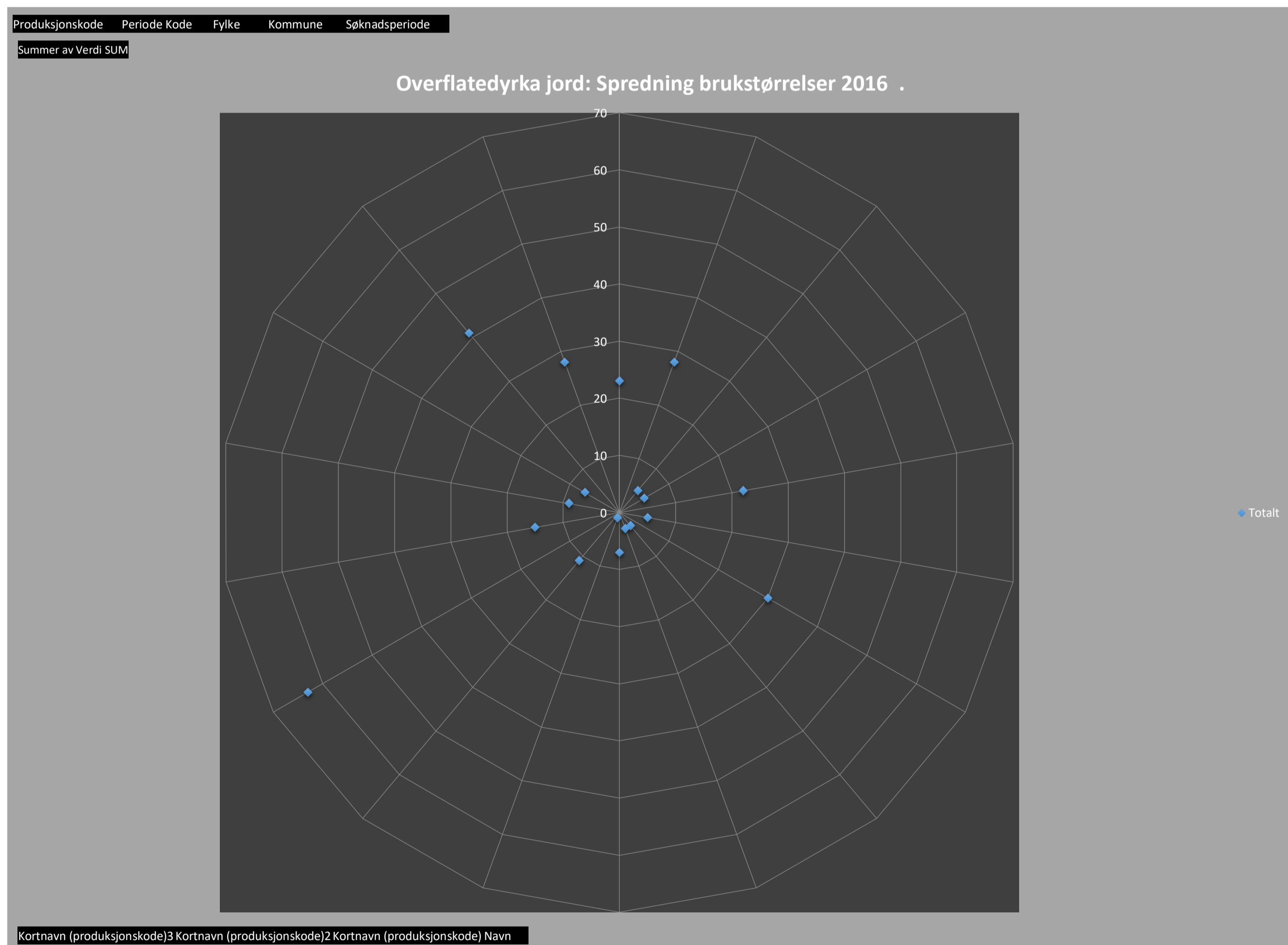
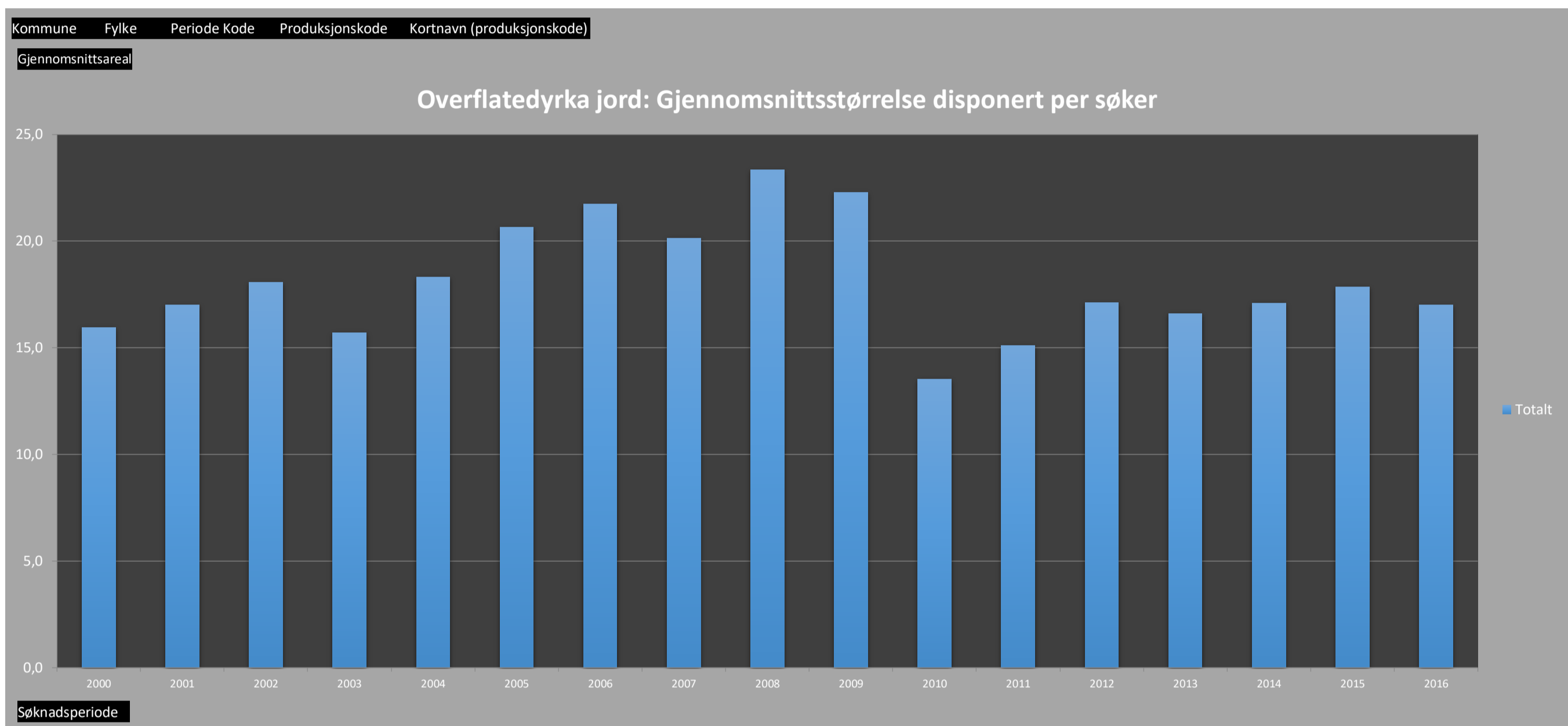
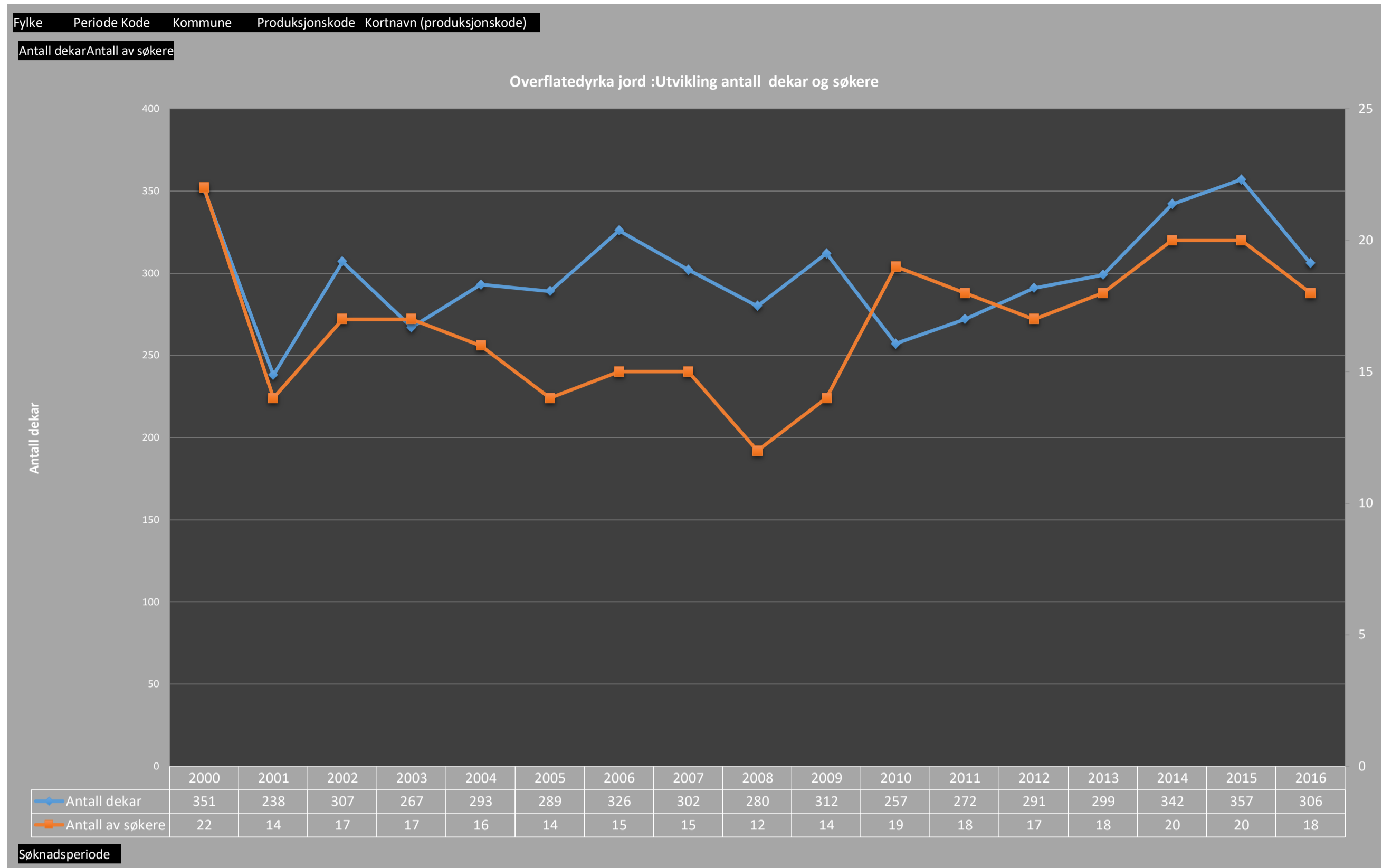
Radetiketter	Antall dekar	Antall av søkere
2000	351	22
2001	238	14
2002	307	17
2003	267	17
2004	293	16
2005	289	14
2006	326	15
2007	302	15
2008	280	12
2009	312	14
2010	257	19
2011	272	18
2012	291	17
2013	299	18
2014	342	20
2015	357	20
2016	306	18

Kommune 0937 EVJE OG HORNNES  
 Fylke 09 AUST-AGDER  
 Periode Kode 10  
 Produksjonskode 211  
 Kortnavn (produksjonskode) (Alle)

Radetiketter	Gjennomsnittsareal
2000	16,0
2001	17,0
2002	18,1
2003	15,7
2004	18,3
2005	20,6
2006	21,7
2007	20,1
2008	23,3
2009	22,3
2010	13,5
2011	15,1
2012	17,1
2013	16,6
2014	17,1
2015	17,9
2016	17,0

### Overflatedyrka jord

(Kilde Ldir)



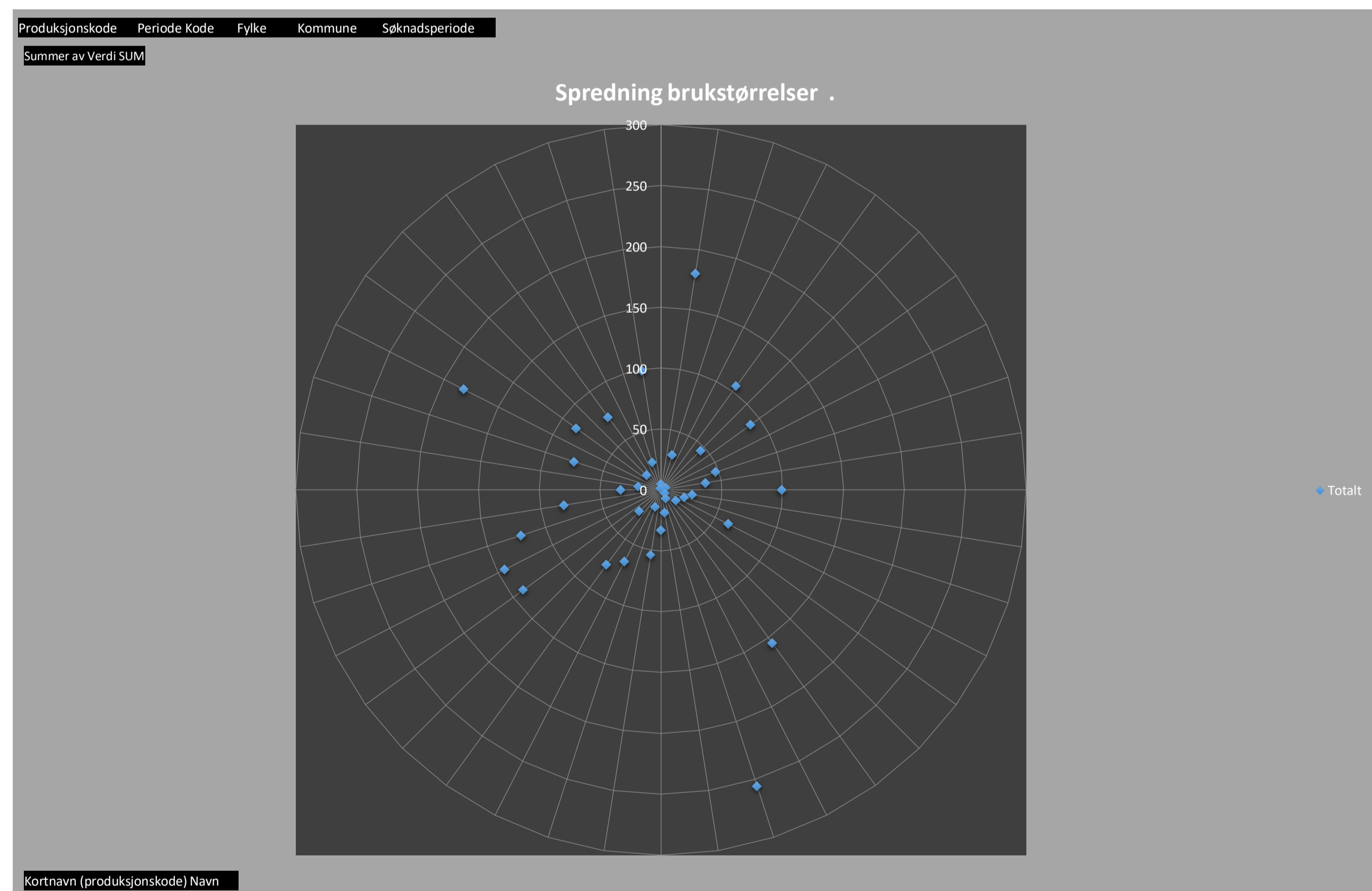
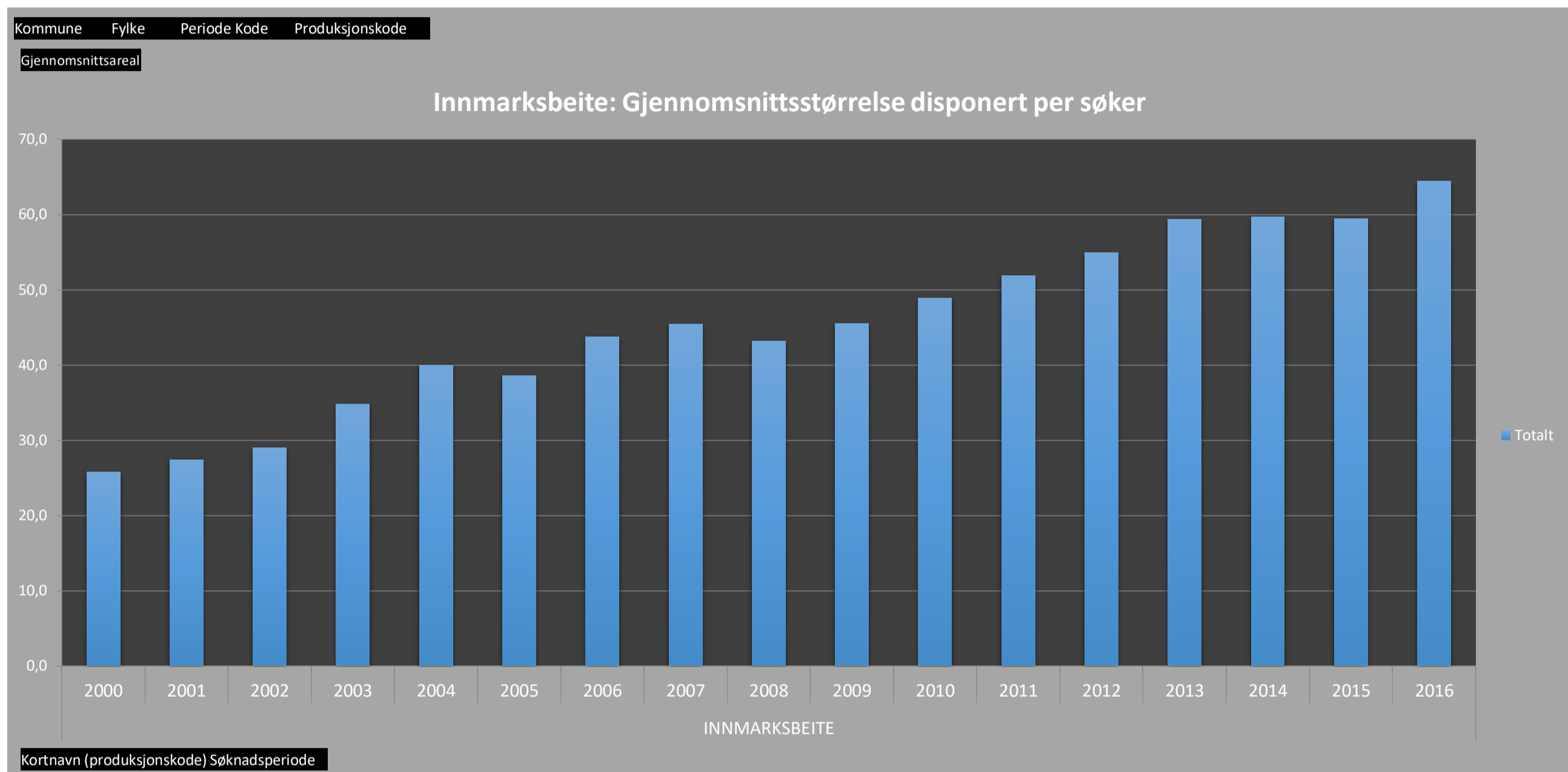
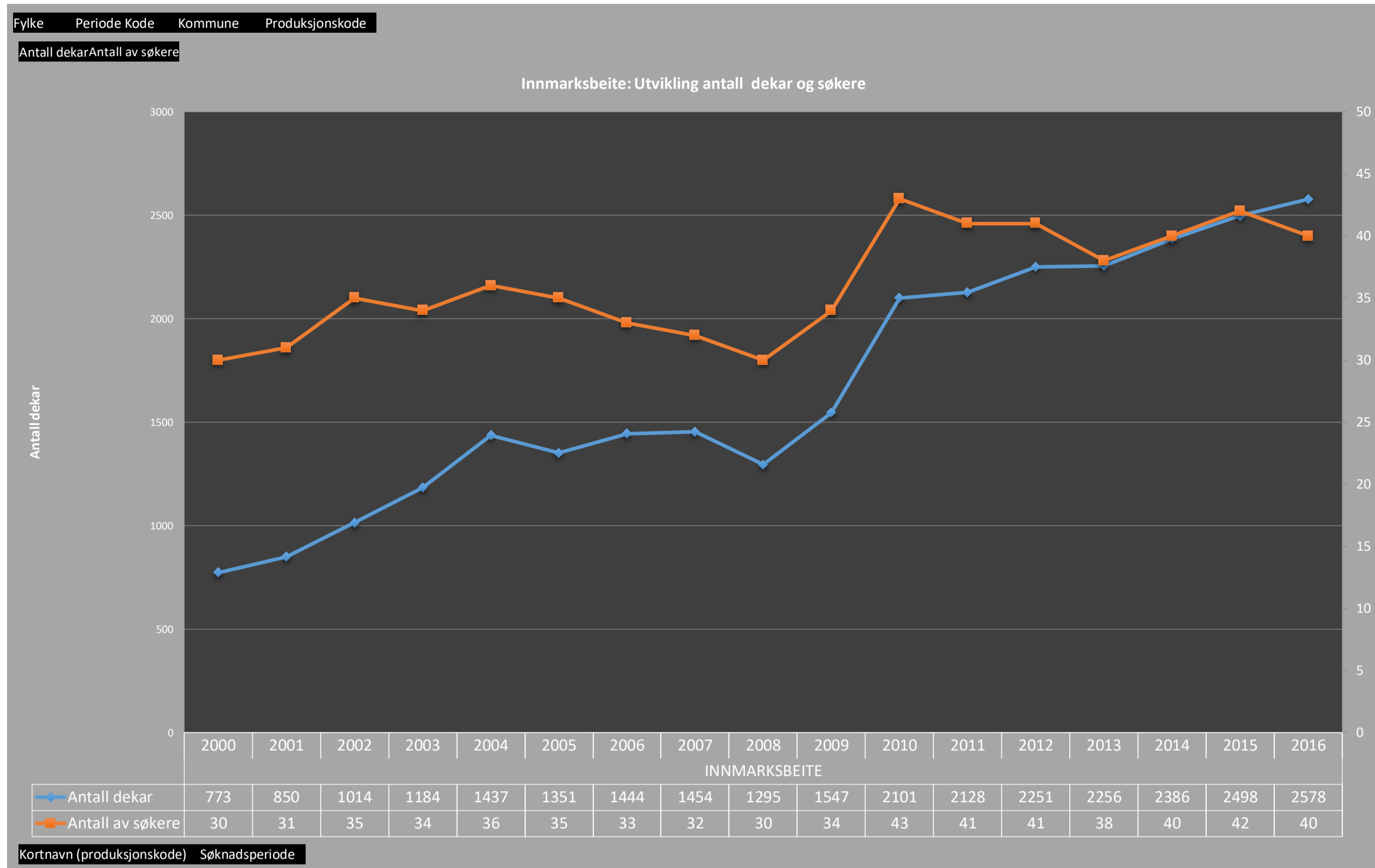
Fylke 09 AUST-AGDER  
 Periode Kode 10  
 Kommune 0937 EVJE OG HORNNES  
 Produksjonskode (Alle)

Radetiketter	Antall dekar	Antall av søkere
<b>INNMARKSBEITE</b>	<b>28547</b>	<b>615</b>
2000	773	30
2001	850	31
2002	1014	35
2003	1184	34
2004	1437	36
2005	1351	35
2006	1444	33
2007	1454	32
2008	1295	30
2009	1547	34
2010	2101	43
2011	2128	41
2012	2251	41
2013	2256	38
2014	2386	40
2015	2498	42
2016	2578	40

Kommune 0937 EVJE OG HORNNES  
 Fylke 09 AUST-AGDER  
 Periode Kode 10  
 Produksjonskode 212

Radetiketter	Gjennomsnittsareal
<b>INNMARKSBEITE</b>	
2000	25,8
2001	27,4
2002	29,0
2003	34,8
2004	39,9
2005	38,6
2006	43,8
2007	45,4
2008	43,2
2009	45,5
2010	48,9
2011	51,9
2012	54,9
2013	59,4
2014	59,7
2015	59,5
2016	64,5

### Innmarksbeite (Kilde Ldir)

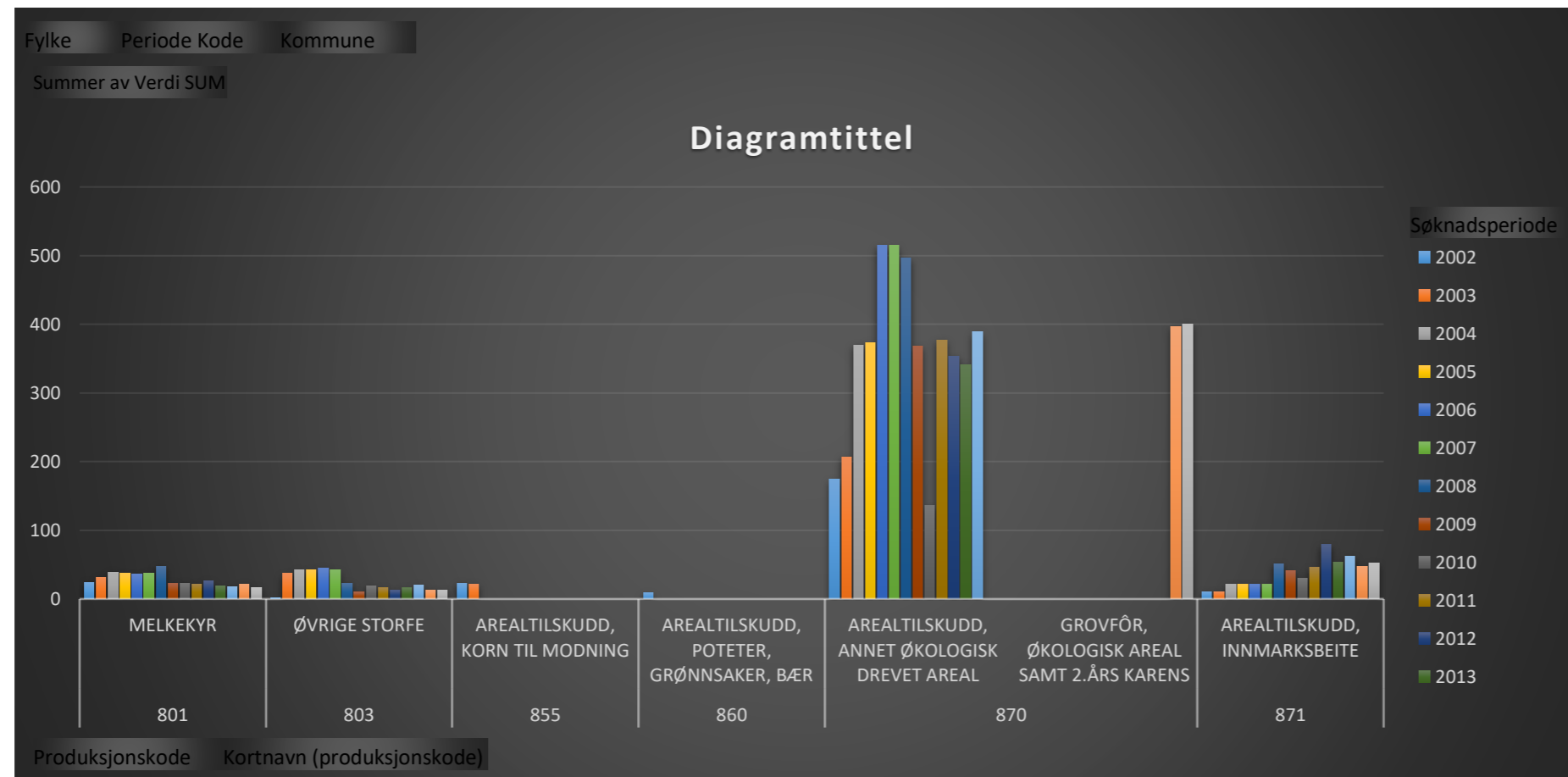


## Oversikt over økologisk produksjon antall dyr og dekar areal

(Kilde Ldir)

Fylke	09 AUST-AGDER
Periode Kode	10
Kommune	0937 EVJE OG HORNNES

Summer av Verdi SUM		Kolonneetiketter														
Radetiketter	Kortnavn (produksjonskode)	2002	2003	2004	2005	2006	2007	2008	2009	2010	2011	2012	2013	2014	2015	2016
801	MELKEKYR	24	32	39	37	36	38	48	23	23	22	26	19	18	22	17
803	ØVRIGE STORFE	2	37	42	42	45	42	23	10	19	16	13	16	20	13	13
855	AREALTILSKUDD, KORN TIL MODNING	23	22													
860	AREALTILSKUDD, POTETER, GRØNNSAKER, BÆR	9														
870	AREALTILSKUDD, ANNET ØKOLOGISK DREVET AREAL GROVFØR, ØKOLOGISK AREAL SAMT 2.ÅRS KARENS	174	207	370	373	515	515	497	368	136	377	354	341	389		
															397	400
871	AREALTILSKUDD, INNMARKSBEITE	11	11	21	21	21	21	51	41	30	46	79	54	62	47	52



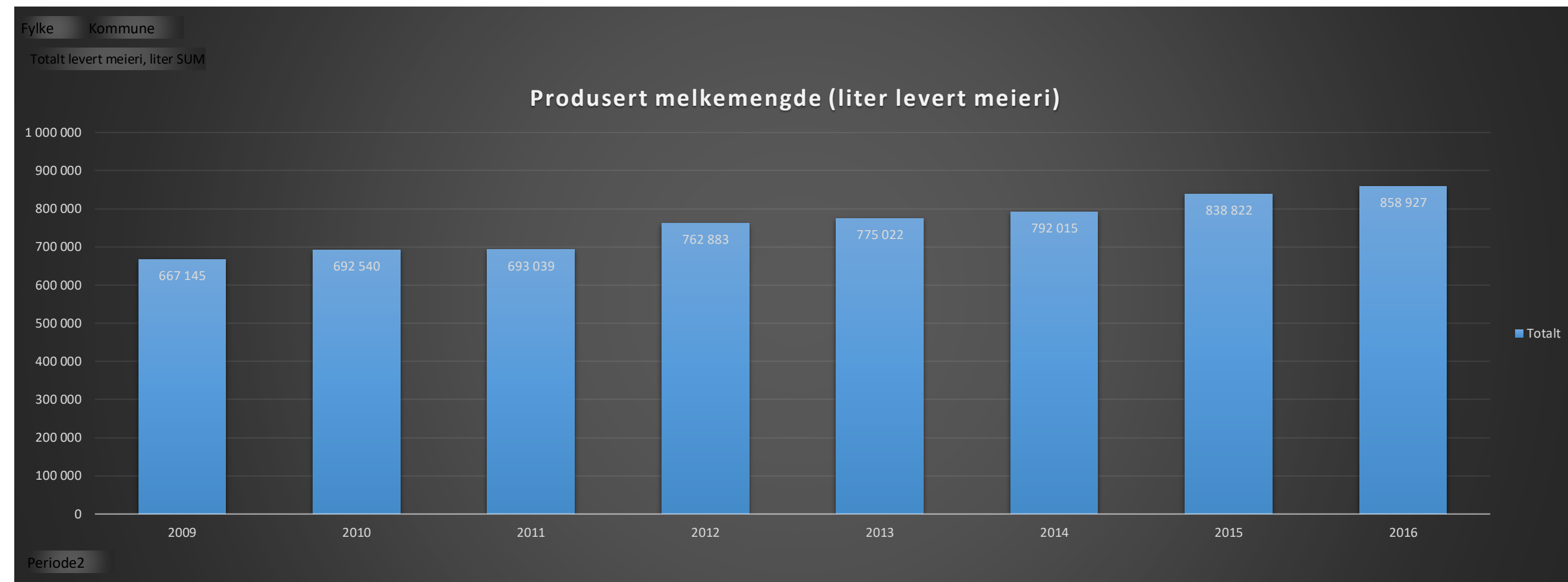




# Melk- og kjøttleveranser

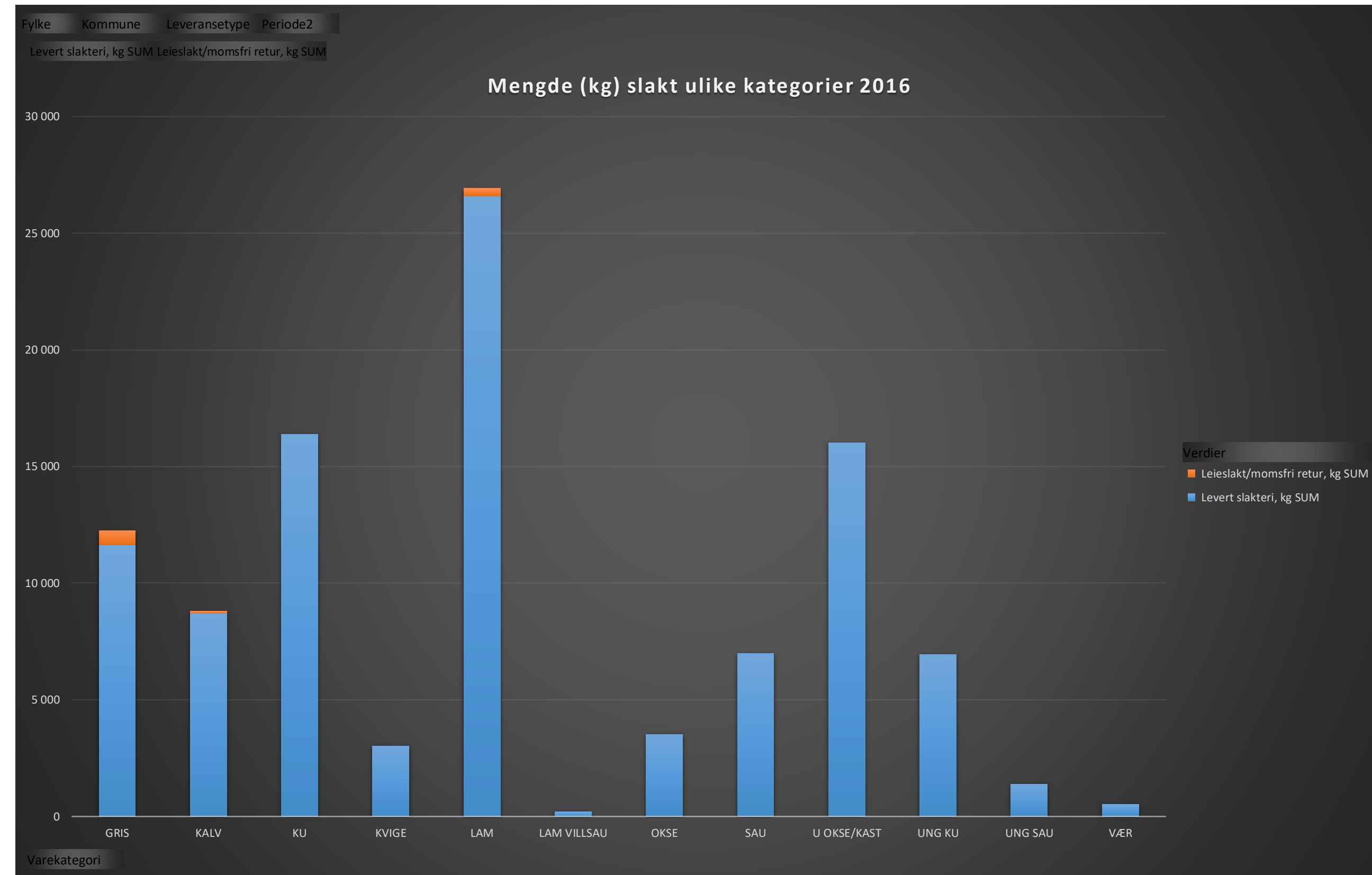
(Kilde Ldir)

Fylke	09 AUST-AGDER
Kommune	0937 EVJE OG HORNNES
<b>Radetiketter</b>	<b>Totalt levert meieri, liter SUM</b>
2009	667 145
2010	692 540
2011	693 039
2012	762 883
2013	775 022
2014	792 015
2015	838 822
2016	858 927



Fylke	09 AUST-AGDER
Kommune	0937 EVJE OG HORNNES
Leveransetype	(Alle)
Periode2	2016

	<b>Leieslakt/momsfri retur, kg SUM</b>	<b>Leieslakt/momsfri retur, kg SUM</b>
<b>Radetiketter</b>	<b>Levert slakteri, kg SUM</b>	
GRIS	11 645	598
KALV	8 704	100
KU	16 386	0
KVIGE	3 008	0
LAM	26 586	345
LAM VILLSAU	200	0
OKSE	3 522	0
SAU	6 989	0
U OKSE/KAST	16 025	0
UNG KU	6 936	0
UNG SAU	1 377	0
VÆR	514	0
<b>Totalsum</b>	<b>101 891</b>	<b>1044</b>

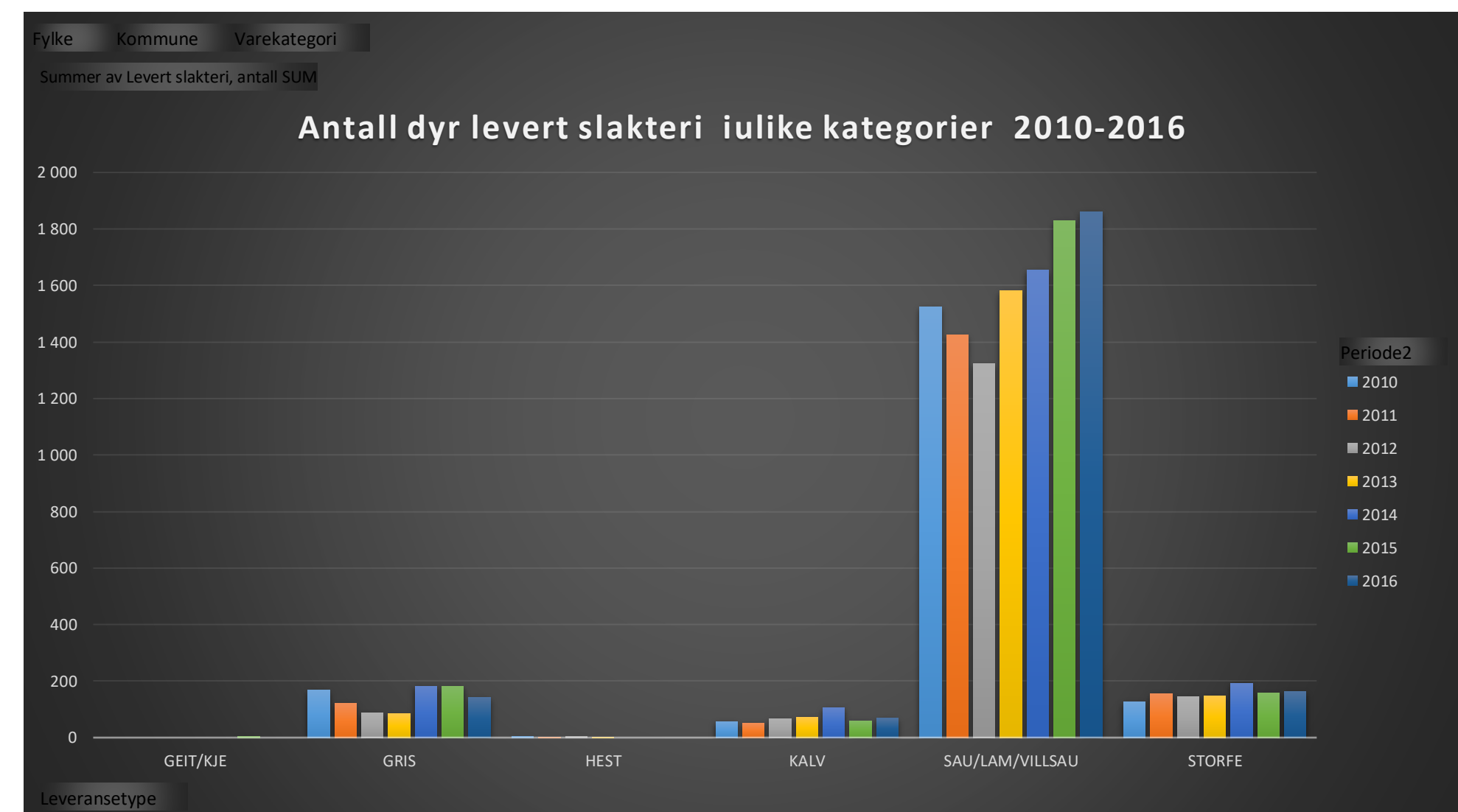
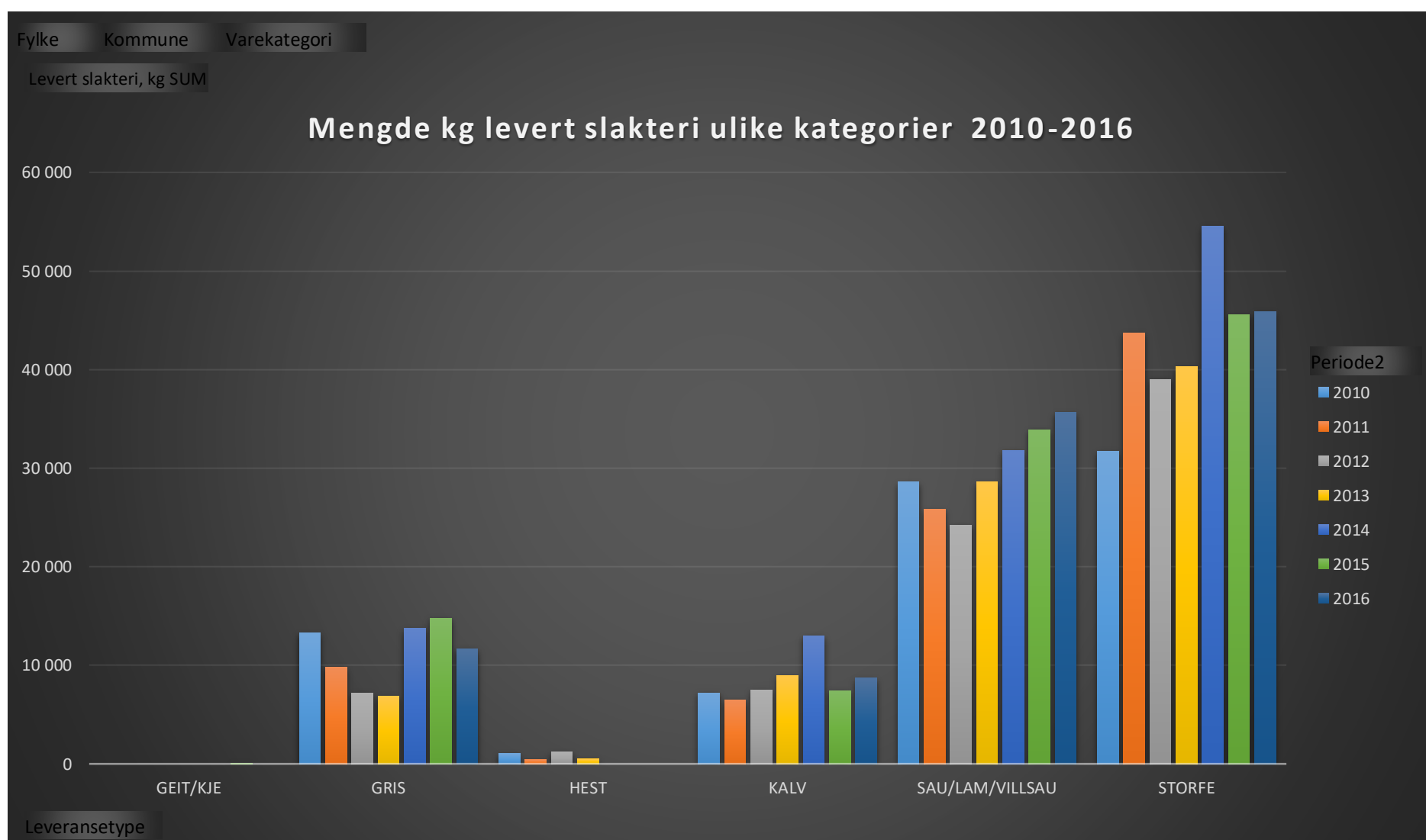


Fylke	09 AUST-AGDER
Kommune	0937 EVJE OG HORNNES
Varekategori	(Flere elementer)

	<b>Kolonneetiketter</b>	<b>2010</b>	<b>2011</b>	<b>2012</b>	<b>2013</b>	<b>2014</b>	<b>2015</b>	<b>2016</b>
<b>Levert slakteri, kg SUM</b>								
<b>Radetiketter</b>								
GEIT/KJE								81
GRIS		13 295	9 845	7 183	6 843	13 747	14 780	11 645
HEST		1 054	427	1 212	485			
KALV		7 208	6 493	7 480	8 924	13 012	7 444	8 704
SAU/LAM/VILLSAU		28 577	25 827	24 237	28 583	31 759	33 904	35 666
STORFE		31 678	43 718	39 021	40 266	54 541	45 586	45 876
<b>Totalsum</b>		<b>81 812</b>	<b>86 311</b>	<b>79 132</b>	<b>85 102</b>	<b>113 058</b>	<b>101 795</b>	<b>101 891</b>

Fylke	09 AUST-AGDER
Kommune	0937 EVJE OG HORNNES
Varekategori	(Flere elementer)

	<b>Kolonneetiketter</b>	<b>2010</b>	<b>2011</b>	<b>2012</b>	<b>2013</b>	<b>2014</b>	<b>2015</b>	<b>2016</b>
<b>Summer av Levert slakteri, antall SUM</b>								
<b>Radetiketter</b>								
GEIT/KJE								5
GRIS		168	121	88	85	182	181	142
HEST		4	2	4	2			
KALV		57	52	67	73	105	60	68
SAU/LAM/VILLSAU		1 523	1 424	1 323	1 581	1 655	1 830	1 861
STORFE		126	156	144	148	193	158	164
<b>Totalsum</b>		<b>1 878</b>	<b>1 755</b>	<b>1 626</b>	<b>1 889</b>	<b>2 135</b>	<b>2 234</b>	<b>2 235</b>



## Oversikter over melkekvoter

(Kilde Ldir)

### Kjøpte kvoter

Radetiketter	Kolonneetiketter																	
	1997	1998	2001	2002	2003	2004	2005	2006	2007	2008	2009	2010	2011	2012	2013	2014	2016	
<b>Evje og Hornnes</b>																		
Antall søknader, kjøp fra staten	15	9	11	8	6		6	7	7	2	3	4	3	3	1	1	1	0
Ønsket antall liter, kjøp fra staten	135 201	103 749	148 694	117 797	121 971		157 635	196 293	203 545	47 865	88 044	104 870	89 422	118 454	180 000	180 000	100 000	0
Beregnet antall liter, kjøp fra staten	41 109	3 105	86 318	32 047	43 998		12 225	32 405	33 147	12 696	30 186	20 252	759	105 060	30 762	7 632	7 898	0
Privat kjøp, antall liter	0	0	0	0	78 059		47 534	71 451	15 000	0	40 000	16 395	16 695	99 996	0	0	74 984	90 500

### Solgte kvoter

Radetiketter	Kolonneetiketter												
	1997	1998	2000	2001	2002	2003	2004	2005	2006	2008	2010	2016	
<b>Evje og Hornnes</b>													
Antall selgere	3	1	3	1	1		4	3	1	2	2	1	1
Selgernes grunnkvote (sum)	172 422	35 237	112 196	64 889	49 975		195 936	158 446	62 631	136 899	139 862	33 389	181 979
Solgt kvote totalt	153 551	27 507	104 366	39 511	39 981		195 936	158 446	62 631	136 899	139 862	33 389	151 979
Solgt til staten, konvensjonell	153 551	27 507	104 366	39 511	39 981		137 155	110 912	25 053	54 760	99 862	16 694	30 396
Solgt til staten, økologisk	0	0	0	0	0		0	0	0	0	6 430	0	0
Solgt privat	0	0	0	0	0		58 781	47 534	37 578	82 139	40 000	16 695	121 583

### Leie forhold

Kommunenavn Evje og Hornnes

Verdier	Kolonneetiketter								
	2010	2011	2012	2013	2014	2015	2016	2017	
Antall eiendommer som har leid ut	1	1	1	1	1		1	3	4
Antall utleieforhold	1	1	1	1	1		1	5	6
Sum(disponibel utleie) for kommunen	33 389	33 389	36 084	34 735	34 735		34 735	203 723	343 437
Summer av Antall eiendommer som er leietakere	0	0	0	0	0		0	0	0
Sum(disponibel innleid) for kommunen	0	0	0	0	0		0	0	0
Antall leietakerforhold	0	0	0	0	0		0	0	0

### Kvotoversikt 2017

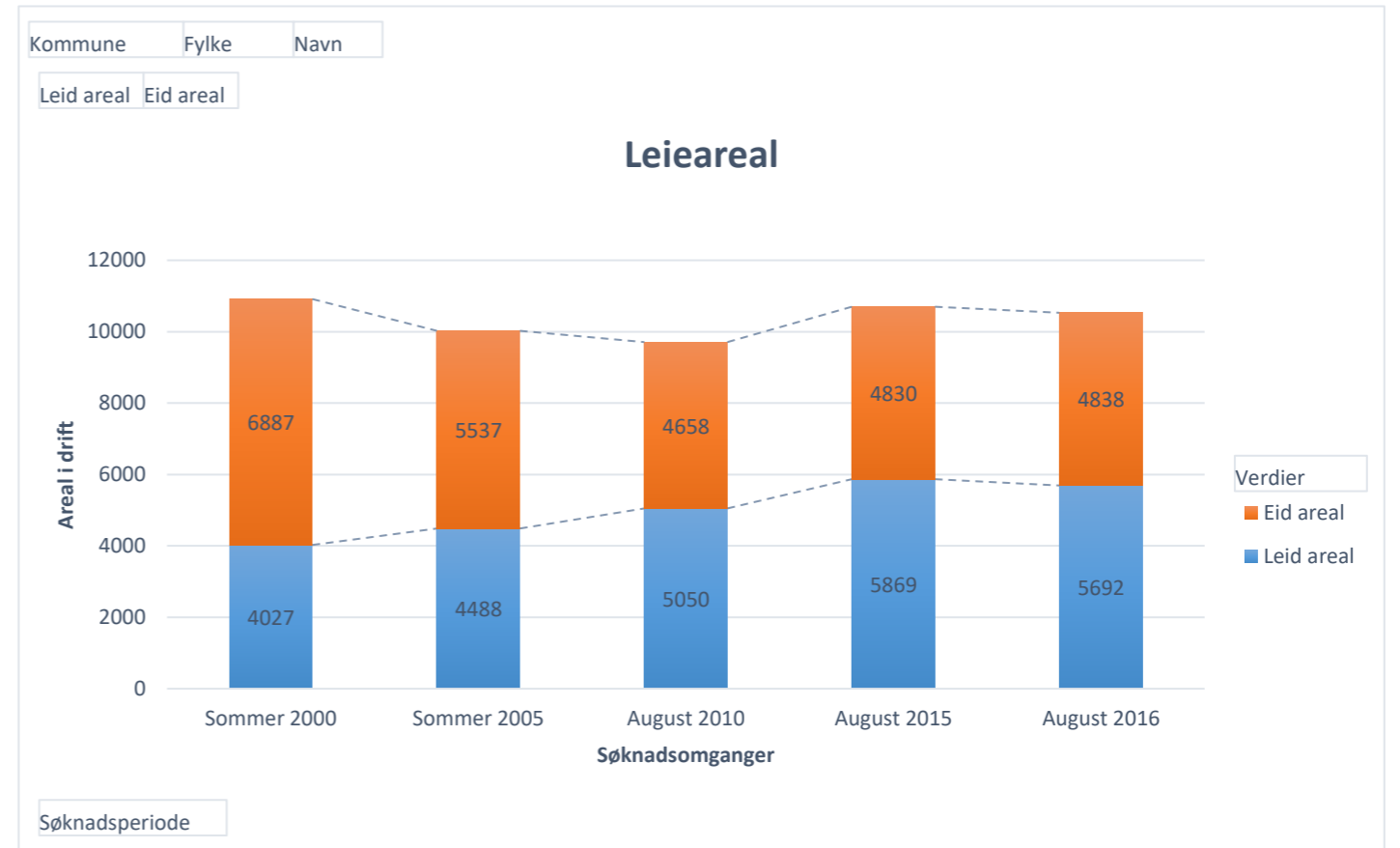
Radetiketter	Summer av Antall foretak	Disponibel kvote i kommunen	Antall samdrifter i
Arendal	18	2 981 648	1
Audnedal	23	3 633 830	1
Birkenes	12	1 009 635	0
Bygland	4	455 688	0
Bykle	1	262 381	1
Evje og Hornnes	7	898 852	0
Farsund	30	5 969 563	2
Flekkefjord	14	2 063 464	1
Froland	3	245 437	0
Gjerstad	6	724 952	0
Grimstad	13	2 347 876	0
Hægebostad	19	1 998 206	2
Iveland	6	1 108 210	0
Kristiansand	2	165 898	0
Kvinesdal	17	2 649 349	1
Lillesand	4	1 139 940	1
Lindesnes	23	2 936 458	2
Lyngdal	22	2 723 133	0
Mandal	15	2 006 507	2
Marnardal	26	2 850 168	0
Risør	4	506 132	0
Sirdal	16	1 835 099	1
Songdalen	12	3 046 469	2
Søgne	3	192 901	0
Tvedestrand	5	845 874	0
Valle	3	381 007	0
Vennesla	15	2 886 578	2
Åmli	4	985 932	0
Åseral	11	1 173 034	0
<b>Totalsum</b>	<b>338</b>	<b>50 024 221</b>	<b>19</b>

Kommune 0937 EVJE OG HORNNES  
 Fylke 09 AUST-AGDER  
 Navn (Alle)

## Leiejord

Radetiketter	Leid areal	Eid areal	Total areal	Leiejords%
Sommer 2000	4027	6887	10914	36,9 %
Sommer 2005	4488	5537	10025	44,8 %
August 2010	5050	4658	9708	52,0 %
August 2015	5869	4830	10699	54,9 %
August 2016	5692	4838	10530	54,1 %

(Kilde Ldir)



**Veger (Kun med tilskudd) i skogbruket ( 2012-2016)**

(Kilde Ldir)

**Nyanlegg vei**

Kommune 0937 EVJE OG HORNNES

Radetiketter	Sum av Bilvei - nyanlegg Lengde	Sum av Bilvei - nyanlegg Kostnad	Sum av Bilvei - nyanlegg Tilskudd	Sum av Traktorvei - nyanlegg Lengde	Sum av Traktorvei - nyanlegg Kostnad	Sum av Traktorvei - nyanlegg Tilskudd
2012	2 920	2 440 000	976 000	0	0	0
2013	0	0	0	1 150	402 500	100 625
2014	0	0	0	750	32 826	8 207
2015	0	0	0	0	0	0
2016	315	253 147	89 926	240	0	0
<b>Totalsum</b>	<b>3 235</b>	<b>2 693 147</b>	<b>1 065 926</b>	<b>2 140</b>	<b>435 326</b>	<b>108 832</b>

Beregnet kr per meter nyanlegg	Beregnet kr per meter nyanlegg Traktorveg
836	#DIV/0!
#DIV/0!	350
#DIV/0!	44
#DIV/0!	#DIV/0!
804	0
833	203

**Ombygging veg**

Kommune 0937 EVJE OG HORNNES

Radetiketter	Sum av Bilvei - ombygning Lengde	Sum av Bilvei - ombygning Kostnad	Sum av Bilvei - ombygning Tilskudd	Sum av Traktorvei - ombygning Lengde	Sum av Traktorvei - ombygning Kostnad	Sum av Traktorvei - ombygning Tilskudd
2012	0	0	0	0	0	0
2013	711	565 245	226 098	0	0	0
2014	1 094	398 204	179 192	0	0	0
2015	750	342 616	137 046	0	0	0
2016	196	39 250	14 130	240	88 714	26 614
<b>Totalsum</b>	<b>2 751</b>	<b>1 345 315</b>	<b>556 466</b>	<b>240</b>	<b>88 714</b>	<b>26 614</b>

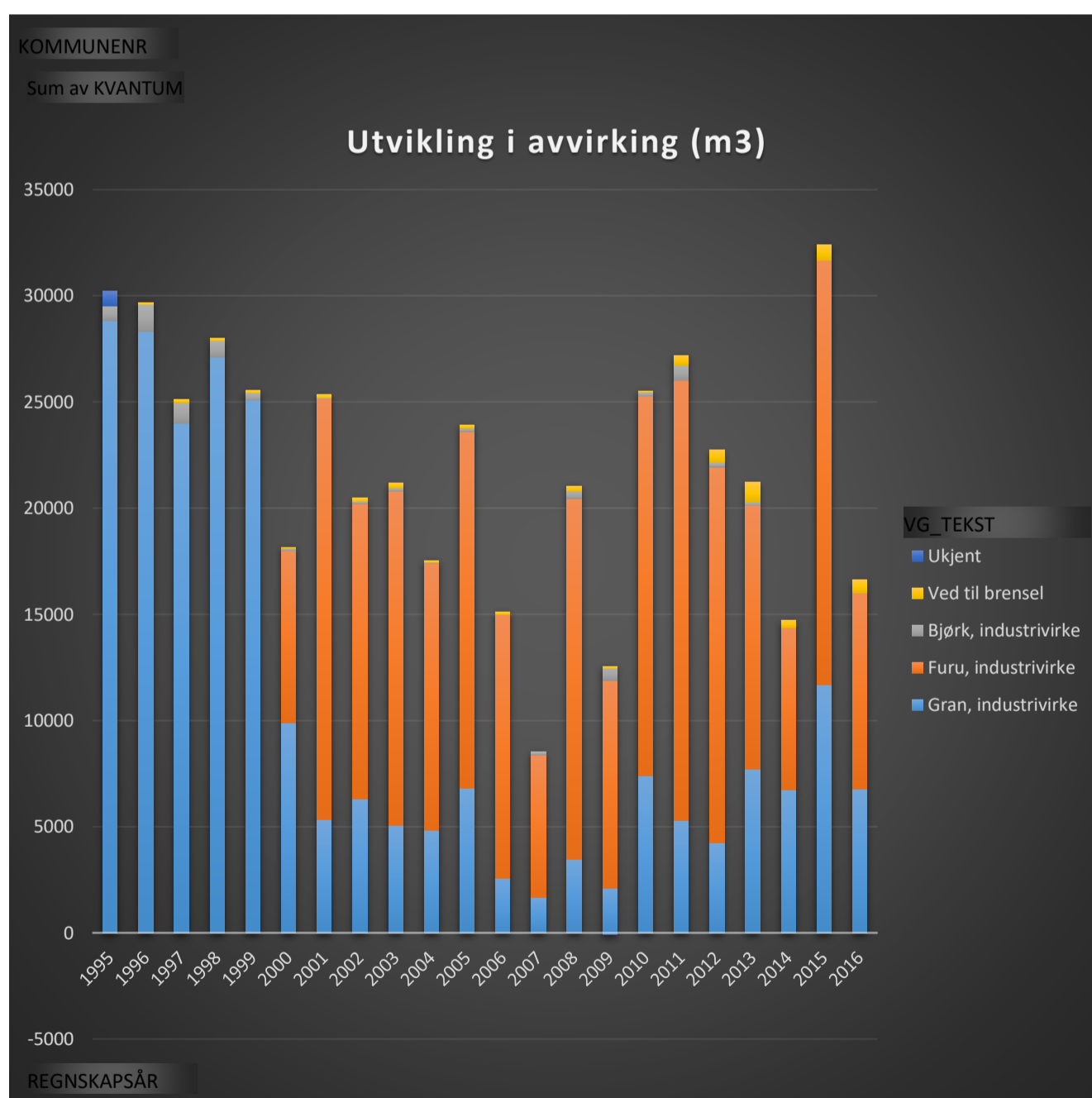
Beregnet kr per meter ombygging Bilveg	Beregnet kr per meter ombygging Traktorveg
#DIV/0!	#DIV/0!
795	#DIV/0!
364	#DIV/0!
457	#DIV/0!
200	370
489	370

# Skog - Avvirking

(Kilde Ldir)

KOMMUNENR 0937

Sum av KVANTUM	Kolonnetiketter					Totalsum	
Radetiketter	Gran, industrivirke	Furu, industrivirke	Bjørk, industrivirke	Ved til brensel	Ukjent	Totalsum	
1995	28837			665	709	30211	
1996	28305			1274	78	29657	
1997	23970			1007	150	25127	
1998	27099			780	112	27991	
1999	25070			343	125	25538	
2000	9871	8102		150	30	18153	
2001	5326	19819		43	155	25343	
2002	6298	13923		88	161	20470	
2003	5045	15762		142	225	21174	
2004	4820	12593		36	86	17535	
2005	6813	16800		155	150	23918	
2006	2557	12433		12	98	15100	
2007	1660	6710		165		8535	
2008	3464	16973		366	228	21031	
2009	2111	9776		574	82	-96	12447
2010	7407	17856		192	61	0	25516
2011	5310	20687		736	466		27199
2012	4227	17714		199	593		22733
2013	7690	12428		169	932		21219
2014	6717	7634		23	348		14722
2015	11665	19983		25	737		32410
2016	6776	9236		7	610		16629
<b>Totalsum</b>	<b>231038</b>	<b>238429</b>		<b>7151</b>	<b>5427</b>	<b>613</b>	<b>482658</b>

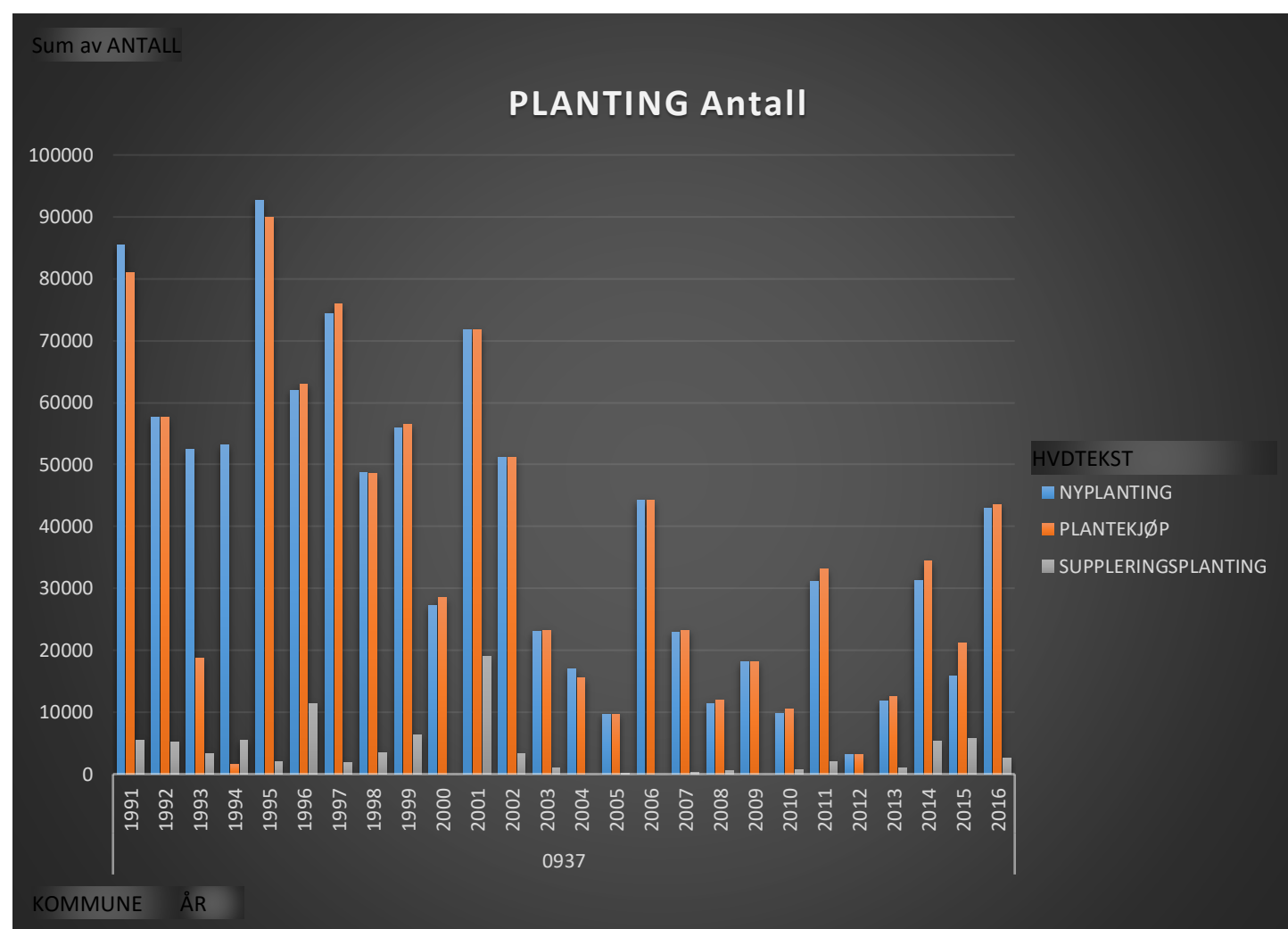


Statistikk på forryngelse av SKOG

(Kilde Ldir)

Statistikk basert på antall stk per kode Nyplanting/plantekjøp

Sum av ANTALL	Kolonnetiketter		
Radetiketter	NYPLANTING	PLANTEKJØP	SUPPLERINGSPLANTING
<b>0937</b>	<b>1025224</b>	<b>948704</b>	<b>86100</b>
1991	85510	80955	5520
1992	57635	57620	5215
1993	52450	18670	3365
1994	53200	1520	5450
1995	92630	89950	2020
1996	61995	63040	11430
1997	74354	75899	1845
1998	48670	48640	3510
1999	55945	56445	6265
2000	27280	28480	
2001	71715	71715	19050
2002	51205	51205	3290
2003	23070	23260	1000
2004	17045	15545	
2005	9650	9650	50
2006	44255	44255	
2007	22920	23220	300
2008	11445	11945	500
2009	18200	18200	
2010	9800	10500	700
2011	31150	33150	2000
2012	3150	3150	
2013	11850	12550	1000
2014	31300	34400	5300
2015	15800	21190	5690
2016	43000	43550	2600

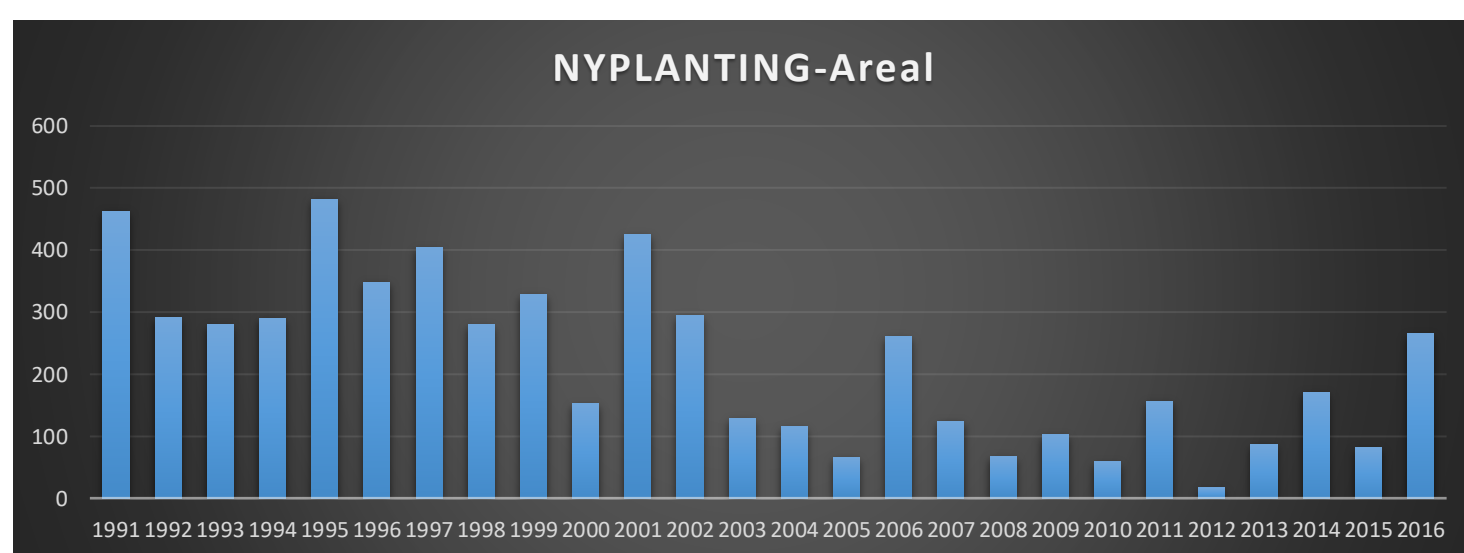
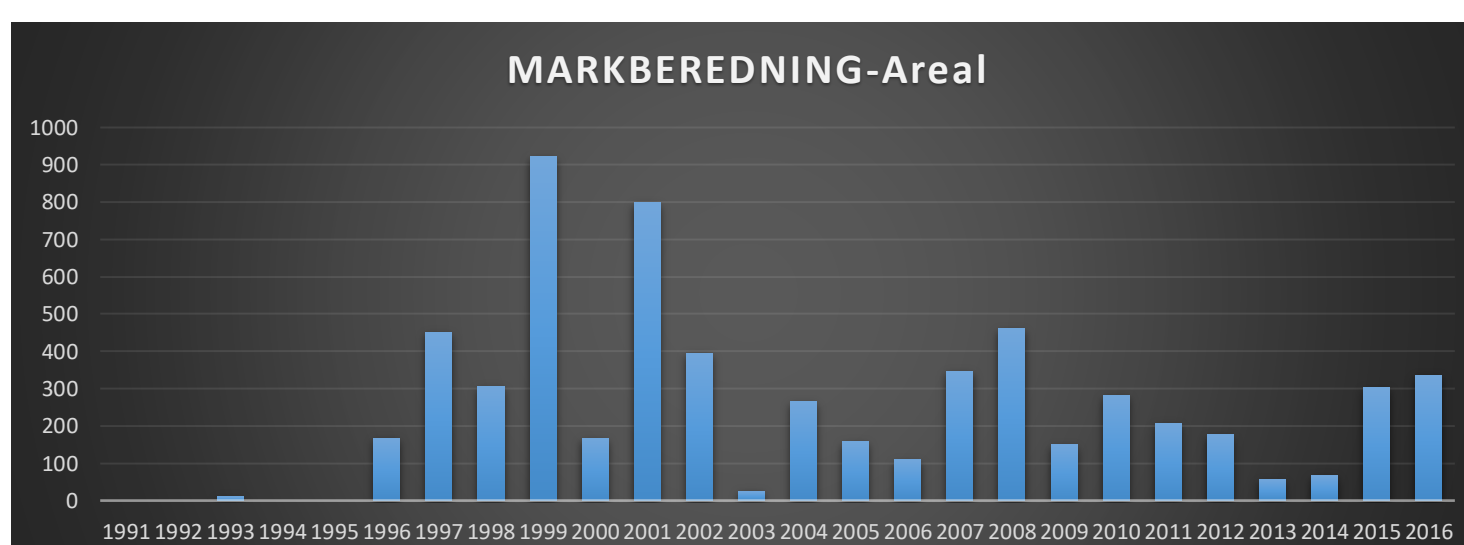


\*\*Antallet planter har blitt registrert ulikt og derfor vil det reelle antallet planter som regel være det høyeste av antall plantekjøp eller antall planter nyplanting. Det er imidlertid feilkilder i antall knyttet til de ulike kodene nyplanting, plantekjøp og suppleringsplanting.

<b>Totalsum</b>	<b>1025224</b>	<b>948704</b>	<b>86100</b>
-----------------	----------------	---------------	--------------

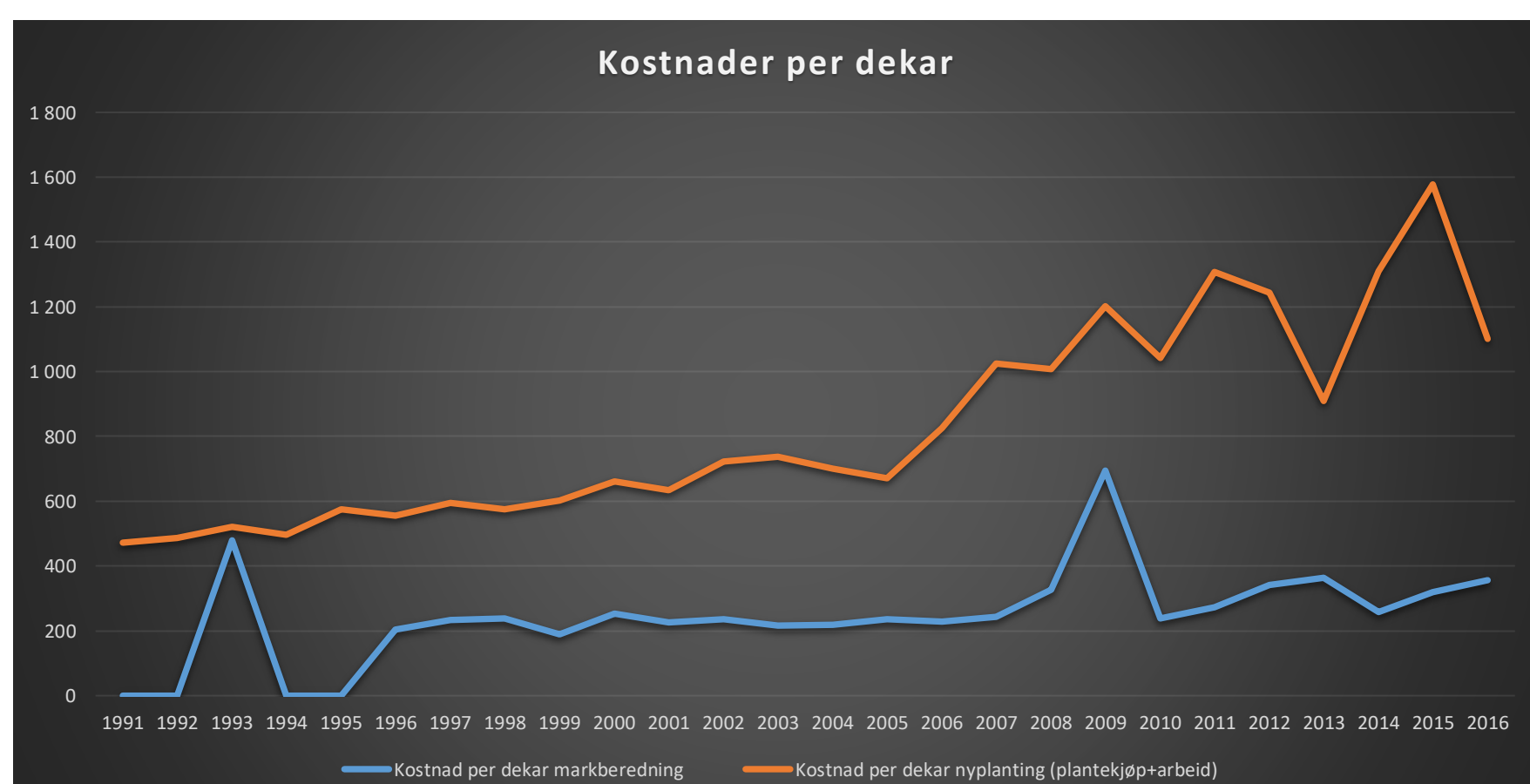
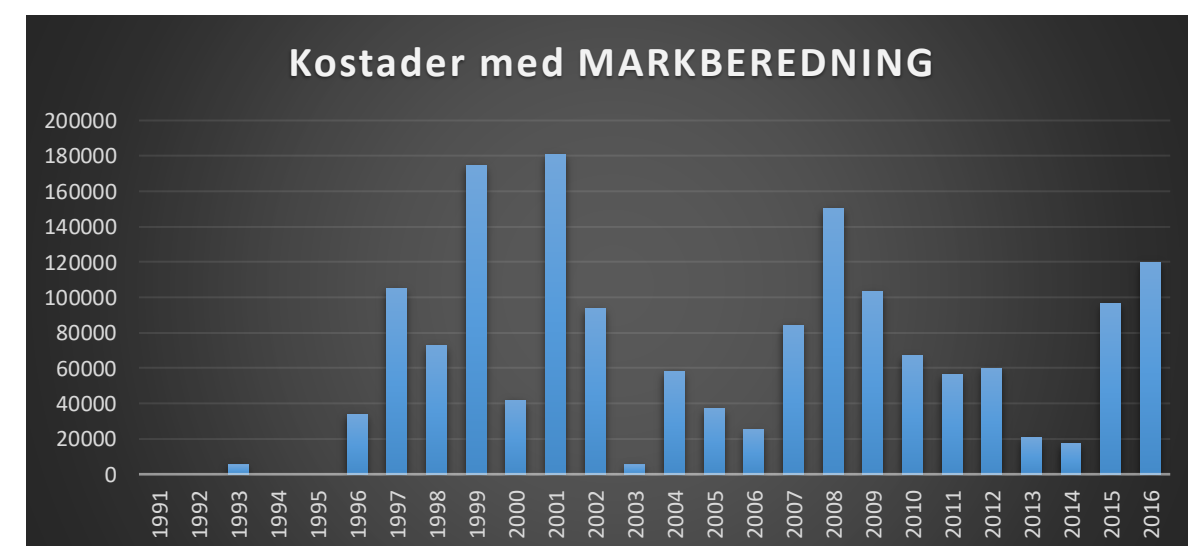
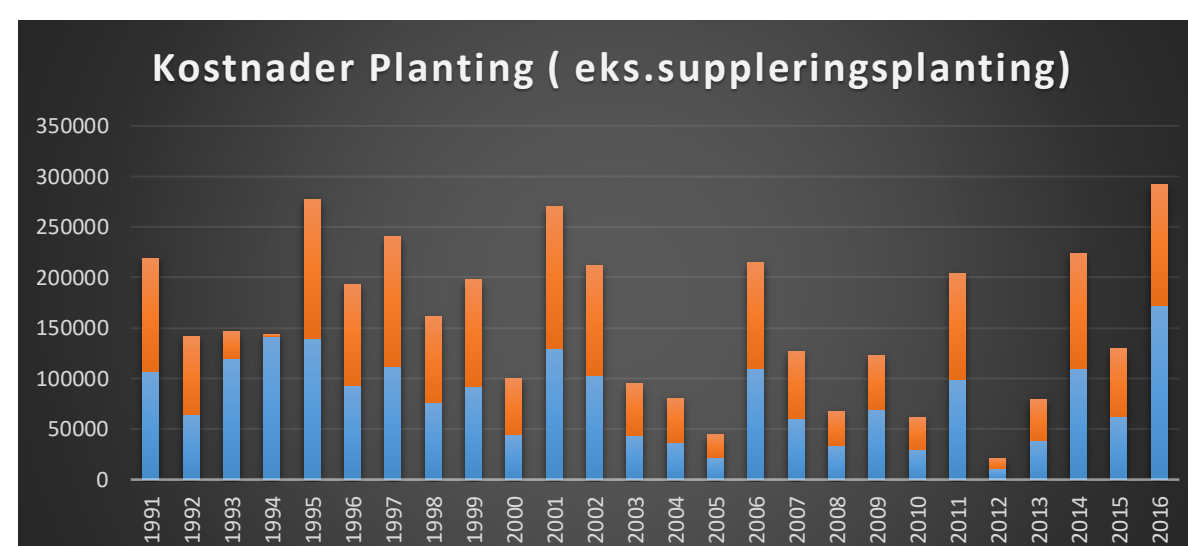
Statistikk basert på areal per kode Nyplanting og Markberedning

Sum av AREAL	Kolonnetiketter	
Radetiketter	MARKBEREDNING	NYPLANTING
<b>0937</b>	<b>6157</b>	<b>5737</b>
1991		463
1992		291
1993	11	280
1994		290
1995		482
1996	167	348
1997	450	404
1998	305	280
1999	922	328
2000	166	152
2001	799	425
2002	395	294
2003	25	129
2004	265	115
2005	158	66
2006	110	260
2007	347	124
2008	461	67
2009	149	102
2010	281	59
2011	207	156
2012	176	17
2013	57	87
2014	67	171
2015	303	82
2016	336	265



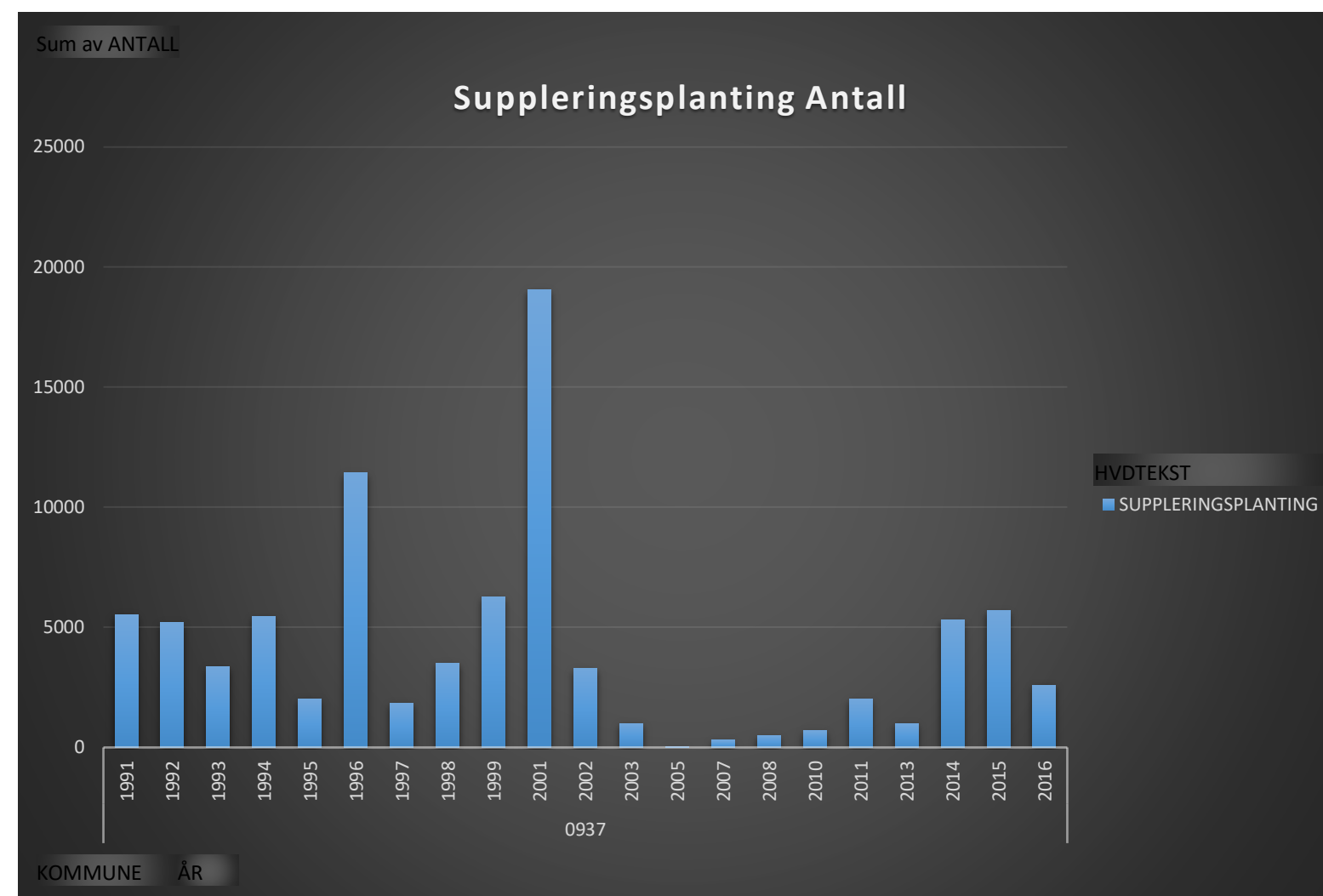
Statistikk basert på kostnad per kode Nyplanting/plantekjøp og Markberedning

Sum av KOSTNAD	Kolonnetiketter		
Radetiketter	MARKBEREDNING	NYPLANTING	PLANTEKJØP
<b>0937</b>	<b>1609615</b>	<b>2120922</b>	<b>1942944</b>
1991		106910	111683
1992		64329	77102
1993	5275	119415	26785
1994		141986	1900
1995		139649	137761
1996	34050	93384	99858
1997	105155	111672	128355
1998	72831	75952	85144
1999	174499	91610	106085
2000	41890	44170	56266
2001	180515	129332	140540
2002	93678	102778	109357
2003	5380	44113	50941
2004	58000	37170	43508
2005	37340	21410	22855
2006	25125	109497	104913
2007	84195	60579	66384
2008	150356	33245	34255
2009	103490	68874	53655
2010	66982	30201	31227
2011	56467	98875	104985
2012	60040	11025	10112
2013	20692	38973	40048
2014	17370	110350	113626
2015	96500	62700	66676
2016	119785	172723	118926



### Statistikk basert på antall stk per kode Suppleringsplenting

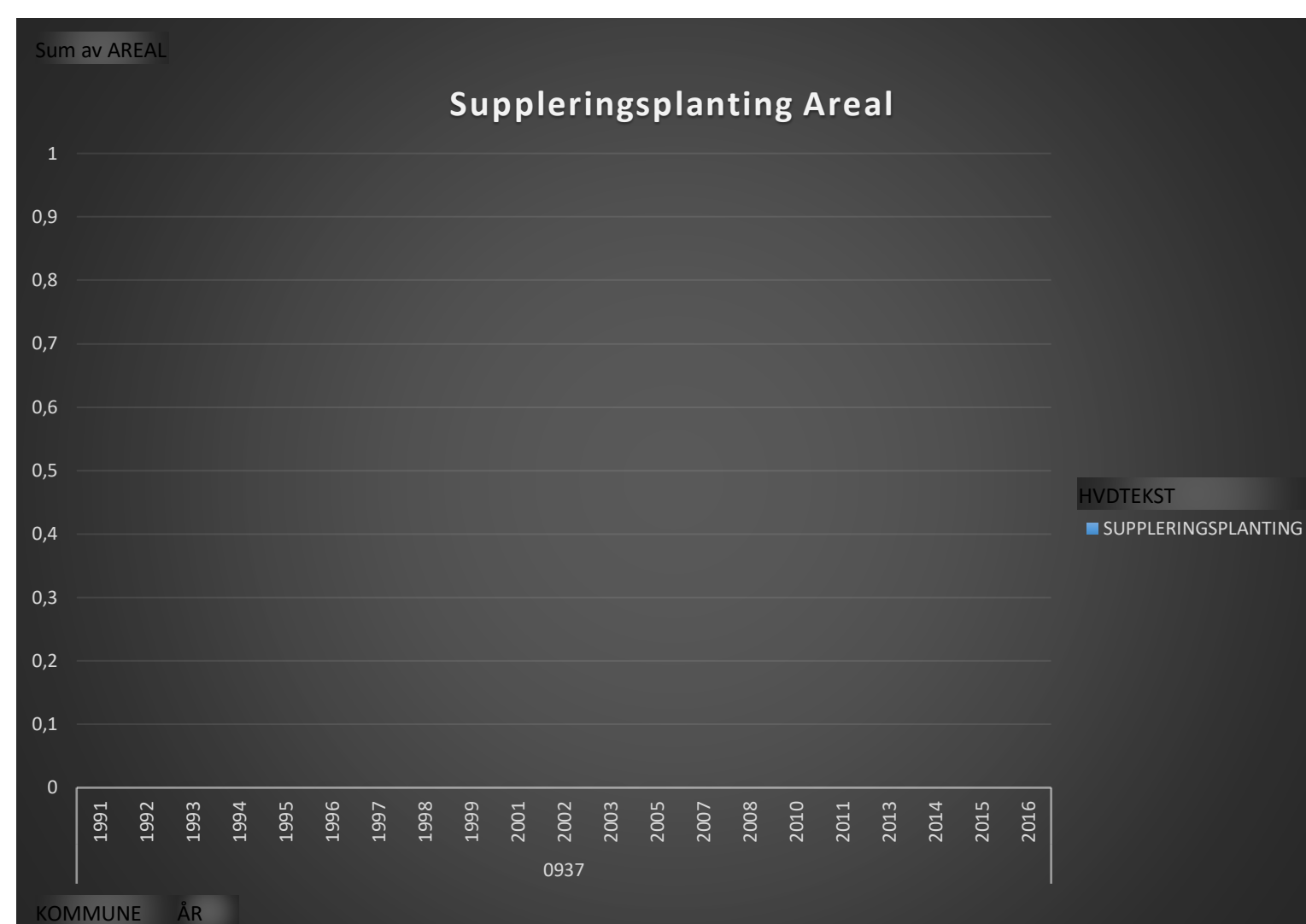
Sum av ANTALL Radetiketter	Kolonnetiketter SUPPLERINGSPLANTING
<b>0937</b>	<b>86100</b>
1991	5520
1992	5215
1993	3365
1994	5450
1995	2020
1996	11430
1997	1845
1998	3510
1999	6265
2001	19050
2002	3290
2003	1000
2005	50
2007	300
2008	500
2010	700
2011	2000
2013	1000
2014	5300
2015	5690
2016	2600
<b>Totalsum</b>	<b>86100</b>



(Kilde Ldir)

### Statistikk basert på areal per kode Suppleringsplenting

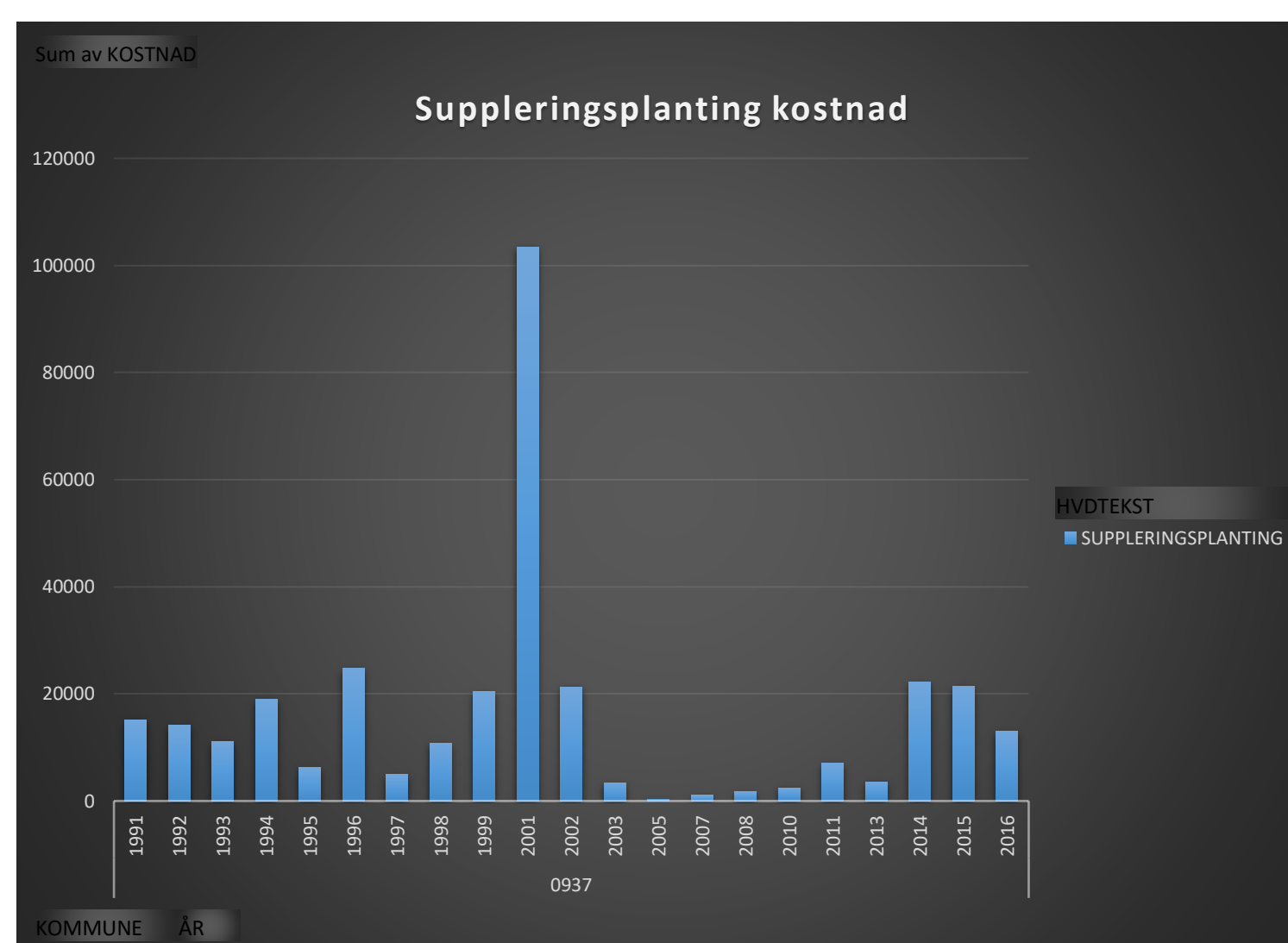
Sum av AREAL Radetiketter	Kolonnetiketter SUPPLERINGSPLANTING
<b>0937</b>	<b>0</b>
1991	0
1992	0
1993	0
1994	0
1995	0
1996	0
1997	0
1998	0
1999	0
2001	0
2002	0
2003	0
2005	0
2007	0
2008	0
2010	0
2011	0
2013	0
2014	0
2015	0
2016	0
<b>Totalsum</b>	<b>0</b>



(Kilde Ldir)

### Statistikk basert på kostnad per kode Suppleringsplenting

Sum av KOSTNAE Radetiketter	Kolonnetiketter SUPPLERINGSPLANTING
<b>0937</b>	<b>327499</b>
1991	15206
1992	14167
1993	11112
1994	19004
1995	6241
1996	24793
1997	4926
1998	10780
1999	20407
2001	103454
2002	21330
2003	3384
2005	230
2007	1050
2008	1750
2010	2450
2011	7000
2013	3600
2014	22150
2015	21465
2016	13000
<b>Totalsum</b>	<b>327499</b>



(Kilde Ldir)

# Skogfondstrekk

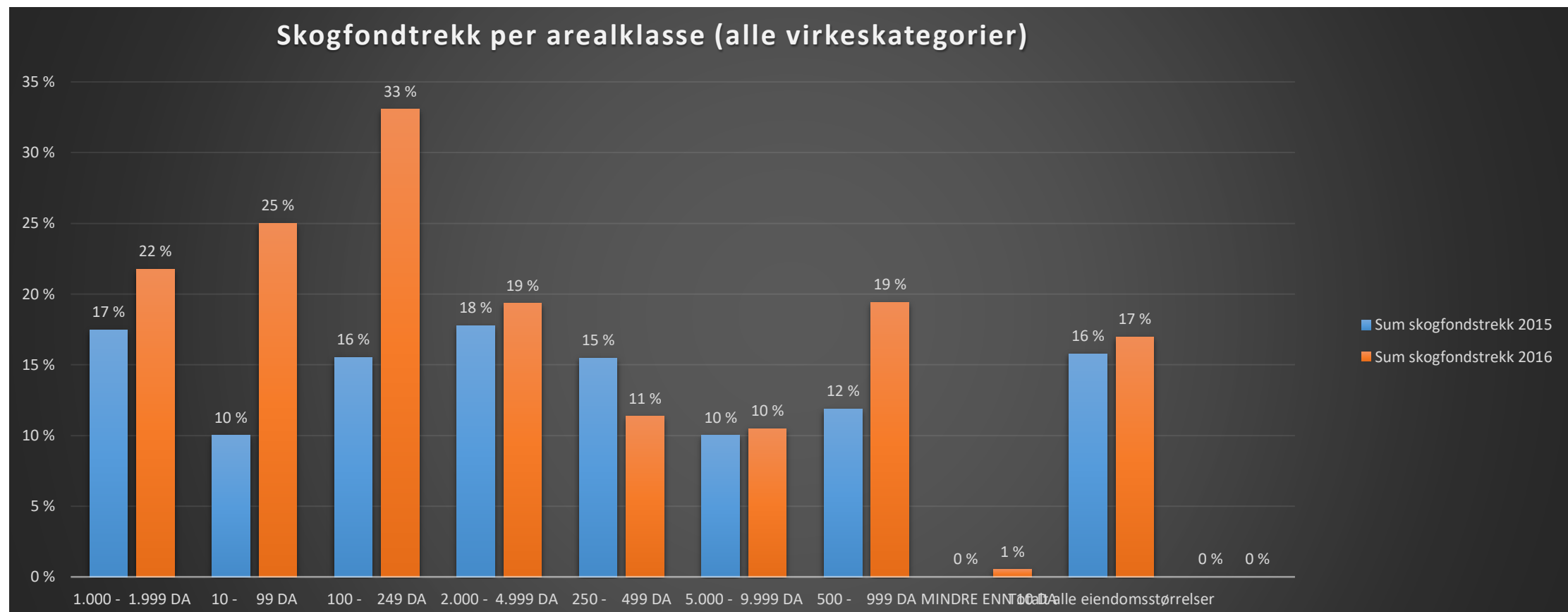
(Kilde Ldir)

KOMNR	0937
KJØPERNAVN	All
KONTONAVN	All
VIRKESKA	All

Kolonnetiketter						Sum skogfondstrekk	Sum skogfondstrekk
		2015		2016		2015	2016
Størrelse på skogeiendom	Sum av SKOGFOND	Bruttoverdi grunnlag	Sum av SKOGFOND	Bruttoverdi grunnlag			
1.000 - 1.999 DA	684 341	3 920 106	223 317	1 027 300		17 %	22 %
10 - 99 DA	2 501	25 010	61 311	245 207		10 %	25 %
100 - 249 DA	32 841	211 803	59 965	181 364		16 %	33 %
2.000 - 4.999 DA	541 649	3 046 667	371 367	1 920 688		18 %	19 %
250 - 499 DA	16 679	107 749	54 987	484 698		15 %	11 %
5.000 - 9.999 DA	37 962	379 571	134 402	1 282 853		10 %	10 %
500 - 999 DA	307 147	2 587 592	30 280	156 057		12 %	19 %
MINDRE ENN 10 DA	0	9 331	1 193	227 232		0 %	1 %
<b>Totalt alle eiendomsstørrelser</b>	<b>1 623 120</b>	<b>10 287 829</b>	<b>936 822</b>	<b>5 525 399</b>		<b>16 %</b>	<b>17 %</b>

#DIV/0!

#DIV/0!



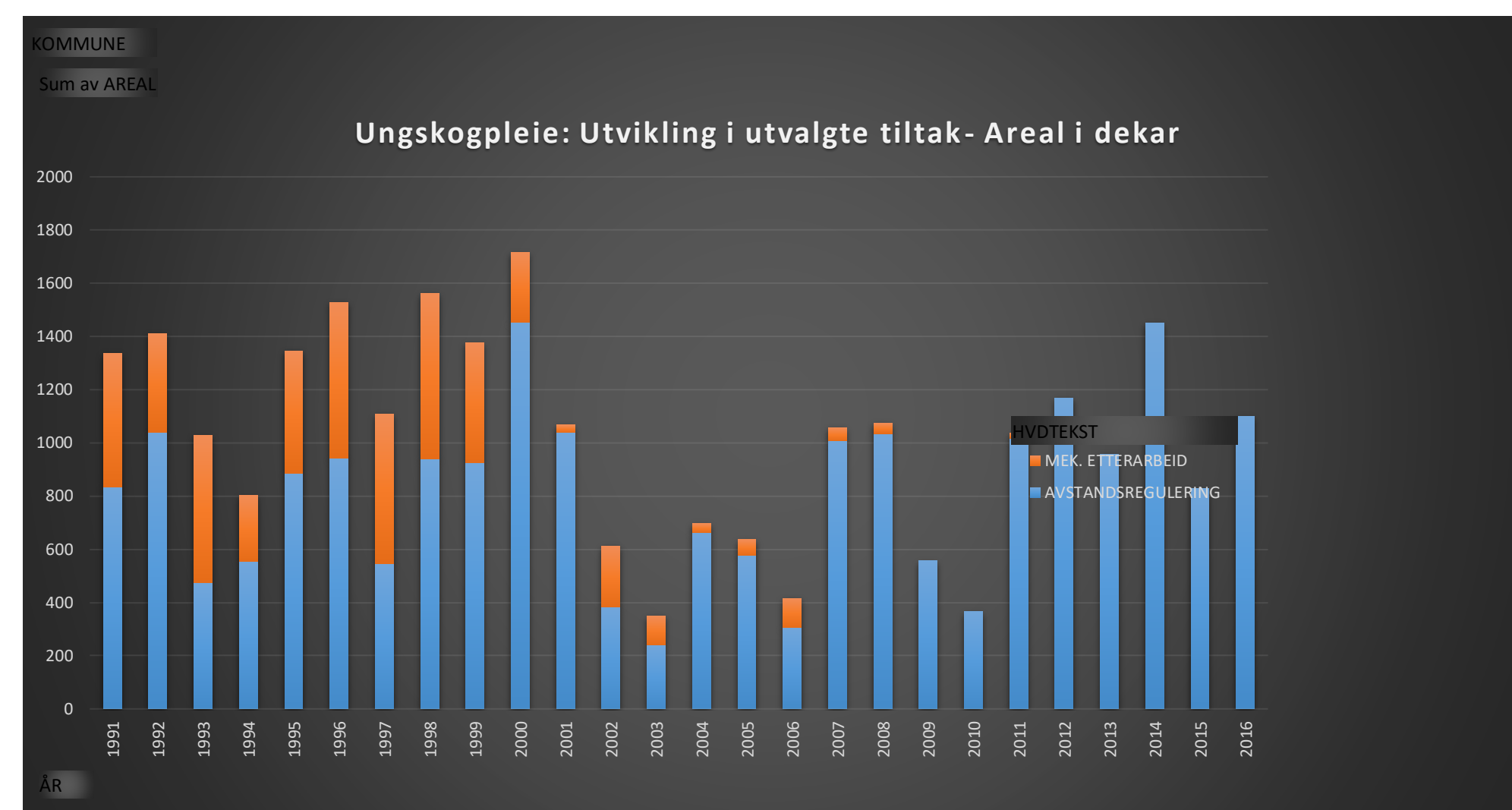


## Ungskogpleie

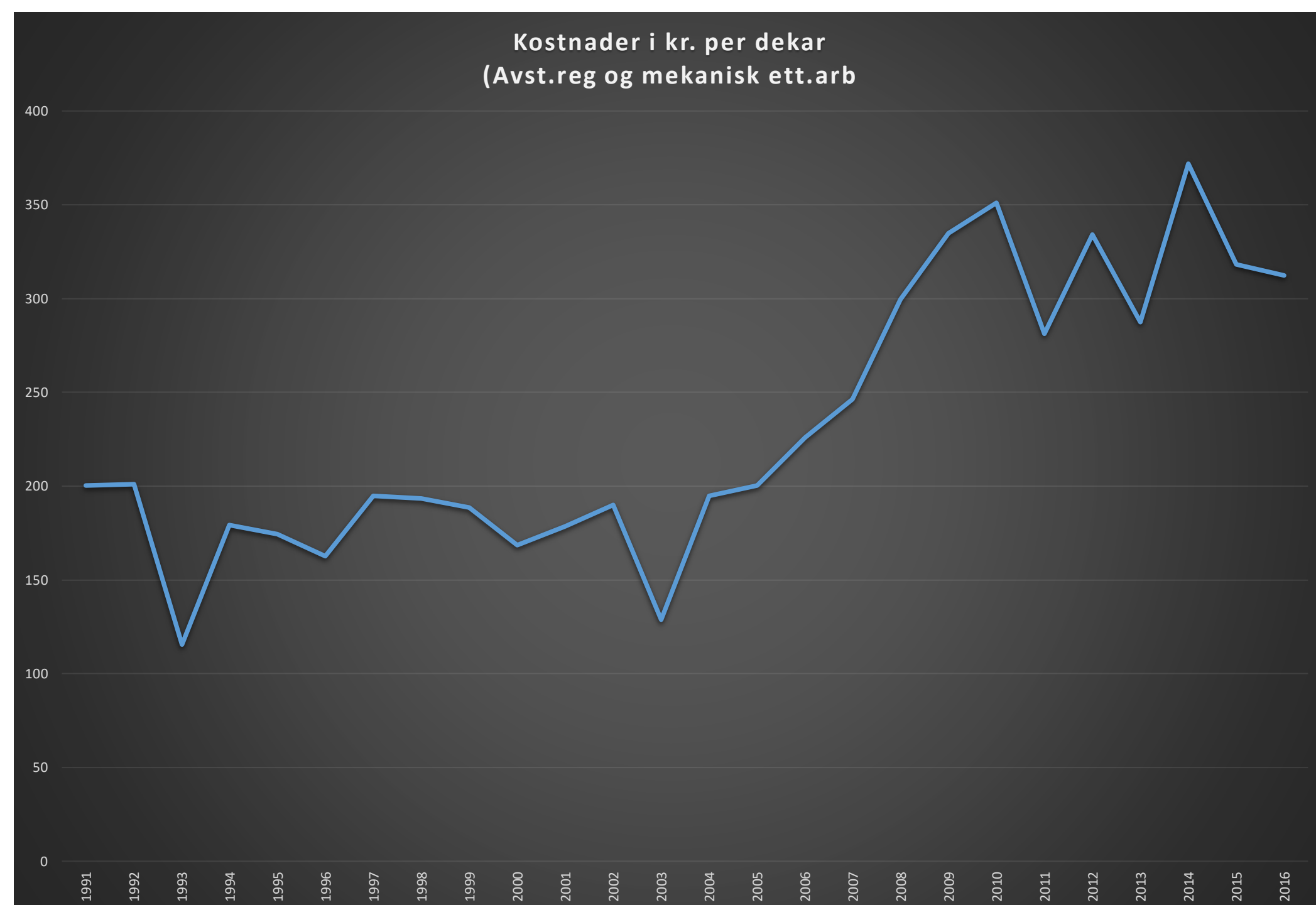
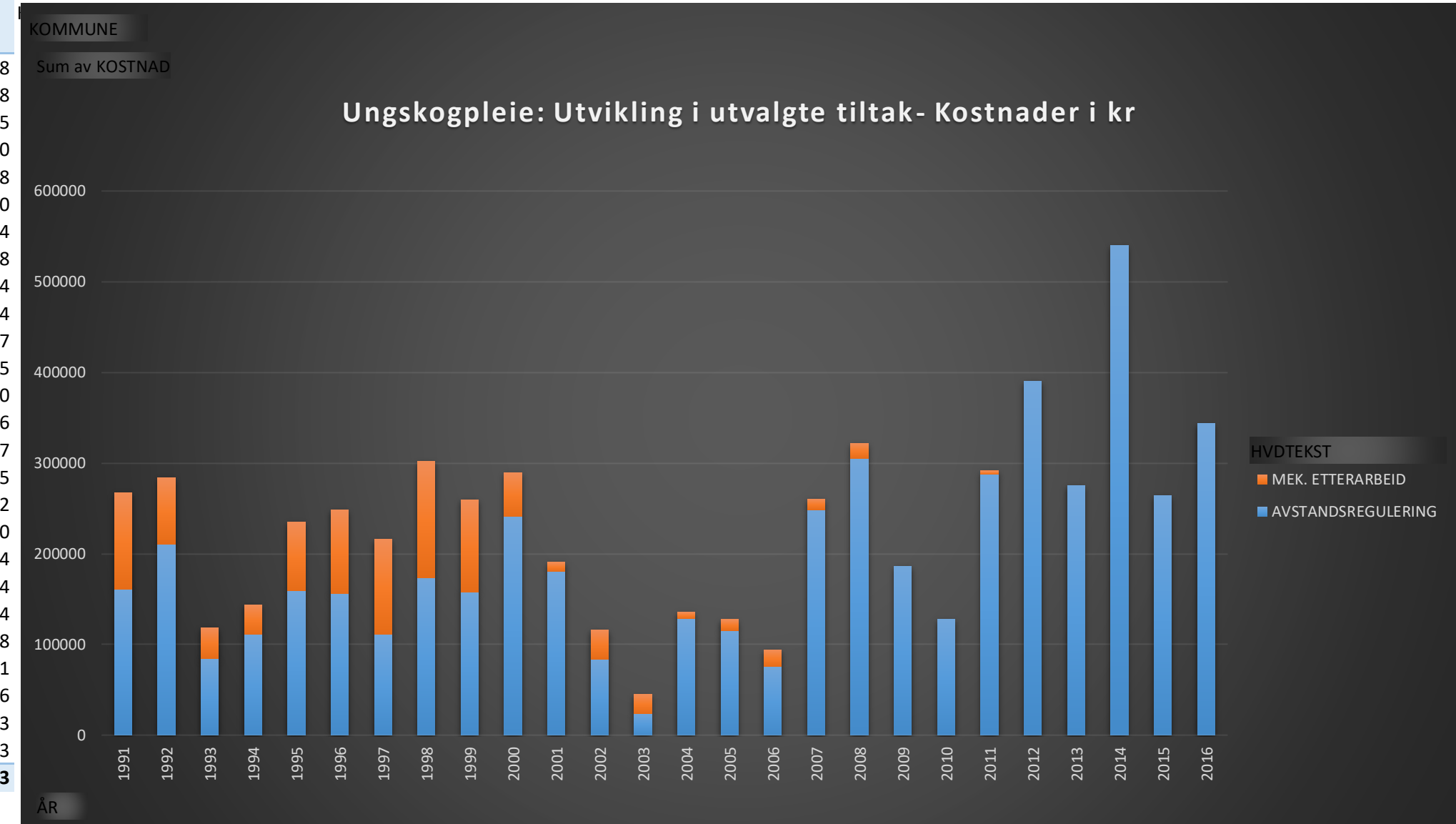
Statistikk basert på areal per kode

(Kilde Ldir)

KOMMUNE 0937				
Sum av AREAL	Kolonnetiketter		Totalsum	
Radetiketter	AVSTANDSREGULERING	MEK. ETTERARBEID		
1991		835	502	1337
1992		1040	371	1411
1993		474	553	1027
1994		554	249	803
1995		886	460	1346
1996		943	585	1528
1997		547	562	1109
1998		941	622	1563
1999		925	451	1376
2000		1452	263	1715
2001		1039	28	1067
2002		382	230	612
2003		240	109	349
2004		662	35	697
2005		576	60	636
2006		306	110	416
2007		1007	50	1057
2008		1035	40	1075
2009		556		556
2010		365		365
2011		1017	19	1036
2012		1168		1168
2013		958		958
2014		1451		1451
2015		829		829
2016		1100		1100
<b>Totalsum</b>	<b>21288</b>	<b>5299</b>	<b>26587</b>	



KOMMUNE 0937				
Sum av KOSTNAD	Kolonnetiketter		Totalsum	
Radetiketter	AVSTANDSREGULERING	MEK. ETTERARBEID		
1991		160679	106959	267638
1992		210346	73182	283528
1993		84596	34019	118615
1994		110870	33020	143890
1995		159151	75527	234678
1996		156325	92285	248610
1997		111091	104783	215874
1998		173279	128879	302158
1999		157520	101914	259434
2000		240937	48257	289194
2001		180610	9997	190607
2002		83845	32300	116145
2003		23910	21080	44990
2004		128366	7310	135676
2005		115397	12000	127397
2006		75585	18450	94035
2007		248522	11900	260422
2008		304880	17100	321980
2009		186084		186084
2010		128074		128074
2011		287430	3924	291354
2012		390218		390218
2013		275391		275391
2014		539566		539566
2015		263793		263793
2016		343473		343473
<b>Totalsum</b>	<b>5139937</b>	<b>932886</b>	<b>6072823</b>	



## Kostra-statistikk over omdisponering av dyrka jord og deling etter jordloven

SSB- omdisponering av dyrka jord etter jordloven ( dekar)

(Kilde SSB)

Kommune Evje og Hornnes

Radetiketter	2005	2006	2007	2008	2009	2010	2011	2012	2013	2014	2015	2016
<b>Dyrka jord i alt godkjent omdisponert etter jordloven</b>	<b>0</b>	<b>0</b>	<b>18</b>	<b>1</b>	<b>66</b>	<b>0</b>	<b>1</b>	<b>3</b>	<b>6</b>	<b>0</b>	<b>0</b>	<b>0</b>
Dyrka jord godkjent omdisponert for bruk og vern av sjø og vassdrag etter jordl	0	0	0	0	0	0	0	0	0	0	0	0
Dyrka jord godkjent omdisponert til annet byggeområde etter jordloven	0	0	0	0	0	0	0	0	0	0	0	0
Dyrka jord godkjent omdisponert til annet landbruksområde etter jordloven	0	0	18	0	61	0	1	2	0	0	0	0
Dyrka jord godkjent omdisponert til boligområde etter jordloven	0	0	0	0	0	0	0	1	0	0	0	0
Dyrka jord godkjent omdisponert til forsvarsformål etter jordloven	0	0	0	0	0	0	0	0	0	0	0	0
Dyrka jord godkjent omdisponert til fritidsbebyggelse etter jordloven	0	0	0	0	0	0	0	0	0	0	0	0
Dyrka jord godkjent omdisponert til golfbane etter jordloven	0	0	0	0	0	0	0	0	0	0	0	0
Dyrka jord godkjent omdisponert til grønstruktur etter jordloven	0	0	0	0	0	0	0	0	0	0	0	0
Dyrka jord godkjent omdisponert til næringsvirksomhet etter jordloven	0	0	0	0	0	0	0	0	0	0	0	0
Dyrka jord godkjent omdisponert til offentlig/privat tjenesteyting etter jordlo	0	0	0	0	0	0	0	0	0	0	0	0
Dyrka jord godkjent omdisponert til skogplanting etter jordloven	0	0	0	0	0	0	0	0	6	0	0	0
Dyrka jord i alt godkjent omdisponert til andre formål enn landbruk etter jordl	0	0	0	0	5	0	1	3	0	0	0	0

SSB- søknader om deling etter jordloven

Kommune Evje og Hornnes

Radetiketter	2005	2006	2007	2008	2009	2010	2011	2012	2013	2014	2015	2016
<b>Antall søknader om deling etter jordloven</b>	<b>11</b>	<b>6</b>	<b>5</b>	<b>4</b>	<b>10</b>	<b>9</b>	<b>8</b>	<b>5</b>	<b>15</b>	<b>12</b>	<b>7</b>	<b>10</b>
Antall søknader om deling etter jordloven avslått	1	1	0	0	0	1	1	0	3	0	1	1
Antall søknader om deling etter jordloven innvilget av hensyn til bosettingen i	0	0	0	0	0	0	0	0	2	2	3	1
Antall søknader om deling etter jordloven innvilget helt eller delvis	10	5	5	4	10	8	7	5	12	12	6	9
Antall søknader om deling etter jordloven innvilget helt eller delvis med formå	0	1	1	1	2	1	2	2	5	4	1	4

SSB- omdisponering av dyrka jord etter plan og bygningsloven (dekar)

Kommune Evje og Hornnes

Radetiketter	2005	2006	2007	2008	2009	2010	2011	2012	2013	2014	2015	2016
Dyrka jord i alt godkjent omdisponert etter plan- og bygningsloven	0	0	22	0	4	0	2	0	0	0	0	0
Dyrka jord i alt godkjent omdisponert til andre formål enn landbruk etter plan-	0	0	22	0	4	0	2	0	0	0	0	0
Dyrka jord godkjent omdisponert for bruk og vern av sjø og vassdrag etter plan-	0	0	0	0	0	0	0	0	0	0	0	0
Dyrka jord godkjent omdisponert til annet byggeområde etter plan- og bygningslo	0	0	0	0	4	0	0	0	0	0	0	0
Dyrka jord godkjent omdisponert til boligområde etter plan- og bygningsloven	0	0	17	0	0	0	2	0	0	0	0	0
Dyrka jord godkjent omdisponert til forsvarsformål etter plan- og bygningsloven	0	0	0	0	0	0	0	0	0	0	0	0
Dyrka jord godkjent omdisponert til fritidsbebyggelse etter plan- og bygningslo	0	0	0	0	0	0	0	0	0	0	0	0
Dyrka jord godkjent omdisponert til golfbane etter plan- og bygningsloven	0	0	0	0	0	0	0	0	0	0	0	0
Dyrka jord godkjent omdisponert til grønstruktur etter plan- og bygningsloven	0	0	0	0	0	0	0	0	0	0	0	0
Dyrka jord godkjent omdisponert til kombinasjoner av hovedformål etter plan- og	0	0	0	0	0	0	0	0	0	0	0	0
Dyrka jord godkjent omdisponert til LNFR der landbruk er utelukket etter plan-	0	0	0	0	0	0	0	0	0	0	0	0
Dyrka jord godkjent omdisponert til LNFR spredt bosetting etter plan- og bygnin	0	0	0	0	0	0	0	0	0	0	0	0
Dyrka jord godkjent omdisponert til næringsvirksomhet etter plan- og bygningslo	0	0	0	0	0	0	0	0	0	0	0	0
Dyrka jord godkjent omdisponert til offentlig/privat tjenesteyting etter plan-	0	0	0	0	0	0	0	0	0	0	0	0
<b>Totalsum</b>	<b>0</b>	<b>0</b>	<b>61</b>	<b>0</b>	<b>12</b>	<b>0</b>	<b>6</b>	<b>0</b>	<b>0</b>	<b>0</b>	<b>0</b>	<b>0</b>

SSB- Nydyrking

Kommune Evje og Hornnes

Radetiketter	2005	2006	2007	2008	2009	2010	2011	2012	2013	2014	2015	2016
<b>Antall søknader om nydyrking i alt</b>	<b>0</b>	<b>0</b>	<b>0</b>	<b>1</b>	<b>0</b>	<b>5</b>	<b>2</b>	<b>1</b>	<b>1</b>	<b>1</b>	<b>5</b>	<b>3</b>
Antall søknader om nydyrking avslått	0	0	0	0	0	0	0	0	0	0	0	0
Antall søknader om nydyrking innvilget med vilkår	0	0	0	0	0	5	2	1	1	0	5	3
Antall søknader om nydyrking innvilget med vilkår ut fra hensynet til biologisk	0	0	0	0	0	0	1	0	0	0	0	0
Antall søknader om nydyrking innvilget med vilkår ut fra hensynet til friluftsl	0	0	0	0	0	0	0	0	0	0	0	0
Antall søknader om nydyrking innvilget med vilkår ut fra hensynet til kulturmin	0	0	0	0	0	5	2	0	1	0	5	3
Antall søknader om nydyrking innvilget med vilkår ut fra hensynet til landskaps	0	0	0	0	1	0	1	0	1	0	0	1
Antall søknader om nydyrking innvilget uten vilkår	0	0	0	1	0	0	0	0	0	1	0	0
Omsøkt nydyrka areal	0	0	0	50	0	265	82	70	22	20	121	425
<b>Godkjent nydyrka areal</b>	<b>0</b>	<b>0</b>	<b>0</b>	<b>50</b>	<b>0</b>	<b>265</b>	<b>77</b>	<b>70</b>	<b>22</b>	<b>20</b>	<b>121</b>	<b>425</b>
Ikke godkjent nydyrka areal	0	0	0	0	0	0	5	0	0	0	0	0