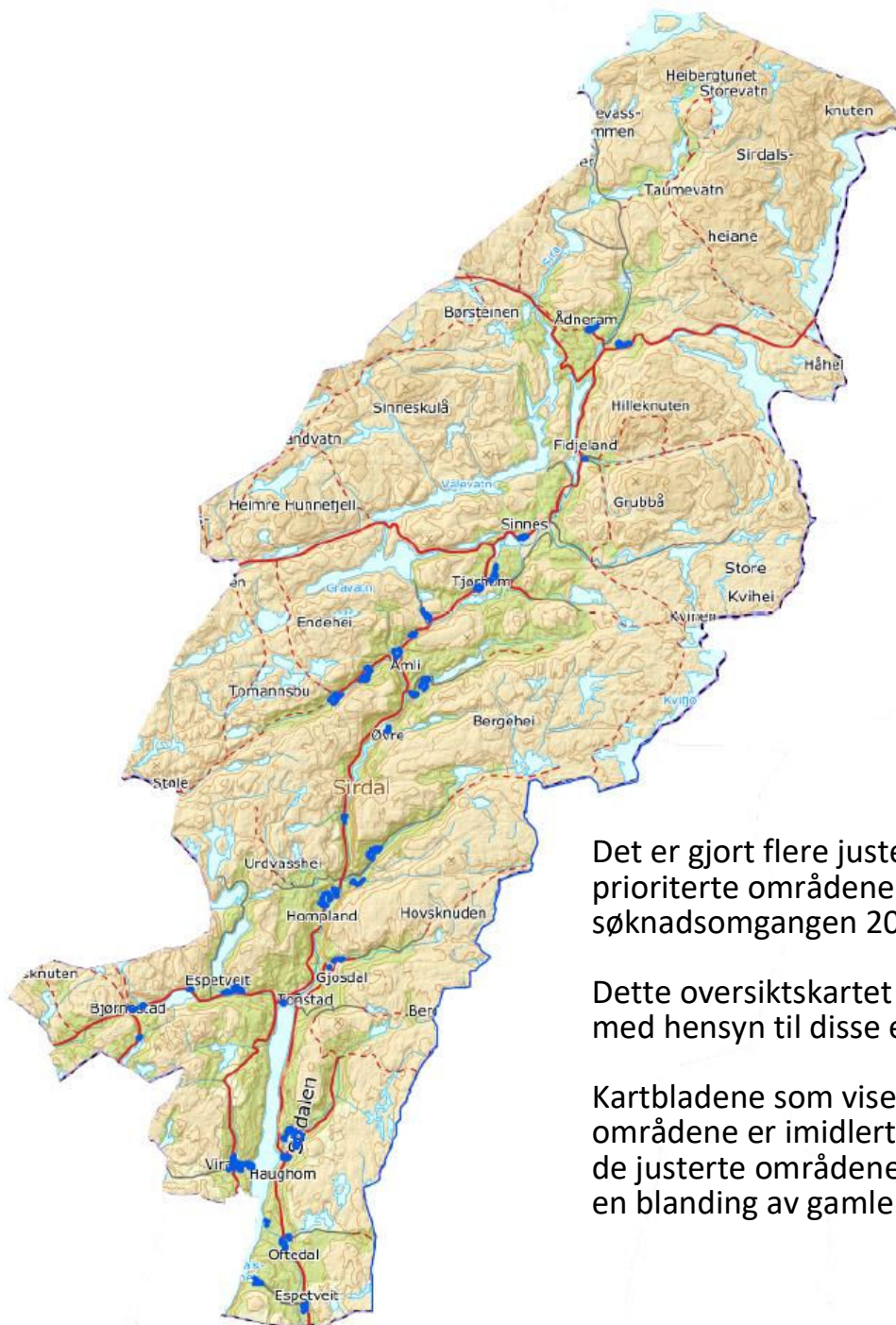


## Prioriterte områder – innmark og utmark

# Sirdal kommune



Det er gjort flere justeringer i de prioriterte områdene som gjelder fra søknadsomgangen 2021.

Dette oversiktskartet er ikke oppdatert med hensyn til disse endringene.

Kartbladene som viser de enkelte områdene er imidlertid oppdaterte for de justerte områdene. Det er dermed en blanding av gamle og nye kart.

## Sirdal kommune

### Prioriterte områder - innmark - beite, § 6

I Sirdal kommune er det valgt ut følgende kartfestede områder:

Sporkland	Oftedal 1, 2, 3 og 4	Strandeli	Haughom
Liland	Espetveit sør	Guddal	Øksendal
Liland, Virak og Stuhaug	Feed	Osen	Lunde
Bjørnestad 1 og 2	Hammersmark	Handeland	Josdal 1 og 2
Eikeland	Dorga	Lindeland	Suleskar
Skredå	Ødegård	Sinnes	Regevik - Tjomlid
Ådneram	Fidjeland	Tjørhom 1	Skeihaugen –
Hompland	Ousdal nord	Tjørhom 2	Tonstad sentrum
	Ousdal sør	Tjørhom 3	

*Sirdal kommune justerte flere av de prioriterte områdene som gjelder fra søknadsomgangen 2021. Noen kartblad er endret, mens andre ikke er endret. Det er derfor en blanding av gamle og nye kart som viser kommunens prioriterte områder. Der områdene er justert, er det rød linje som markerer ny avgrensing, mens grønn linje markerer gammel avgrensing – som ikke gjelder lengre.*

I disse områdene gjelder tiltaket § 6 *Beiting av verdifulle jordbrukslandskap i innmark.*

Jordbruksareal som beites innenfor disse områdene kan det søkes tilskudd til. Dette gjelder fulldyrka jord, overflatedyrka jord og innmarksbeite, jf. AR5.

Tilskuddet utmåles per dekar.

**Tilskuddet utfases i løpet av programperioden.**

### Prioriterte områder - utmark - beite, § 7

Dette gjelder beiting på alt areal på øyer uten veiadkomst i sjø, elv og innlandsvann.

I disse områdene gjelder tiltaket § 7 *Beiting av verdifulle jordbruksareal i utmark.*

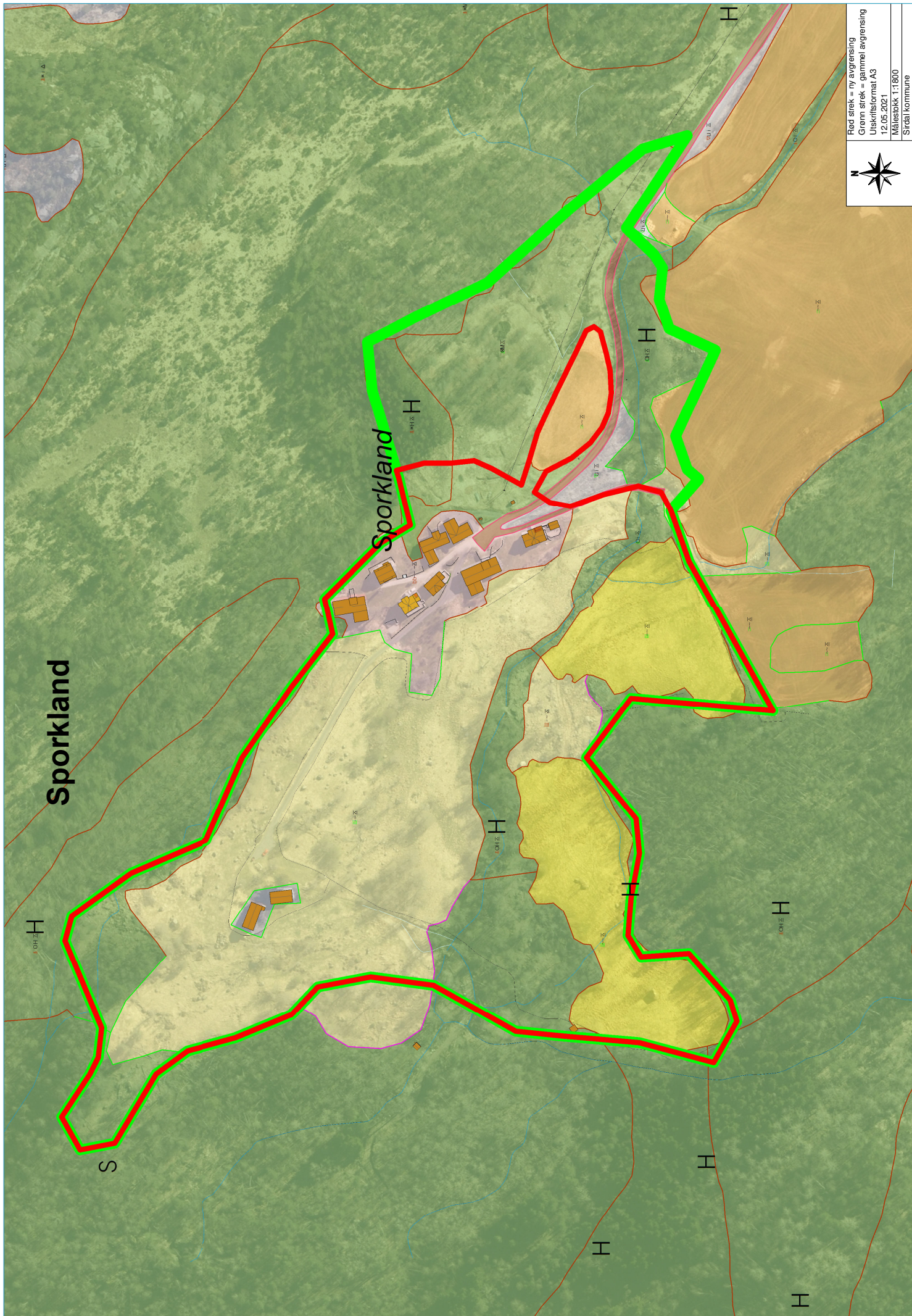
Tilskuddet utmåles per beitedyr.

I tillegg gjelder følgende for begge tiltakene:

Beitetiden må minst være 8 uker i perioden 1. mai til 15. oktober.

Omsøkte arealer skal tegnes inn på kart i søknadssystemet.





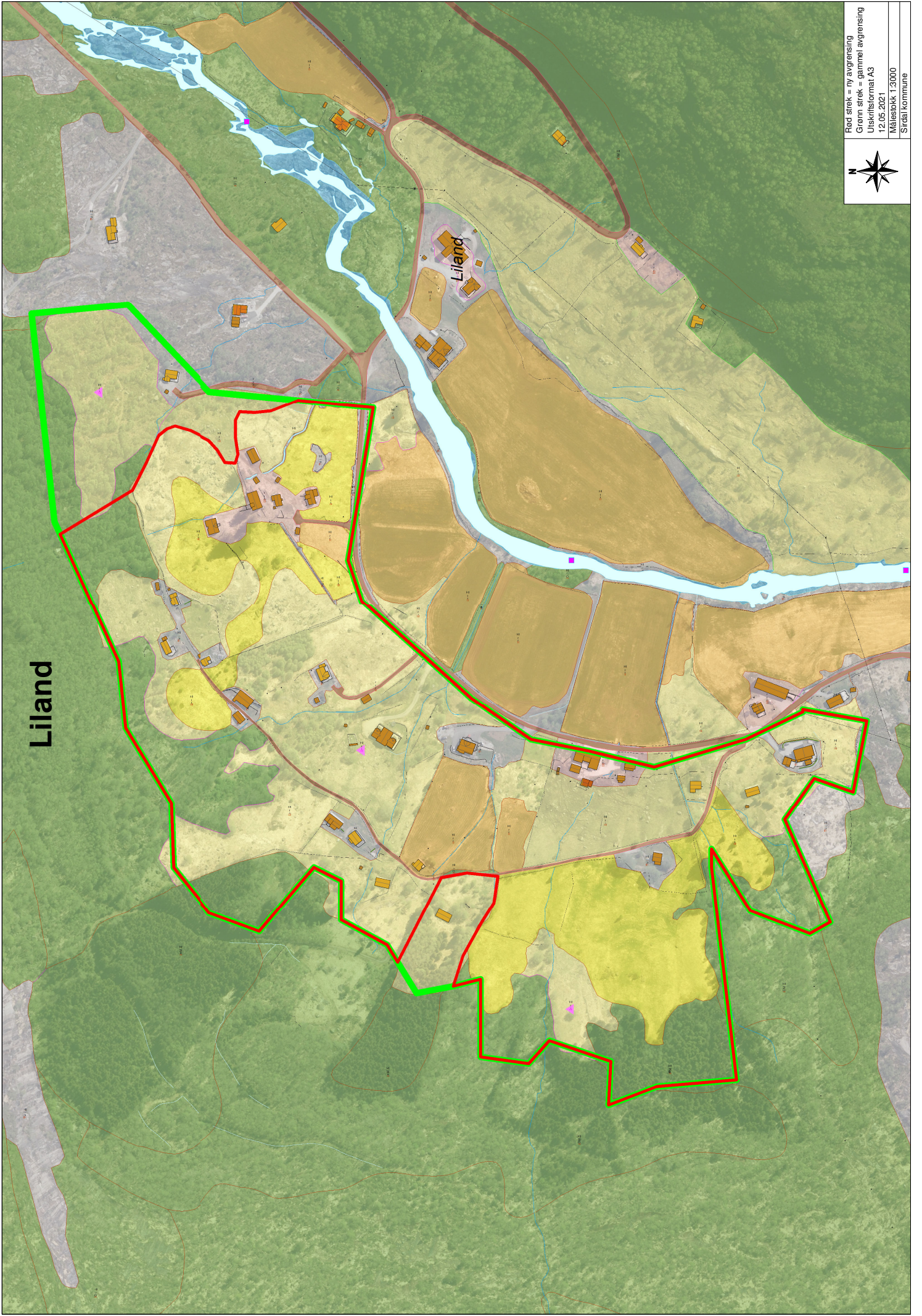
Sporkland

Sporkland

Rød strek = ny avgrensning  
Grønn strek = gammel avgrensning  
Utskriftsformat A3  
12.05.2021  
Målestokk 1:1800  
Spidal kommune







Liland

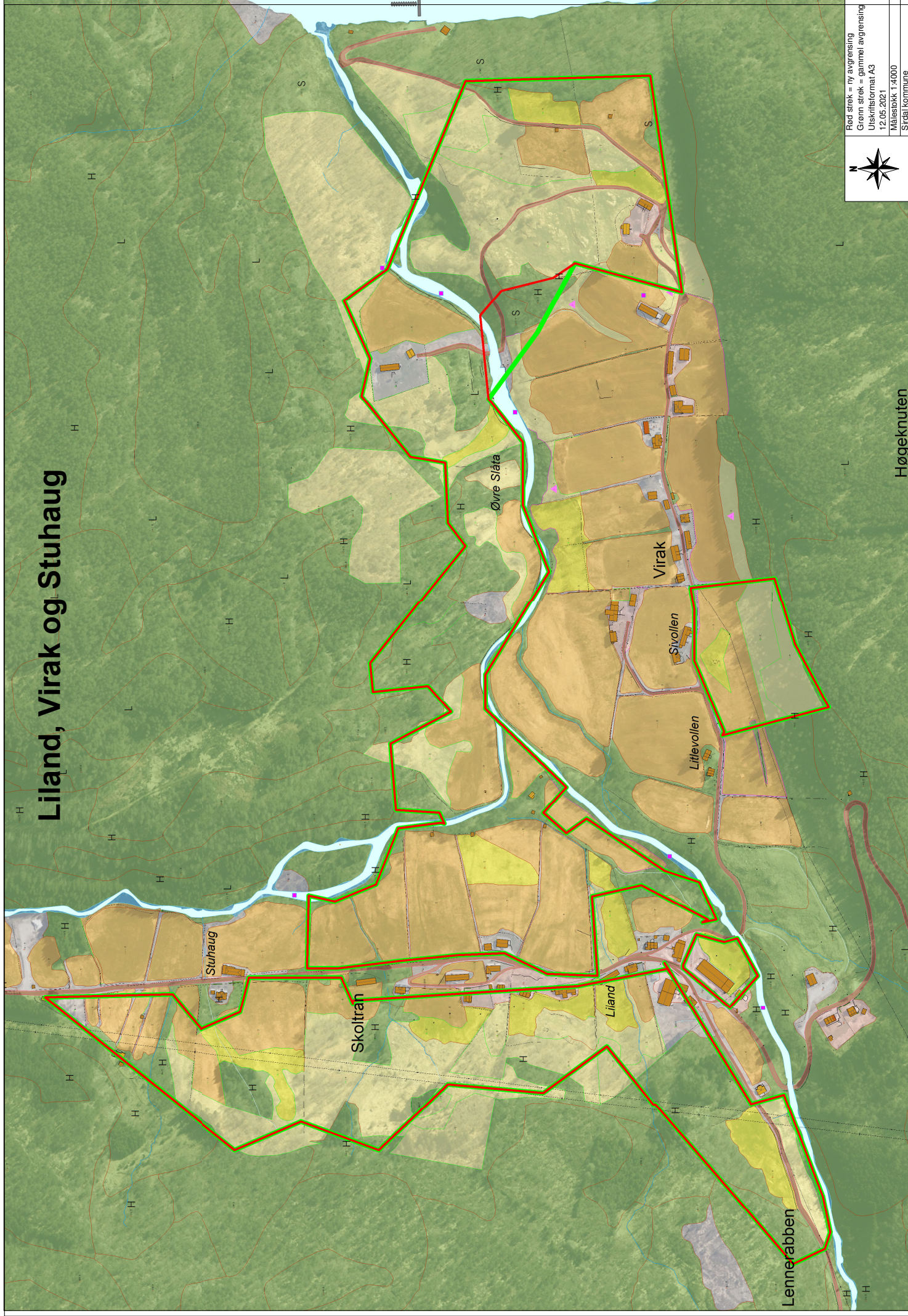
Liland

Red strek = ny avgrensning  
Grønn strek = gammel avgrensning  
Utskriftsformat A3  
12.05.2021  
Målestokk 1:3000  
Sirdal kommune






# Liland, Virak og Stuhaug



Red strek = ny avgrensning  
Grønn strek = gammel avgrensning  
Utskiftsformat A3  
12.05.2021  
Målestokk 1:4000  
Sjådal kommune



Høgeknuten



# Bjørnestad 1 og 2

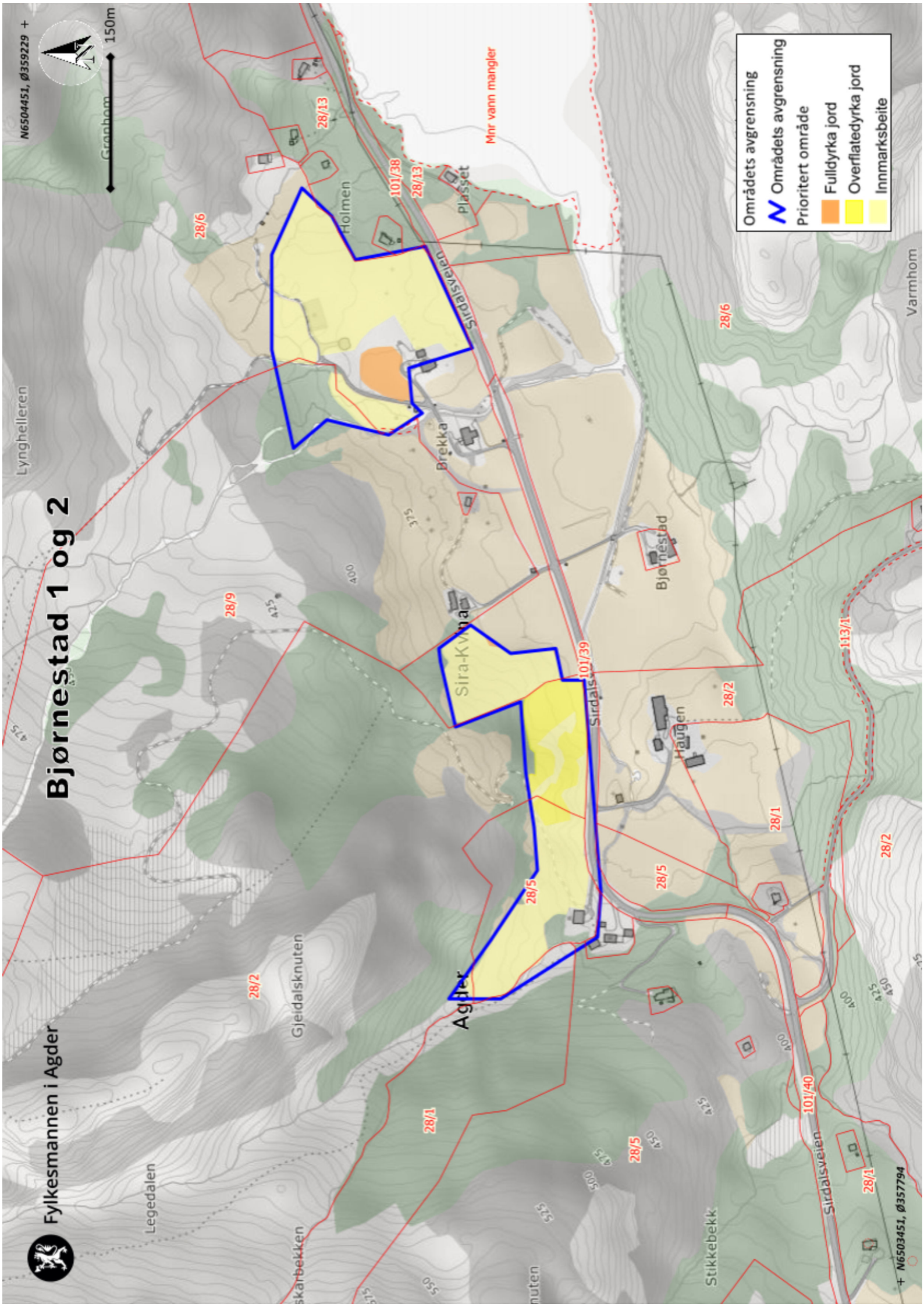
Området avgrensning  
Området avgrensning

Prioritert område

Fulldyrka jord

Overflatelyrka jord

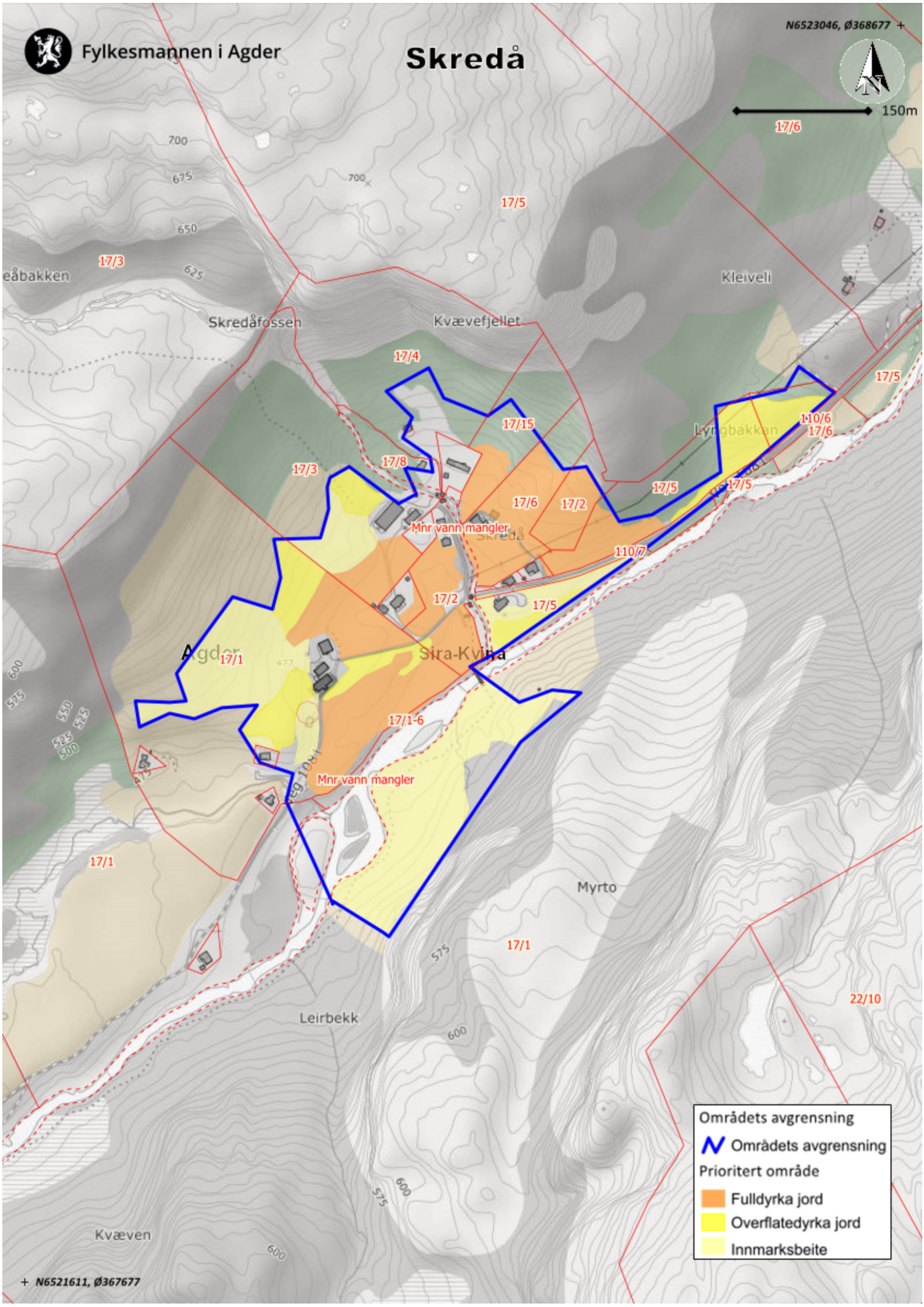
Innmarksbeite





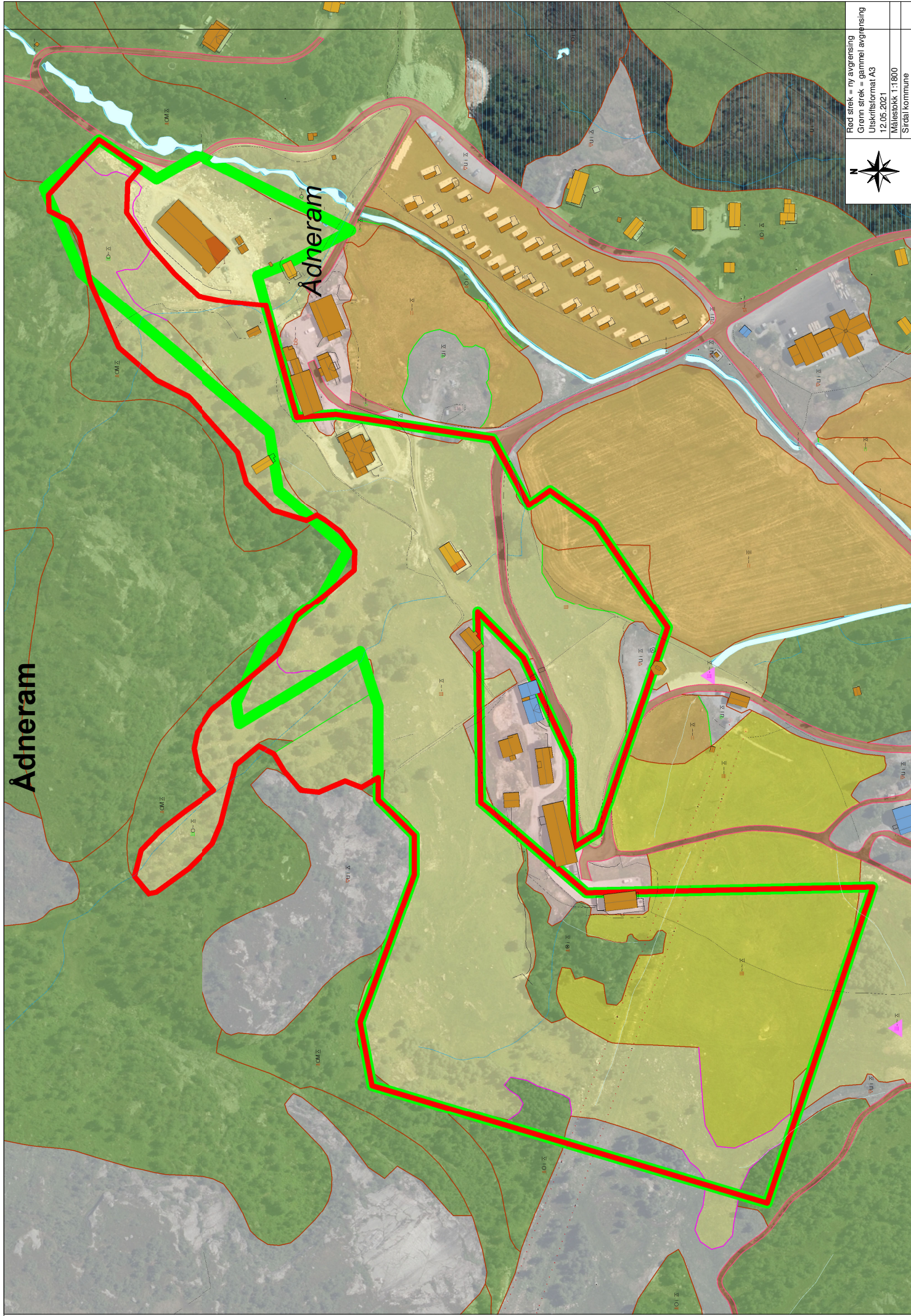






Områdets avgrensning
Områdets avgrensning
Prioritert område
Fulldyrka jord
Overflatedyrka jord
Innmarksbeite






Adneram

Adneram

Red strek = ny avgrænsing  
Grønn strek = gammel avgrænsing  
Utskiftsformat A3  
12.05.2021  
Målestokk 1:1800  
Stedal kommune







Fylkesmannen i Agder

# Hompland

Åsane N6511959, Ø3370260 +

300m

Mnr mangler

Områdets avgrensning

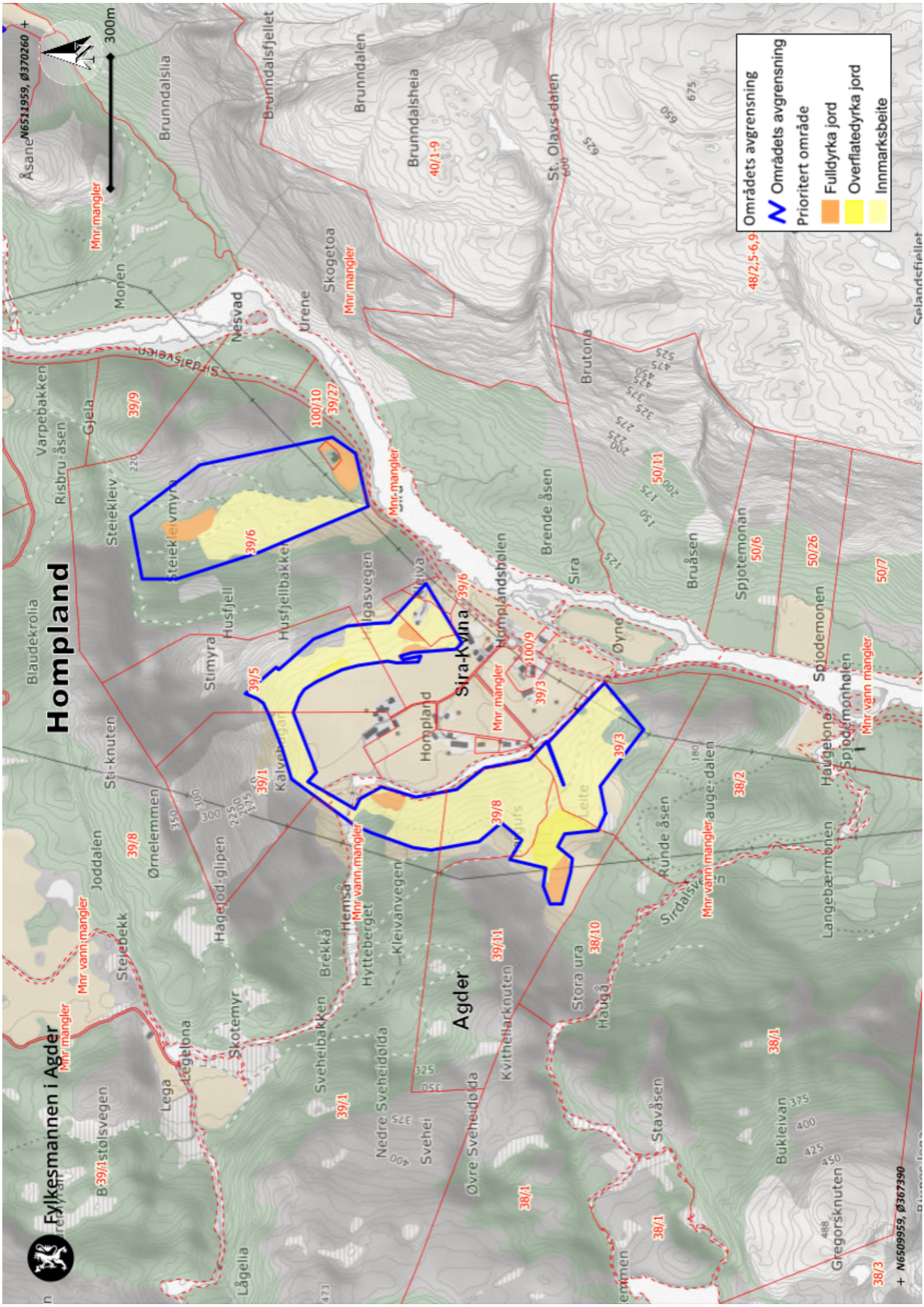
**V** Områdets avgrensning

Prioritert område

Fulldyrka jord

Overflatedyrka jord

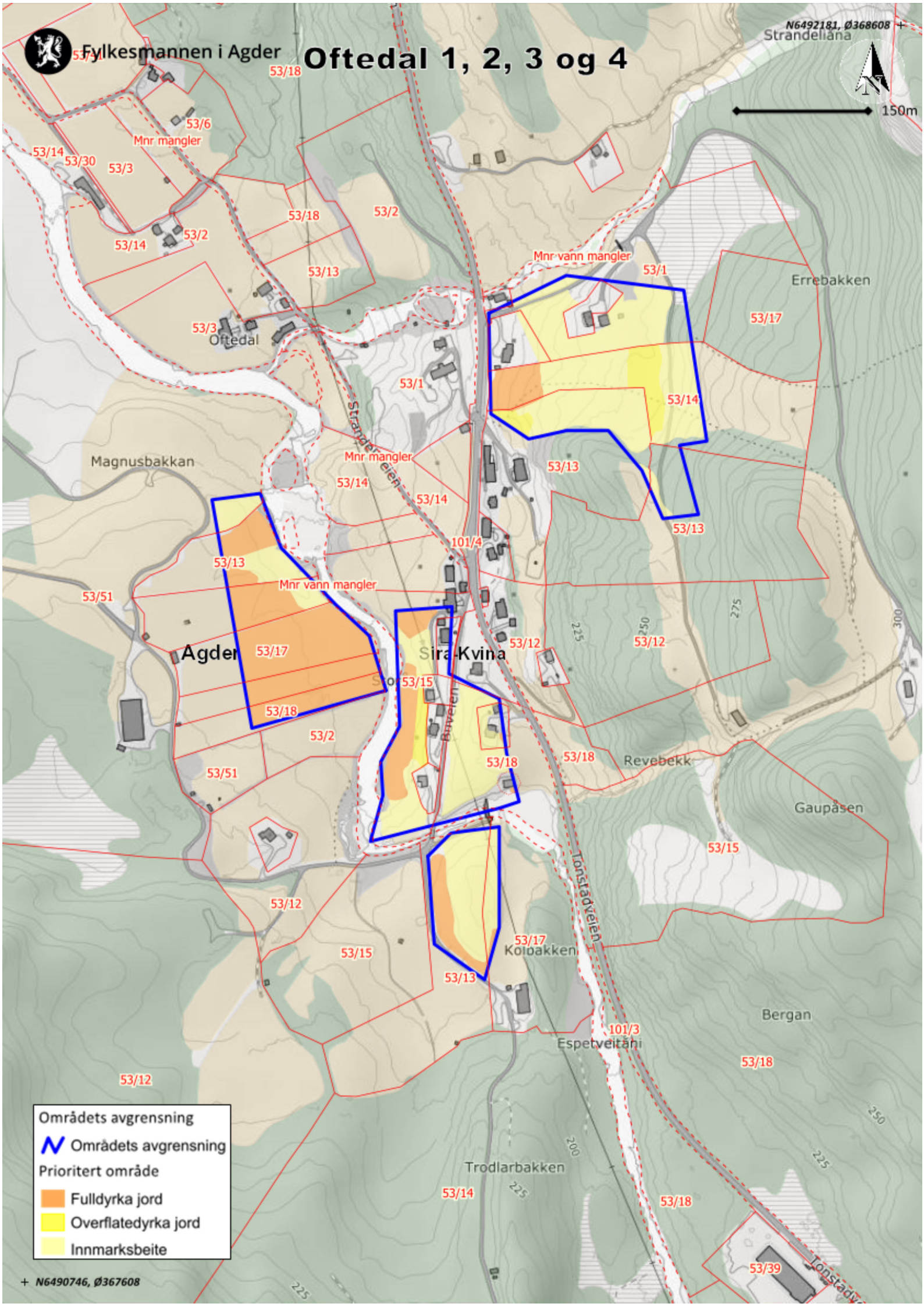
Innmarksbeite







150m



Områdets avgrensning

Områdets avgrensning

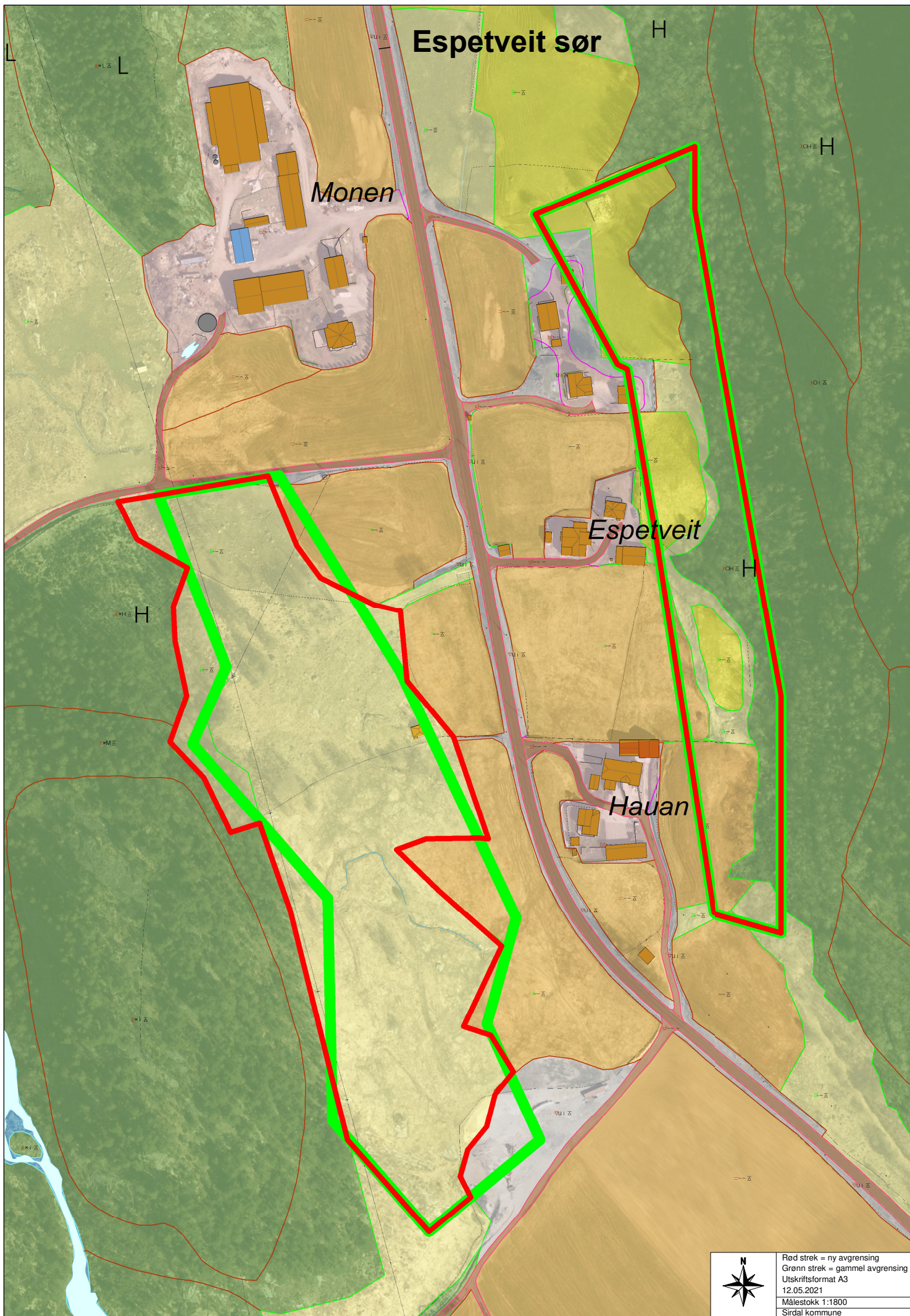
Prioritert område

Fulldyrka jord

Overflatedyrka jord

Innmarksbeite





**Espetveit sør**

**Monen**

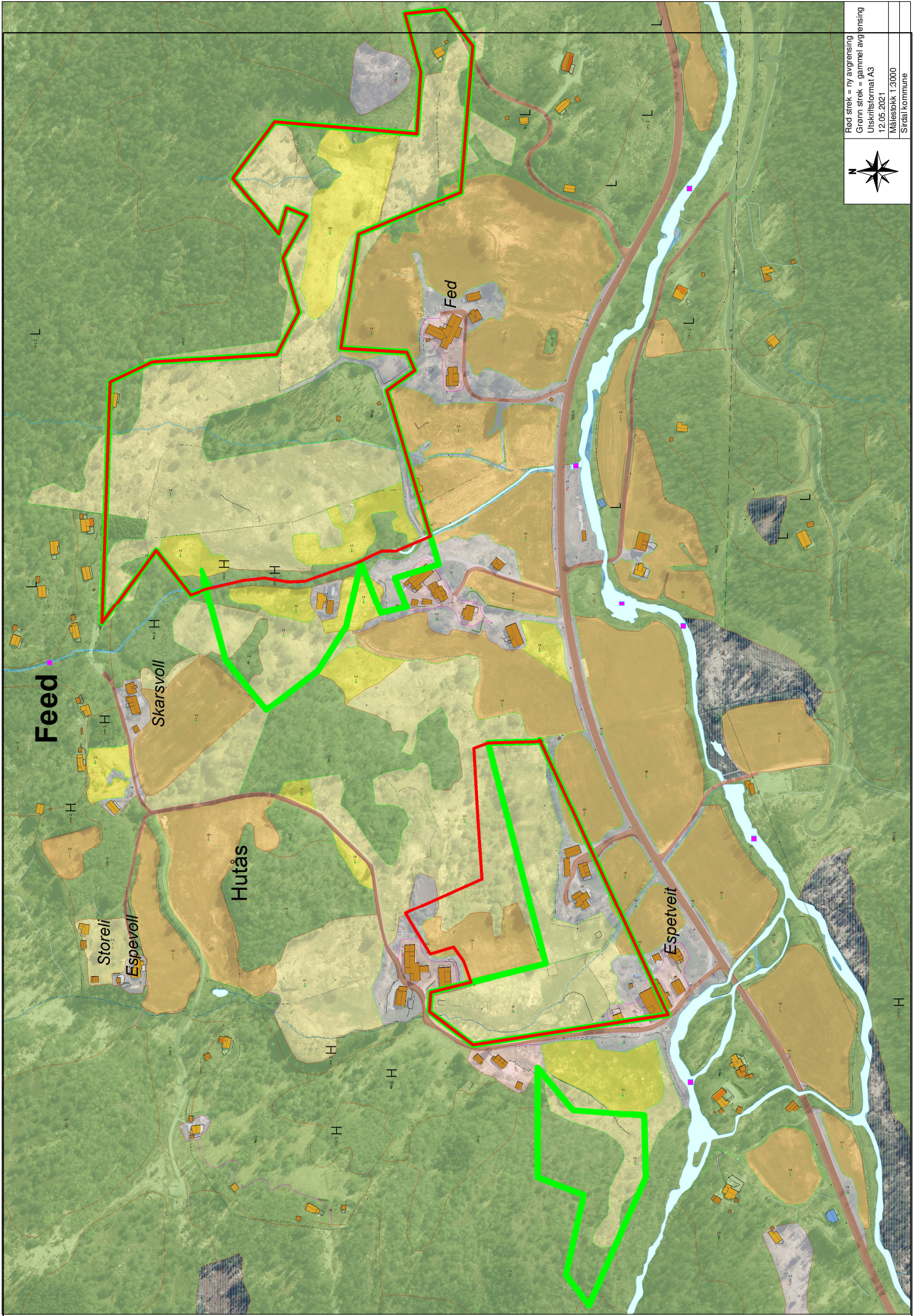
**Espetveit**

**Hauan**



Rød strek = ny avgrensing  
Grønn strek = gammel avgrensing  
Utskriftsformat A3  
12.05.2021  
Målestokk 1:1800  
Sirdal kommune





Red strek = ny avgrensning  
Grønn strek = gammel avgrensning  
Utskiftsformat A3  
12.05.2021  
Målestokk 1:3000  
Sjådal kommune





Hammersmark

Hammersmark

	Rød strek = ny avgrensing
	Grønn strek = gammel avgrensing
	Utskriftsformat A3
	12.05.2021
Målestokk 1:1500	
Sirdal kommune	





# Dorga



60m

13/1

13/2

Agder

Sira-Kvina

Mnr vann mangler

Mnr vann mangler

Mnr mangler

Mnr mangler

Mnr vann mangler

19/11

19/11

19/11

100/31

Områdets avgrensning

-  Områdets avgrensning
- Prioritert område
-  Fulldyrka jord
-  Overflatedyrka jord
-  Innmarksbeite



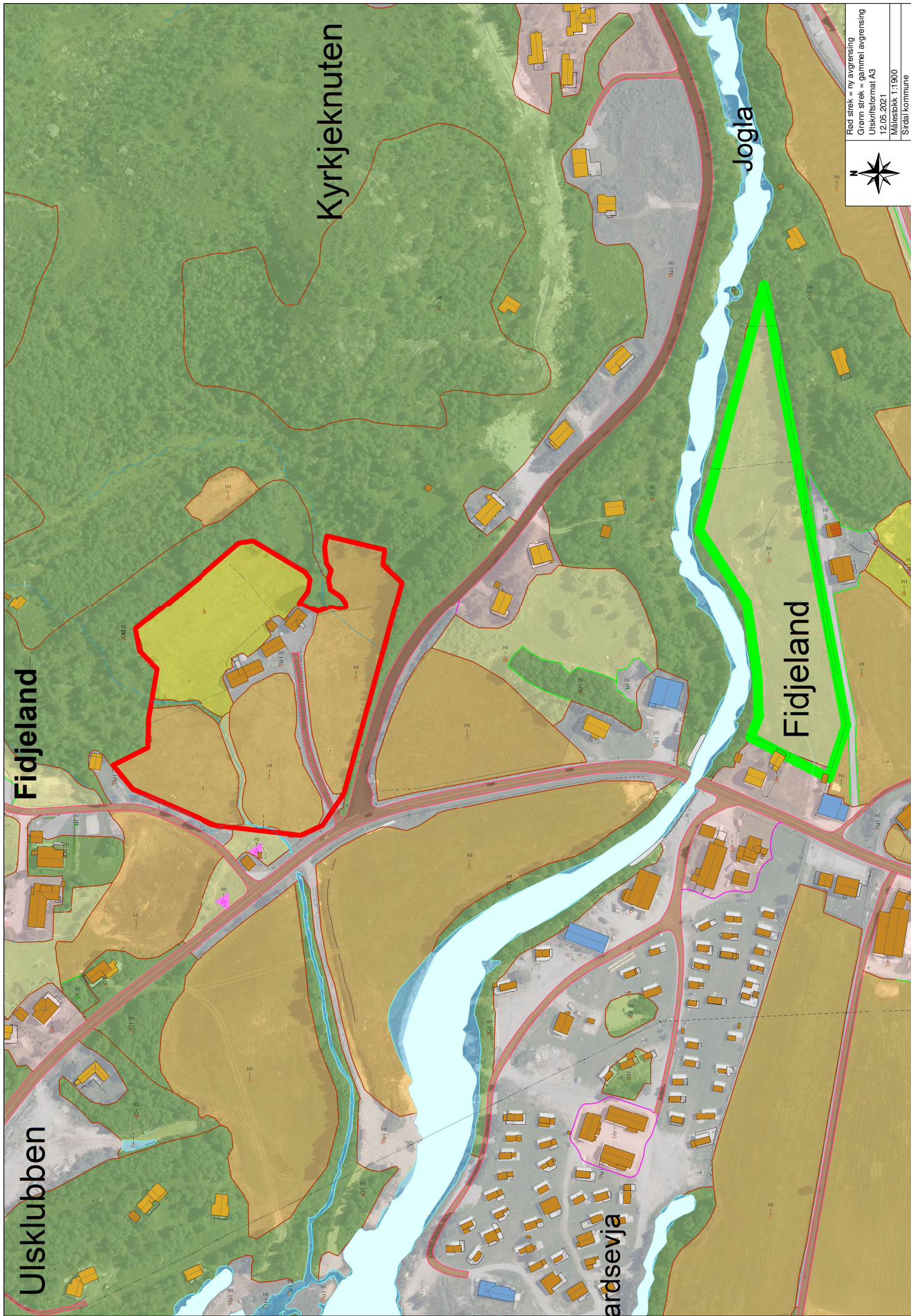
# Ødegård

Ødegård



Rød strek = ny avgrensning  
Grønn strek = gammel avgrensning  
Utskriftsformat A3  
12.05.2021  
Målestokk 1:2800  
Sirdal kommune





Ulslubben

Fidjeland

Kyrkjeknuten

Jogla

Fidjeland

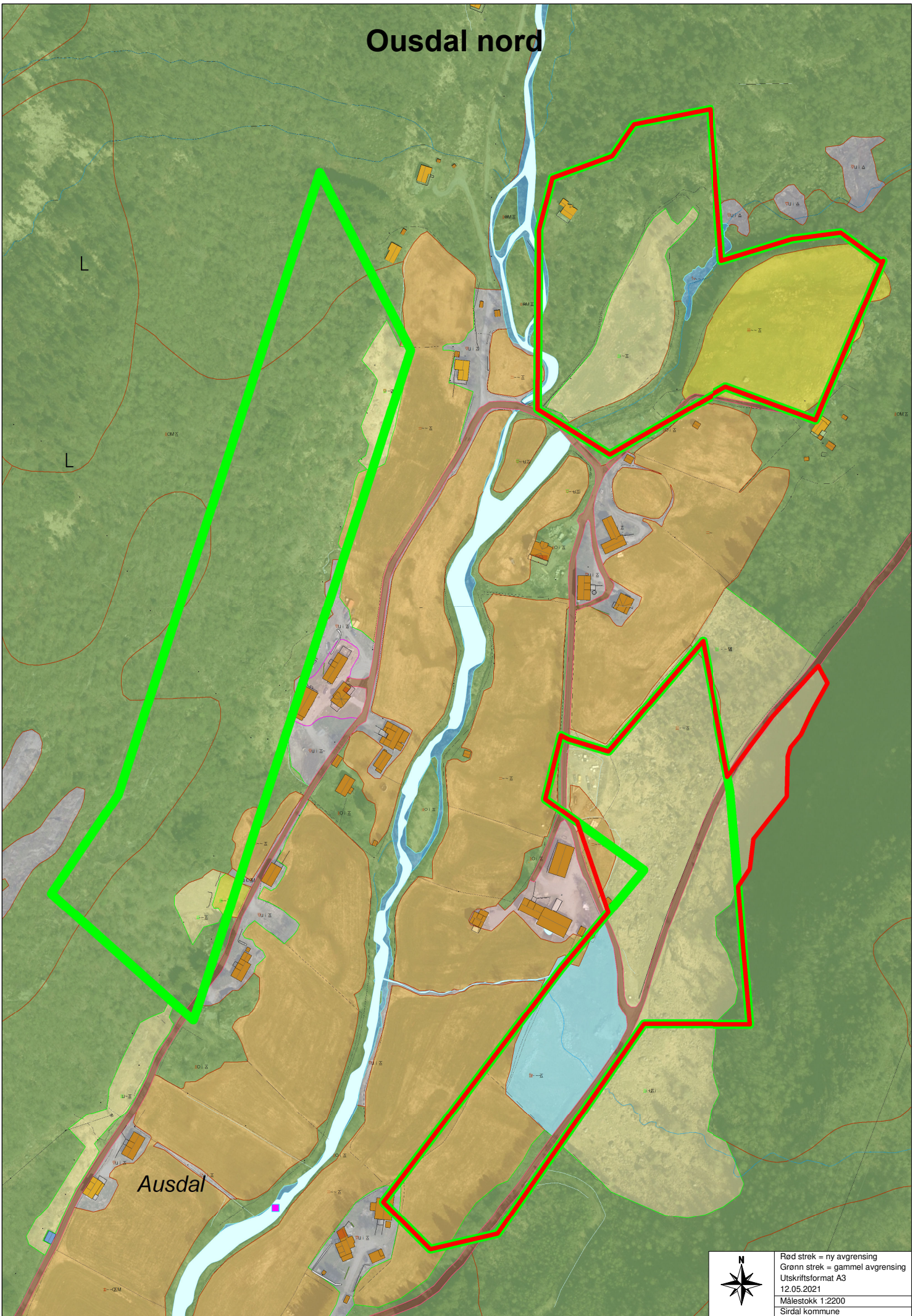
ardsevja

Red strek = ny avgrensning  
Grønn strek = gammel avgrensning  
Utskiftsformat A3  
12.05.2021  
Målestokk 1:1900  
Sirdal kommune





# Ousdal nord



Ausdal



Rød strek = ny avgrensning  
Grønn strek = gammel avgrensning  
Utskriftsformat A3  
12.05.2021  
Målestokk 1:2200  
Sirdal kommune









# Strandeli



60m

55/9,13

55/11

225

200

175

150

125

75

139

Mnr vann mangler

Agder

Sira-Kvina

54/1

Strandelivelen

Mnr mangler

54/3

Områdets avgrensning

Områdets avgrensning

Prioritert område

Fulldyrka jord

Overflatedyrka jord

Innmarksbeite

Mnr vann mangler

54/2



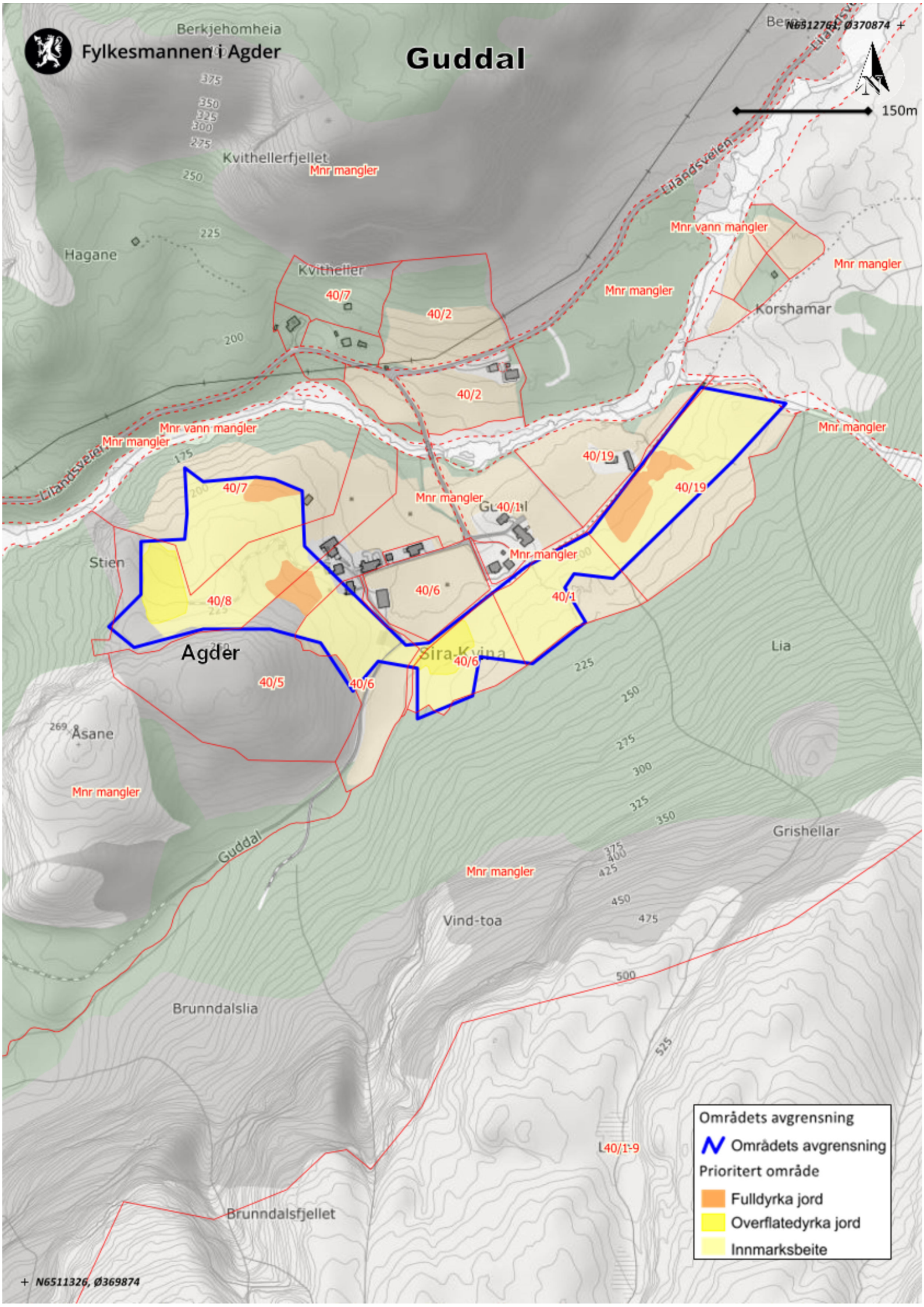


# Guddal

N6512763, Ø370874



150m



Områdets avgrensning

Områdets avgrensning

Prioritert område

Fulldyrka jord

Overflatedyrka jord

Innmarksbeite

L40/1:9



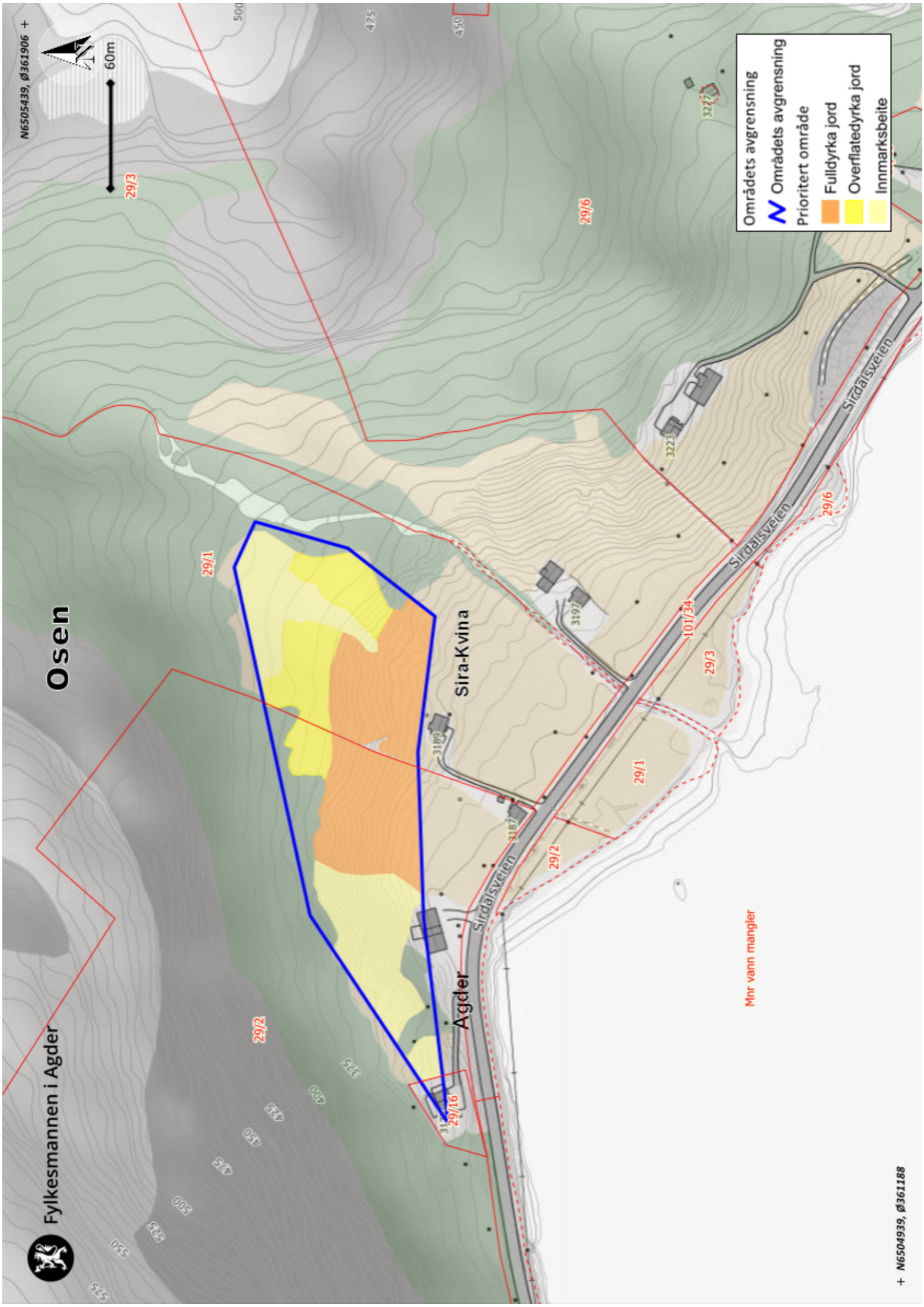


# Osen

Fylkesmannen i Agder



- Områdets avgrensning
- Områdets avgrensning
- Prioritert område
- Fulldyrka jord
- Overflatedyrka jord
- Innmarksbeite



Mnr vann mangler

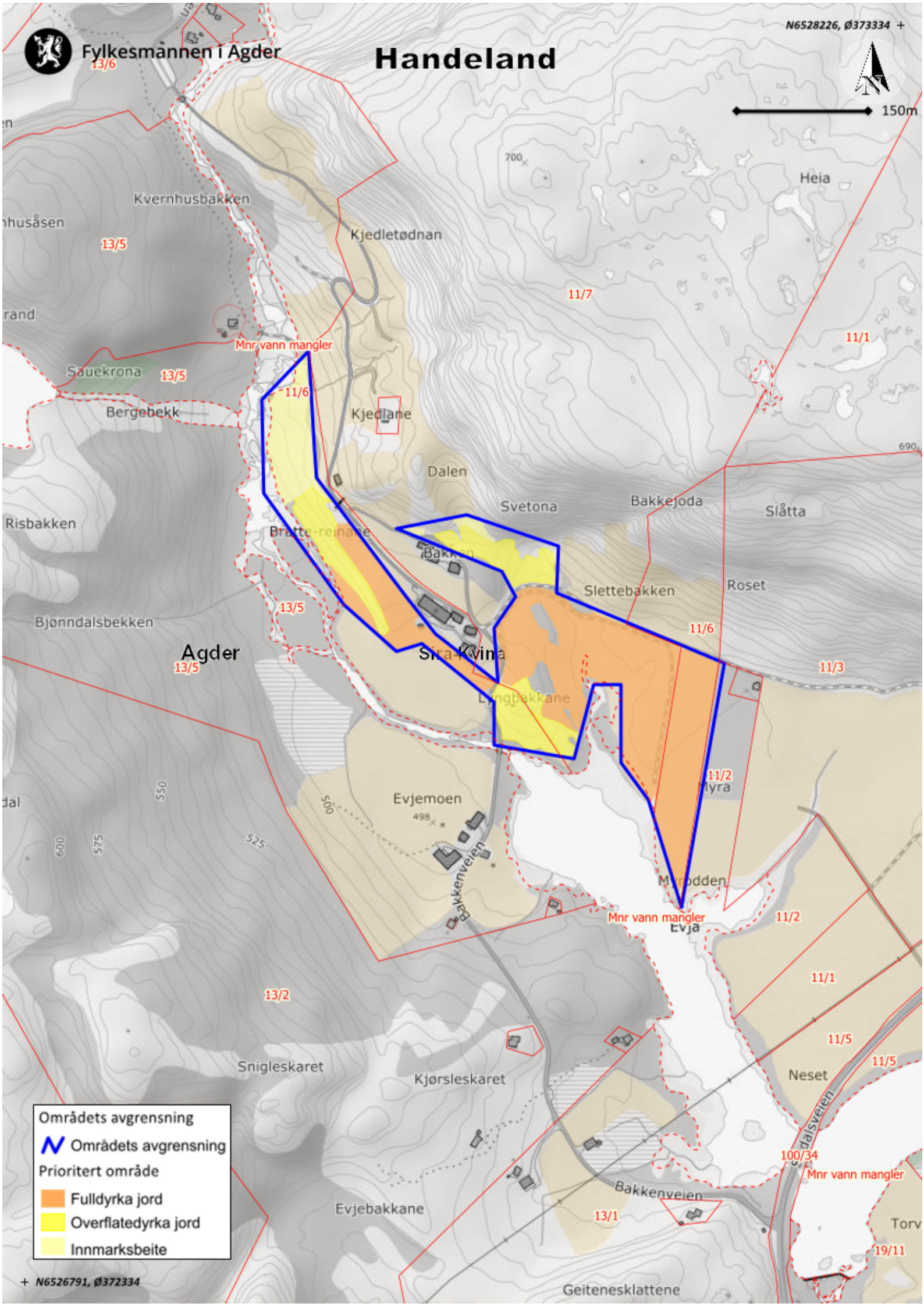




# Handeland



150m



Områdets avgrensning

Områdets avgrensning

Prioritert område

Fulldyrka jord

Overflatedyrka jord

Innmarksbeite





60m

25/2

25/2

25/3

25/3

25/2

Mnr vann mangler

Mnr vann mangler

5079

25/22

25/2

5081

5083

5077

5073

25/2

25/3

Agder

Sira-Kvina

Sirdalsveien

25/1

5059

5061

5060

25/12

Mnr vann mangler

25/12

5065

Sirdalsveien

5046

25/1

### Områdets avgrensning

Områdets avgrensning

### Prioritert område

Fulldyrka jord

Overflatedyrka jord

Innmarksbeite

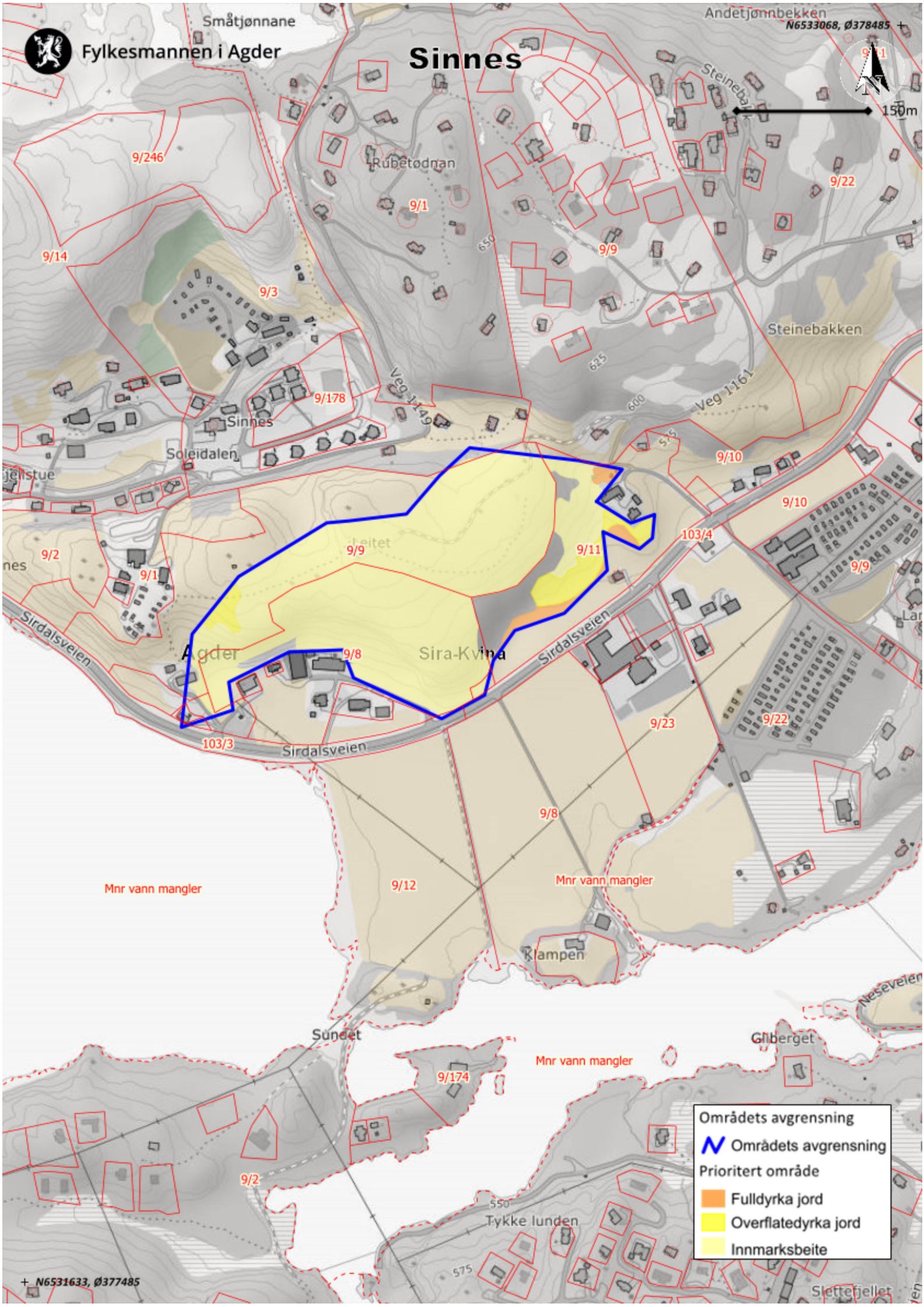




Fylkesmannen i Agder

# Sinnes

Andetjønnbekken  
N6533068, Ø378485



Mnr vann mangler

9/12

Mnr vann mangler

9/8

Mnr vann mangler

9/174

9/2

550

Tykke lunden

575

	Områdets avgrensning
	Områdets avgrensning
	Prioritert område
	Fulldyrka jord
	Overflatedyrka jord
	Innmarksbeite

+ N6531633, Ø377485

Slettefjellet



Tjørhom 1

Snevegstjønn

klampen

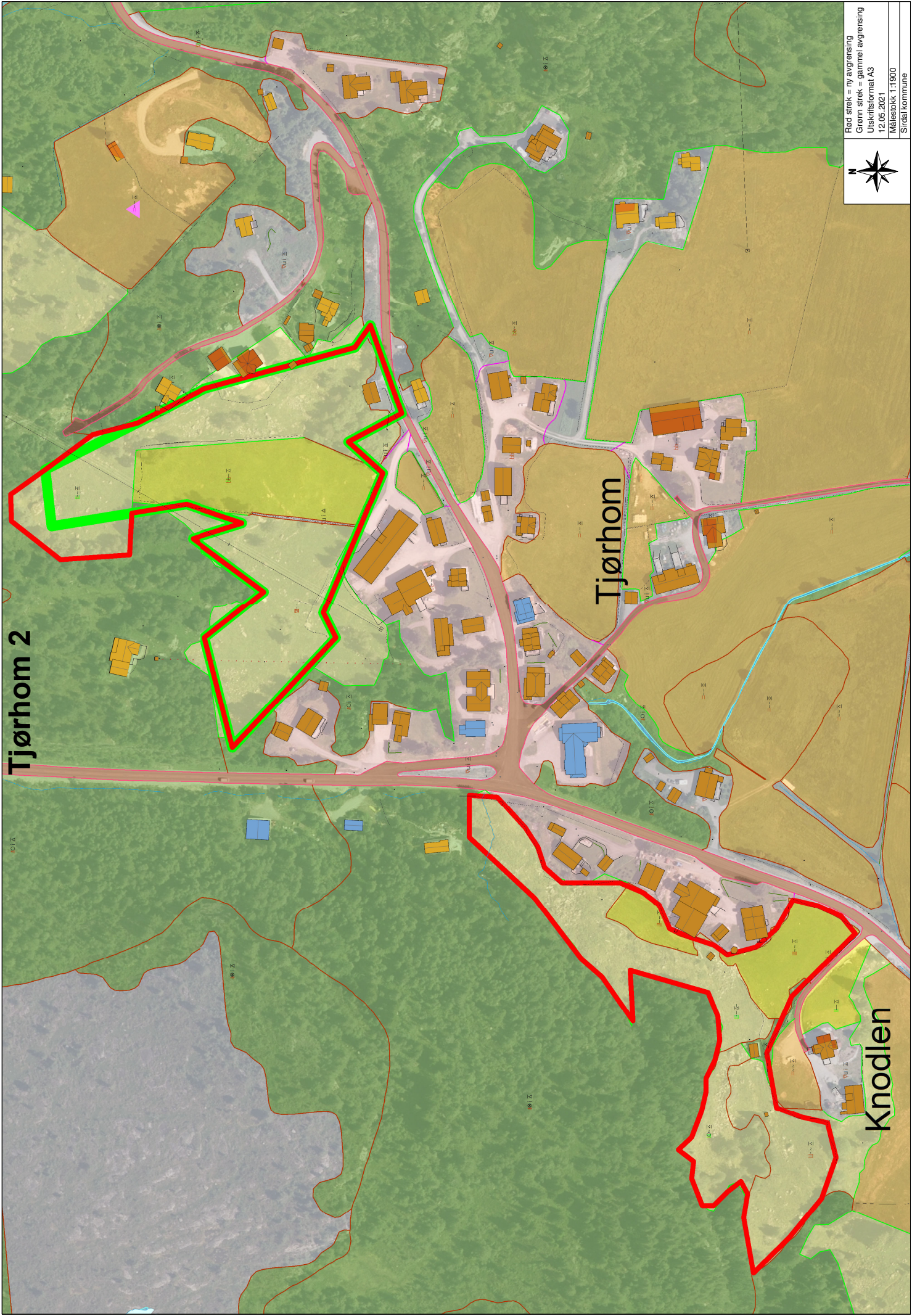
Stakshomheia

Luseknausen



Rød strek = ny avgrensing  
Grønn strek = gammel avgrensing  
Utskriftsformat A3  
12.05.2021  
Målestokk 1:2000  
Sirdal kommune





Tjørhom 2

Tjørhom

Knodlen

Red strek = ny avgrensning  
Grønn strek = gammel avgrensning  
Utskiftsformat A3  
12.05.2021  
Målestokk 1:1900  
Srdal kommune



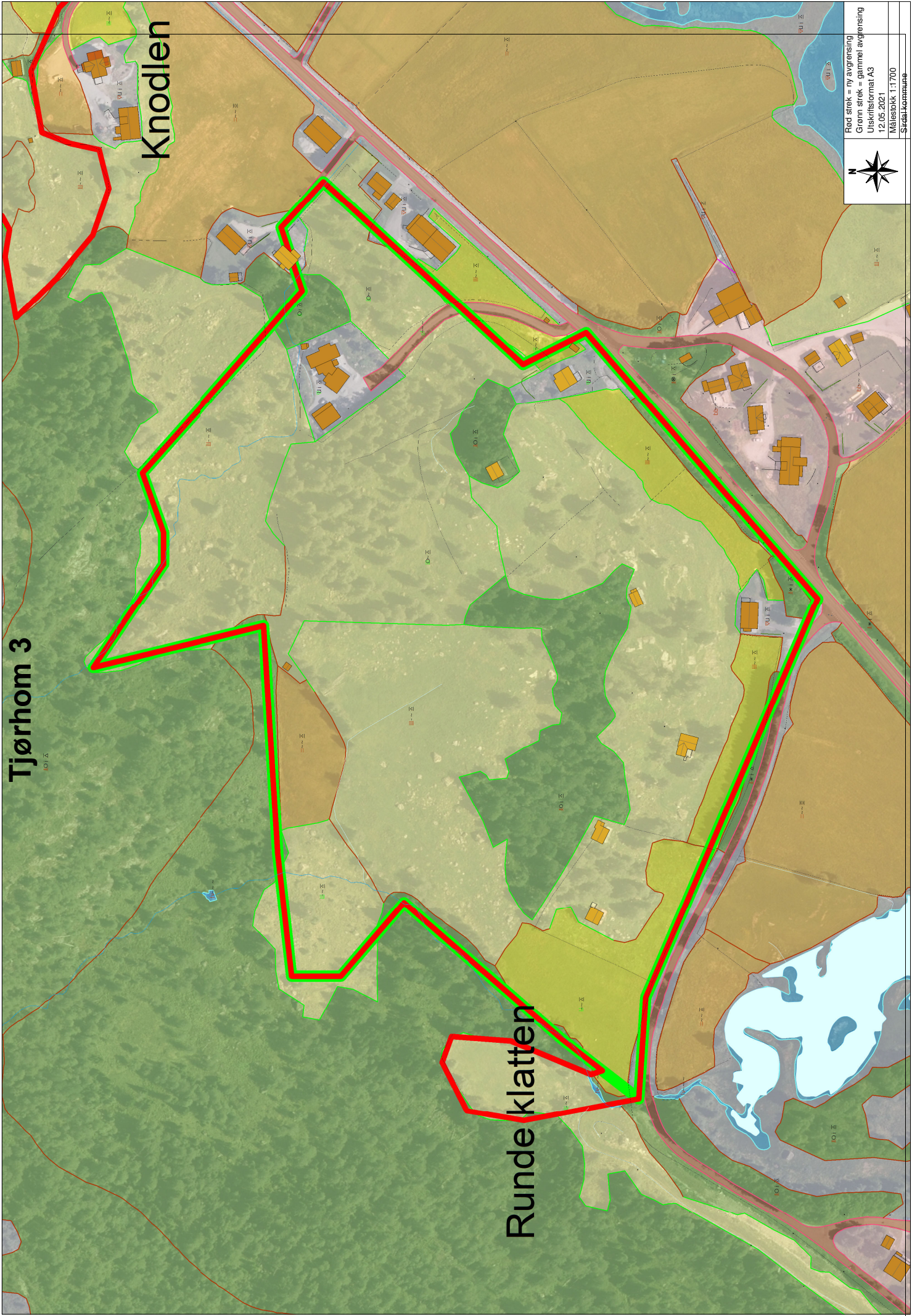



Tjørhom 3

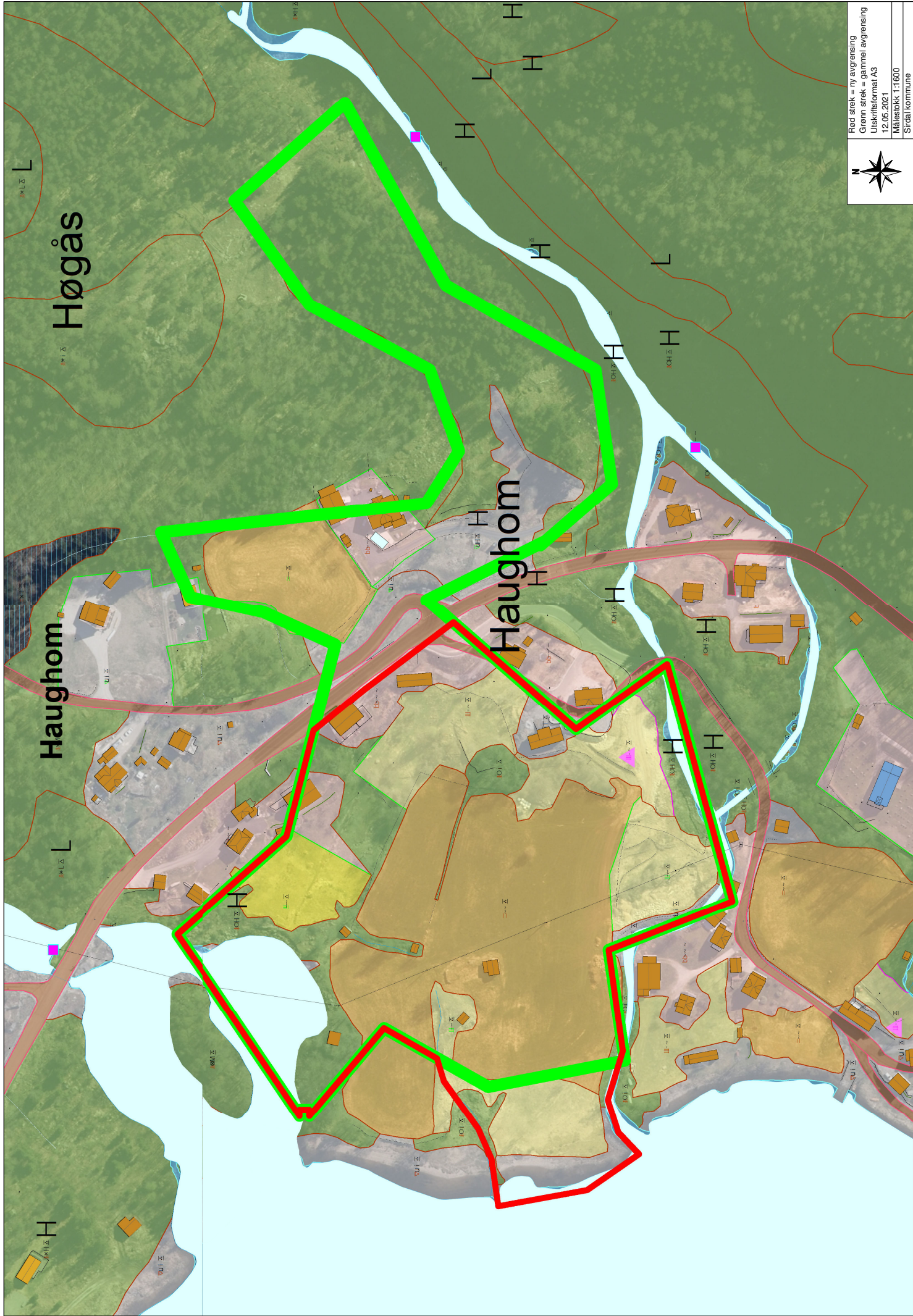
Knodlen

Runde klatten

Red strek = ny avgrensning  
Grønn strek = gammel avgrensning  
Utskiftsformat A3  
12.05.2021  
Målestokk 1:1700  
Sjådal kommune







Red strek = ny avgrensning  
Grønn strek = gammel avgrensning  
Utskiftsformat A3  
12.05.2021  
Målestokk 1:1600  
Stordal kommune



Høgås

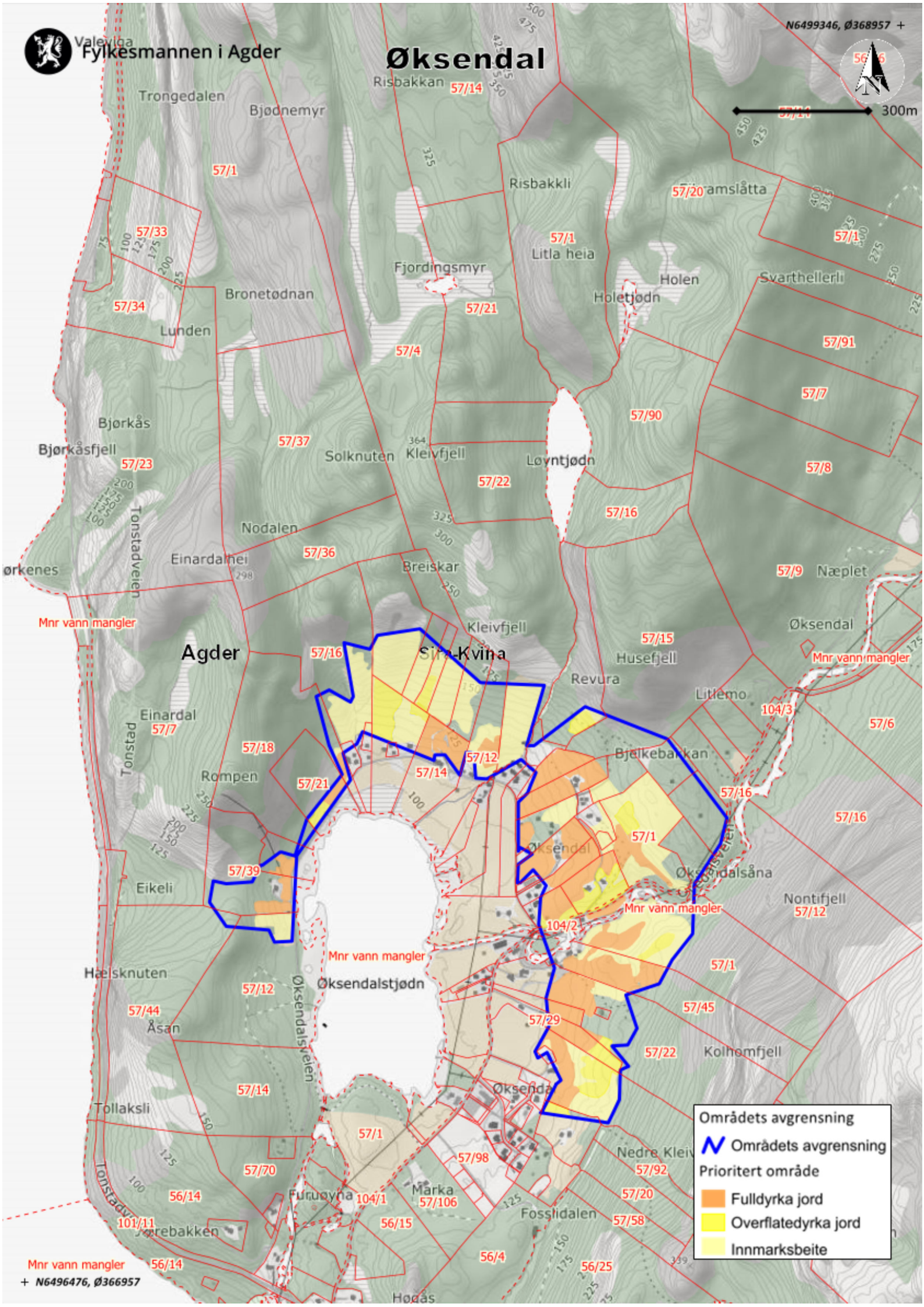
Haughom

Haughom





300m



Mnr vann mangler

Mnr vann mangler

Mnr vann mangler

Mnr vann mangler

Mnr vann mangler  
+ N6496476, Ø366957

Områdets avgrensning

Områdets avgrensning

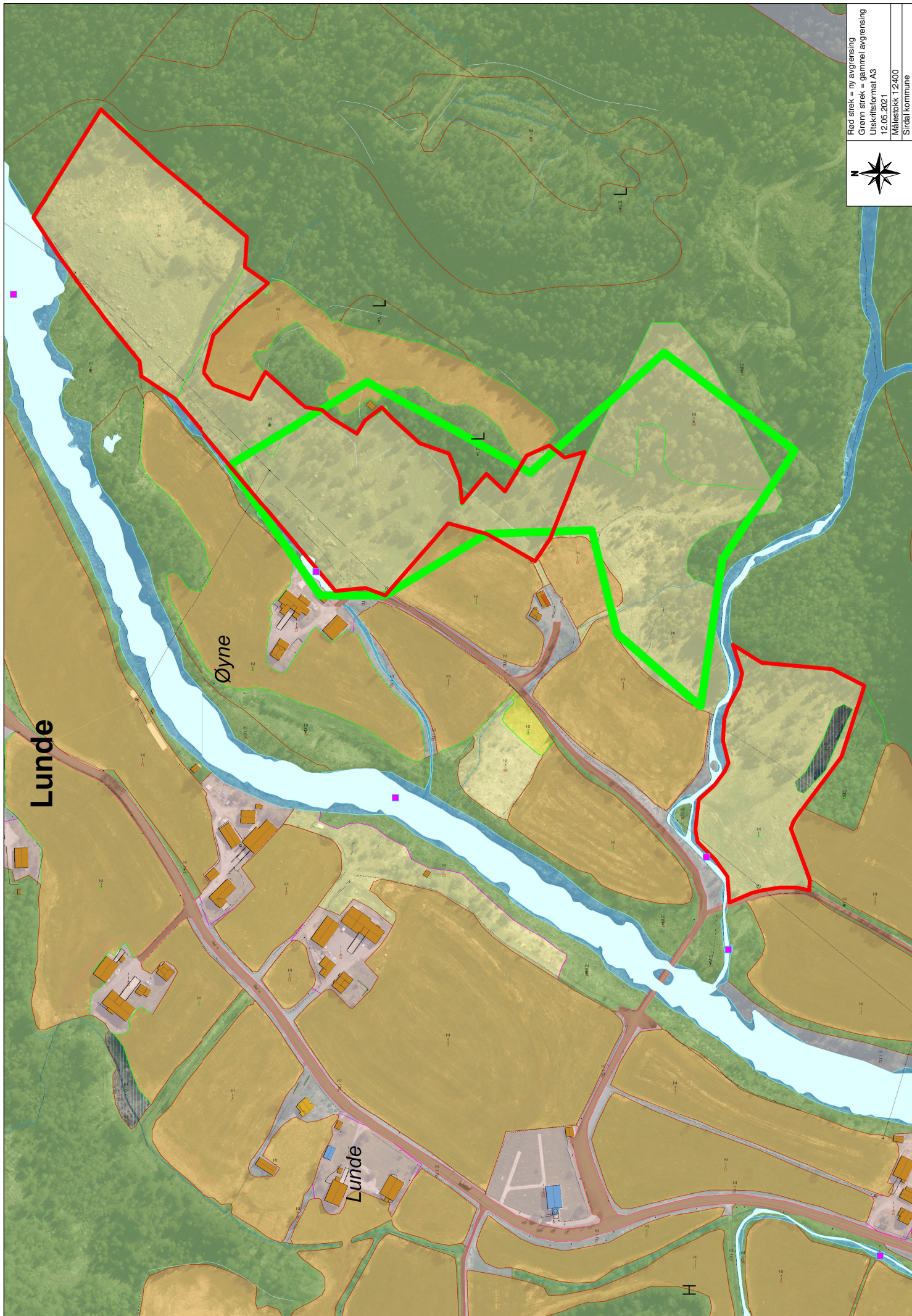
Prioritert område

Fulldyrka jord

Overflatedyrka jord

Innmarksbeite





Lunde

Øyne

Lunde

Red strek = ny avgrensning  
Grønn strek = gammel avgrensning  
Utskiftsformat A3  
12.05.2021  
Målestokk 1:2400  
Strødal kommune



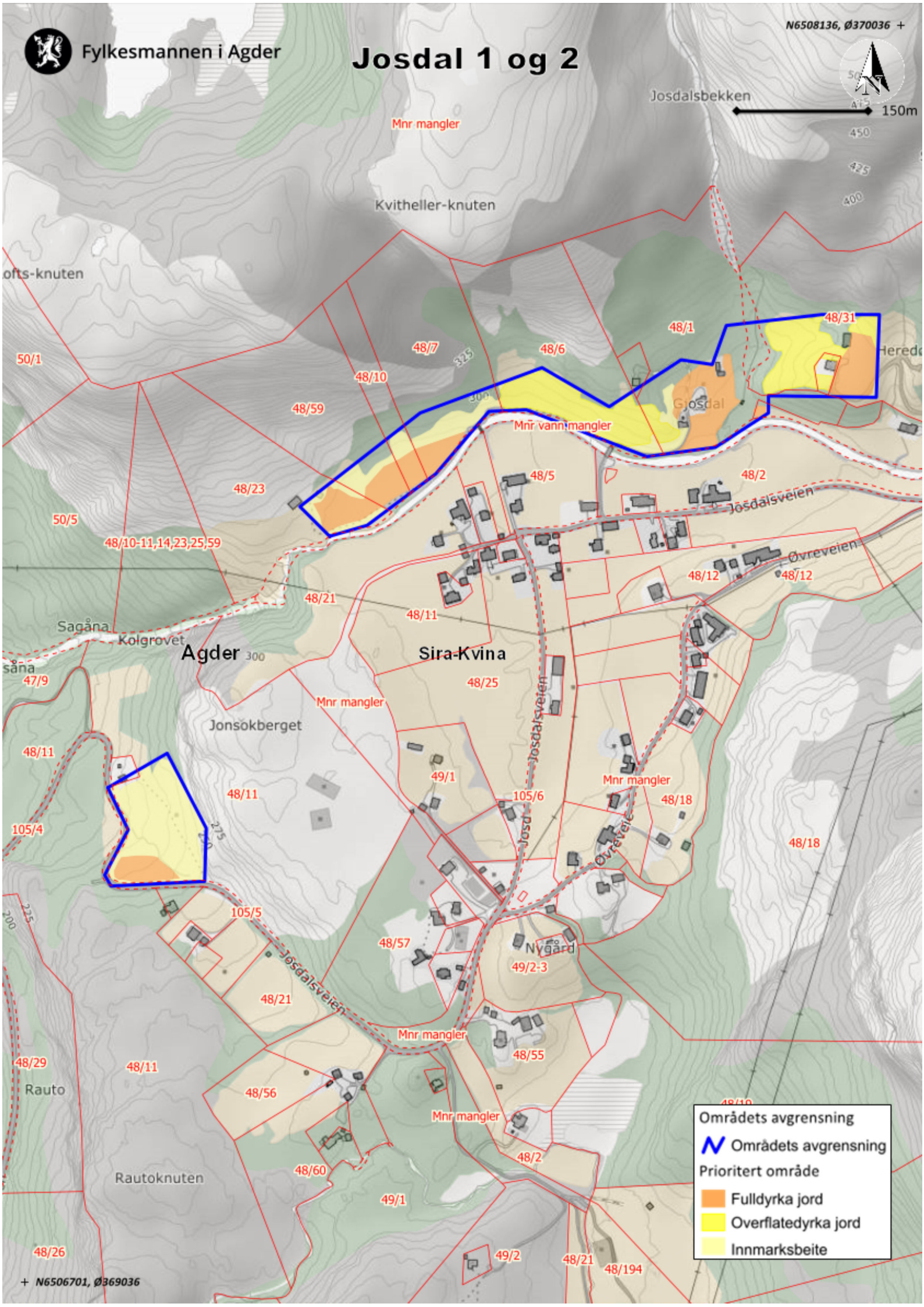




# Josdal 1 og 2



Josdalsbekken 150m



Områdets avgrensning

Områdets avgrensning

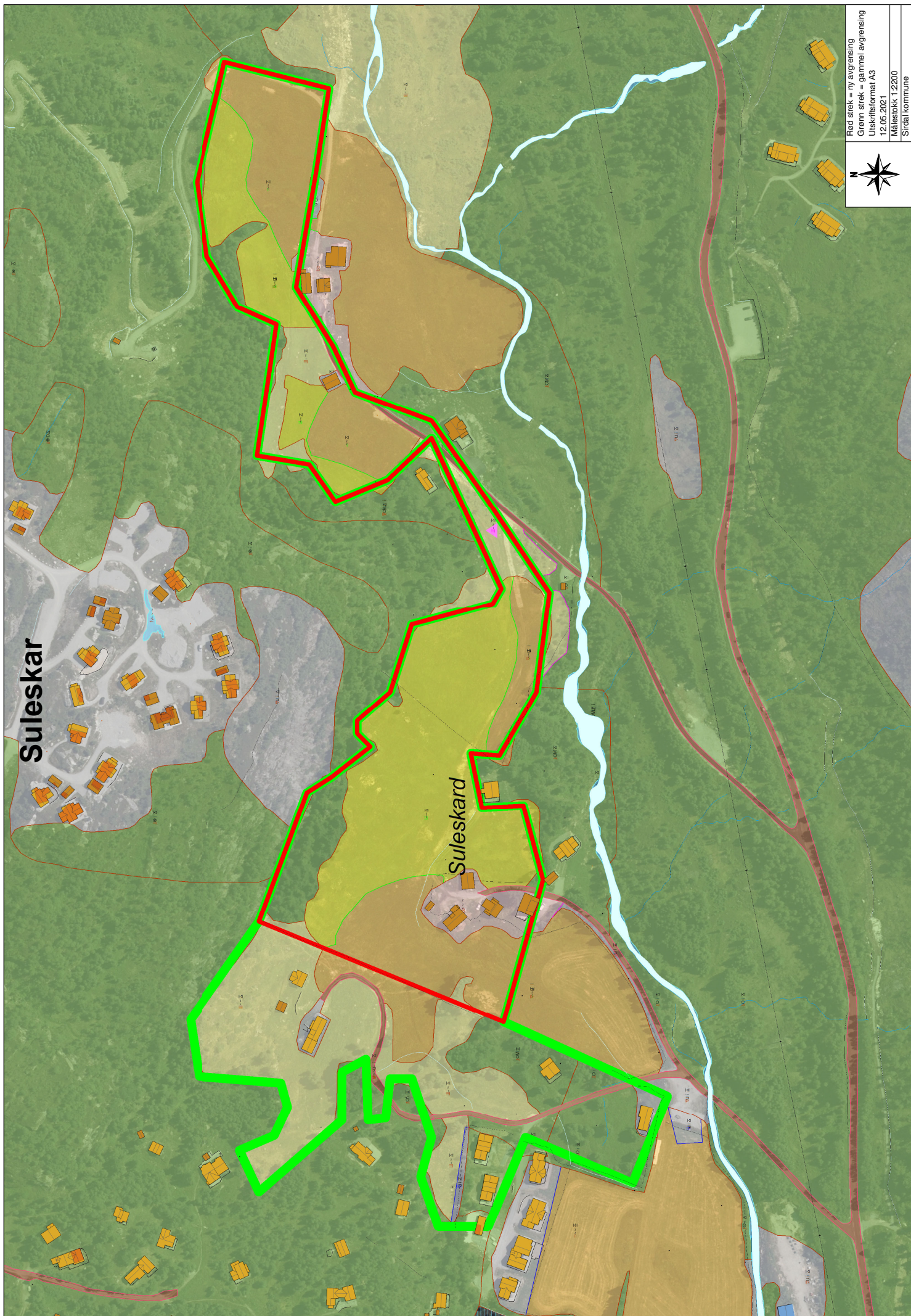
Prioritert område

Fulldyrka jord

Overflatedyrka jord

Innmarksbeite






Suleskar

Suleskard

Red strek = ny avgrensning  
Grønn strek = gammel avgrensning  
Utskiftsformat A3  
12.05.2021  
Målestokk 1:2200  
Sjådal kommune





# Regevik - Tjomlid

Buksetona

Regevik

Tjomli



Rød strek = ny avgrensning  
Grønn strek = gammel avgrensning  
Utskriftsformat A3  
20.05.2021  
Målestokk 1:2200  
Sirdal kommune



# Skeihaugen - Tonstad sentrum



Red strek = ny avgrensning  
Grønn strek = gammel avgrensning  
Utskiftsformat A3  
20.05.2021  
Målestokk 1:4000  
Srdal kommune

