

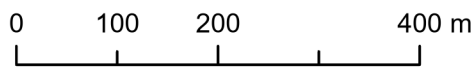


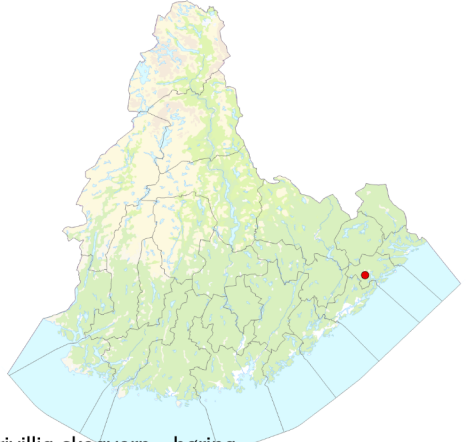
Vennevannsliene naturreservat

Tvedestrand kommune, Agder

-  Grense for verneområde
-  Eiendomsgrenser



Målestokk 1: 7 500
 Ekvidistans: 5 m
 UTM rutenett i EUREF89, sone 32N
 Kartgrunnlag: Norge Digitalt
 Kartproduksjon: Statsforvalteren i Agder



Frivillig skogvern - høring
 Statsforvalteren i Agder nov. 2022