



Kart til høring av revidert vernegrense Telvanglia naturreservat

Tolga kommune, Innlandet

-  Grense for verneområdet
-  Eksisterende naturvern grense

Målestokk: 1:12 000 i A4

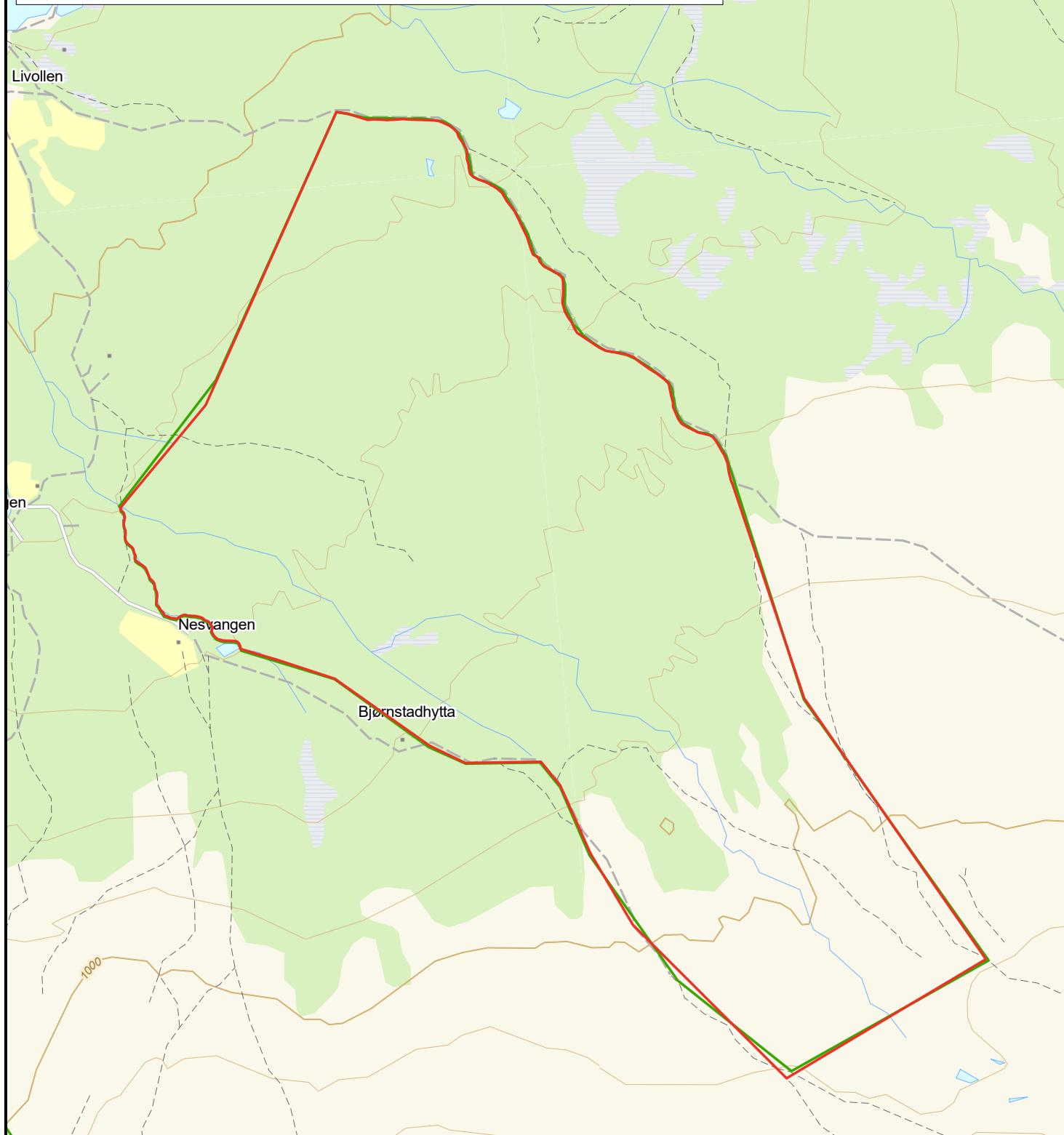
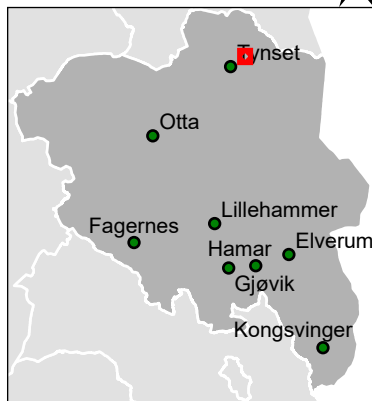
Rutenett: WGS 1984 UTM sone 32

Kartgrunnlag: FKB

Kilde: Kartverket, Geovekst og kommunene

0 250 500 750 m

Kartproduksjon: Statsforvalteren i Innlandet
Miljødirektoratet, mai 2025



603 000

604 000

605 000

6 915 000

6 914 000

6 913 000