








Kart til høring av revidert vernegrense Hodalen naturreservat

Tolga kommune, Innlandet

-  Grense for verneområdet
-  Eksisterende naturvern grense
-  Veg, jf. verneforskrift
-  Traktorveg, jf. verneforskrift
-  Sti, jf. verneforskrift
-  Kraftledning, jf. verneforskrift
-  Gapahuk/bygning, jf. verneforskrift

Målestokk: 1:25 000 i A3

Ekvidistanse: 40 m

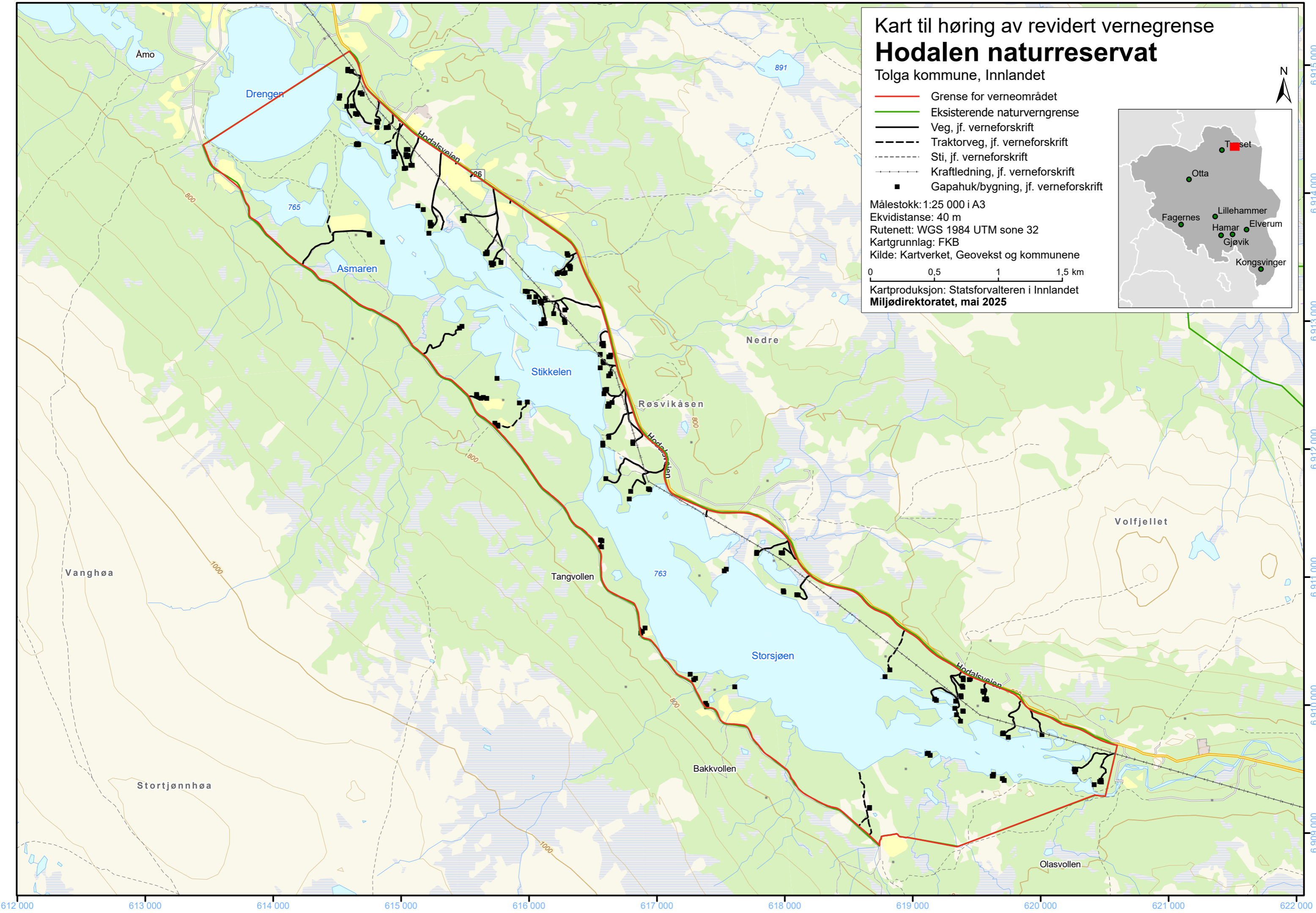
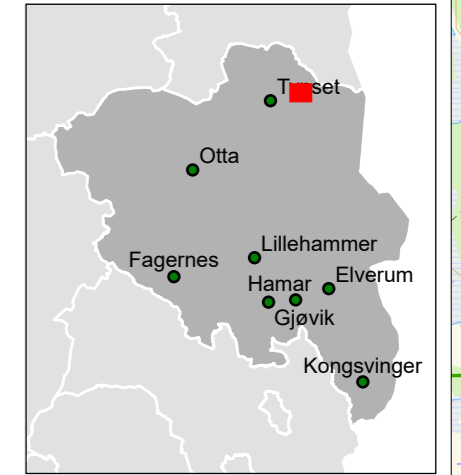
Rutenett: WGS 1984 UTM sone 32

Kartgrunnlag: FKB

Kilde: Kartverket, Geovekst og kommunene

Kartproduksjon: Statsforvalteren i Innlandet
Miljødirektoratet, mai 2025

0 0,5 1 1,5 km



612 000 613 000 614 000 615 000 616 000 617 000 618 000 619 000 620 000 621 000 622 000

6 915 000
6 914 000
6 913 000
6 912 000
6 911 000
6 910 000
6 909 000