



Innkomne innspill til oppstart for utvidelse av Fokstumyra naturreservat:

Sak 18/2023

Saksbehandler: Rune Elnan.

Til stede: Fjellstyremedlemmene: Landheim, Brenden, Halgunset og Ulekleiv.

Fjellopsyn: Elnan

Særutskrift: Statskog SF, Dovre kommune og Statsforvalteren i Innlandet

SAKSTITTEL: INNSPILL VERNEPROSESS FOR UTVIDELSE AV FOKSTUMYRA NATURRESERVAT

SAKSDOKUMENTER

1. Bevaring av verdifull natur – Melding om oppstart av verneprosess for utvidelse av Fokstumyra naturreservat – Innlandet fylke
2. Kart - utvidelse av Fokstumyra naturreservat – Innlandet fylke

SAKSOPPLYSNINGER

Miljødirektoratet har sendt ut oppdrag til Statsforvalteren i Innlandet på prosessen med å opprette nye eller utvide eksisterende verneområder. Statsforvalteren i Innlandet har derfor sendt ut melding om oppstart av arbeid med utvidelse av Fokstumyra naturreservat i Dovre kommune. Hensikten med meldingen er å innhente synspunkter og sikre medvirkning før det lages konkrete verneforslag. Dovre fjellstyre har fått utsatt fristen på innspill til 15. desember 2023.

Mange fuglearter bruker i dag eksisterende Fokstumyra naturreservat spesielt vår og sommer. Naturreservatet har ramsarstatus, på grunn av sin betydning for våtmarksfugler, både trekkfugler og hekkende fugler. I ny verneprosess vil nå området nord/øst mot Vålåsjøen (kart) utenfor eksisterende vernegrenser diskuteres i forhold til utvidelse av eksisterende vern. Kartet viser det foreløpige avgrensede området som utredes før videre verneplanprosess. Dette er ikke den endelige avgrensningen av verneområdet.

Aktuell verneform vil fortsatt være naturreservat (§ 37, naturmangfoldloven). Dette innebærer et strengt vern med forbud mot fysiske inngrep og motorferdsel. En framtidig verneforskrift vil blant annet regulere tiltak som vesentlig kan endre verneverdiene angitt i verneformålet. Tradisjonelt friluftsliv, jakt, bær og matsopplukking og beiting vil være tillat.

Fiske:

I eksisterende verneområde er det ikke tillat å fiske i perioden f.o.m. 1 mai t.o.m. 31 juli. Dette forbudet er noe en kan forvente også i utvidelse av Fokstumyra naturreservat. Vålåsjøen og tilknyttet vassdrag har en fin bestand av både ørret og harr. Ofte kan man treffe på det beste fiske på vårparten etter/under isgang. Ofte vil dette skje i tiden mai/juni avhengig av eksisterende forhold og vær. Det er derfor viktig å vite hva som omfatter setningen «Tradisjonelt friluftsliv, jakt, bær- og matsopplukking og beiting vil være tillat». Det kan nevnes at fjellstyret har en utlånsbåt liggende sør/vest for Naustodden på koordinater 32v 6892789 519303. Denne er mye brukt i tiden fra isen går til isen legger seg. Ved et eventuelt utvidet vern her, vil dette ha betydning for områdets bruk og verdi.

Jakt og fangst:



MØTEBOK FOR DOVRE FJELLSTYRE
MØTE 14.12.23

Innenfor jakttiden på bever tilbyr fjellstyret beverjakt i området mellom Sandåsætervegen og Vålåsjøen. Til nå har dette foregått innenfor ordinær jakttid fra 01.10 – 30.04. Kommunen kan imidlertid fastsette en lokal forskrift for å utvide jakttiden for bever med 15 dager. Det er ikke unaturlig at dette kan skje, da is- og snøforhold vanskeliggjør en bestandsmessig forsvarlig forvaltning innenfor ordinær jakttid. Dette betyr at en eventuell utvidelse av jakttid vil falle innenfor nåværende ferdselsforbud i eventuelt utvidelse av eksisterende vern.

Videre har det blitt et større engasjement for jakt og fangst av smårovvilt i området Dovre. Eksempelvis holder Hjerkin Fuglehundklubb på med fellefangst og jakt. Dette er bare en av flere som driver i området og høster av smårovviltet som finnes. Av artene som lever i området rundt Vålåsjøen/ Sandåsætervegen er villminken en attraktiv art å høste av. Når det gjelder villminken, er den en fremmed art i Norge. Kan jaktes og fangstes på i perioden 01.04 – 31.03. Dietten varierer med årstid. Består av alt fra frosk – fugl. En eventuell utvidelse, vil begrense jakt og fangst av villmink.

Oppsummert vil en utvidelse av nåværende vern påvirke bruken og høsting av ressurser i området.

FORSLAG TIL VEDTAK

Fiske vil ikke ha noen begrensning i ny vernebeskrivelse for utvidelse av området Vålåsjøen.

Jakt og fangst av bever vil kunne foregå i utvidet område frem til 15 mai, om Dovre kommune fastsetter lokal forskrift for å utvidelse av jakttid for bever.

Jakt og fangst av villmink vil kunne foregå som tidligere.

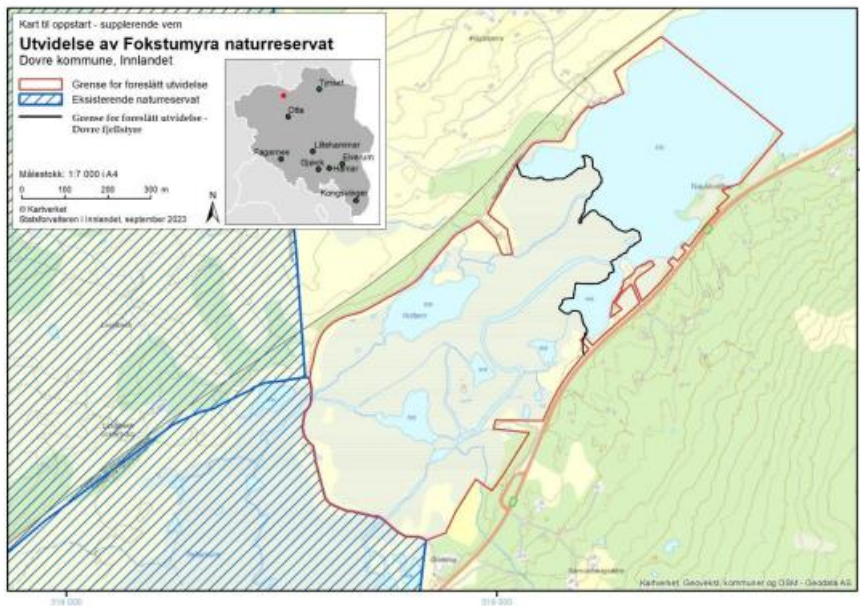
Dovre fjellstyre vil bli brukt til oppsyn og skjøtsel i aktuelt område, som et lokalt oppsyn.

VEDTAK

Fjellstyret ønsker ikke vernetiltak i Vålåsjøen. Området brukes i forbindelse med fiske fra isgang ut sesongen. I Fokstummyra naturreservat er alt fiske forbudt i perioden f.o.m. 1. mai t.o.m. 31 juli. Dette kan medføre forskjellige regler for fiske i Vålåsjøen. Området i sør/vest er det området som brukes til utlegg av båter og er best egnet for dette.



MØTEBOK FOR DOVRE FJELLSTYRE
MØTE 14.12.23



Figur 1. Forslag til utvidelse av Fokstumyra naturreservat. Svart strek viser forslag til yttergrense inn mot Vålåsjøen i Dovre kommune.

Det må presiseres at Sandåsætervegen skal benyttes som før.

Jakt og fangst av bever må kunne foregå som nå i utvidet område frem til 15 mai. Dovre kommune fastsetter lokal forskrift for utvidelse av jakttid for bever.

Jakt og fangst av villmink må kunne foregå som tidligere i perioden 01.04 – 31.03.

Dovre fjellstyre skal ivareta oppsyn og skjøtsel i aktuelt område, som et lokalt oppsyn.

Dombås, 14.12.2023

Vedtak kan i henhold til forvaltningsloven §28, påklages av alle med rettslig klageinteresse. Klagen må fremsettes skriftlig og begrunnes. Klage rettes Dovre fjellstyre, Kirkevegen 5, 2660 Dombås eller sendes som e-post dovre@fjellstyrene.no innen tre uker fra kunngjøring av vedtaket.



From: Skamsar Erik[Erik.Skamsar@fjellnett.no]

Sent: 18.12.2023 08:18:41

To: Olsen, Marie-Louise[marie-louise.olsen@statsforvalteren.no]

Cc: Haugen Vebjørn[Vebjorn.Haugen@fjellnett.no]

Subject: Merknad til: Bevaring av verdifull natur - Melding om oppstart av verneprosess for utvidelse av Fokstumyra naturreservat - Innlandet fylke

Hei

Vi viser til melding om oppstart av verneprosess for utvidelse av Fokstumyra naturreservat - Innlandet fylket.

Fjellnett har områdekonsesjon og derav leveringsplikt samt ansvar for drift og vedlikehold av eksisterende og fremtidige tilknytninger av forsyningsanlegg for strøm.

Fjellnett har idag alt sitt forsyningsnett på østsiden av området for planlagt utvidelse av Fokstumyra naturreservat.

Det er imidlertid flere sætre på vestsiden av Vålåsjøen (Hågåsætre, Sandåsætre, mv) og planområdet, som i dag ikke har tilknytning av strøm.

Ved et eventuelt spørsmål om strøm til dette området så er Fjellnett i henhold av sin områdekonsesjon forpliktet å fremføre forsyningsnett for dette.

Eneste mulighet for det er å krysse foreslått planområde for utvidelse av Fokstumyra naturreservat.

Det bes om at det blir tatt inn bestemmelser i verneforskriften som sikrer mulighet for at Fjellnett i henhold til sin områdekonsesjon får oppfylt sine forpliktelser for fremføring av forsyningsnett fra østsiden til vestsiden av foreslått område for utvidelse av Fokstumyra naturreservatdrift. Det same gjelder for fremtidig drift, vedlikehold og oppgradering av nettanlegget. Vedlagt er kart som viser dagens forsyningsnett i området.

Det er pr. i dag ingen kjente fremtidige planer og prosjekter i planområdet.

Beste helsing

Erik Skamsar

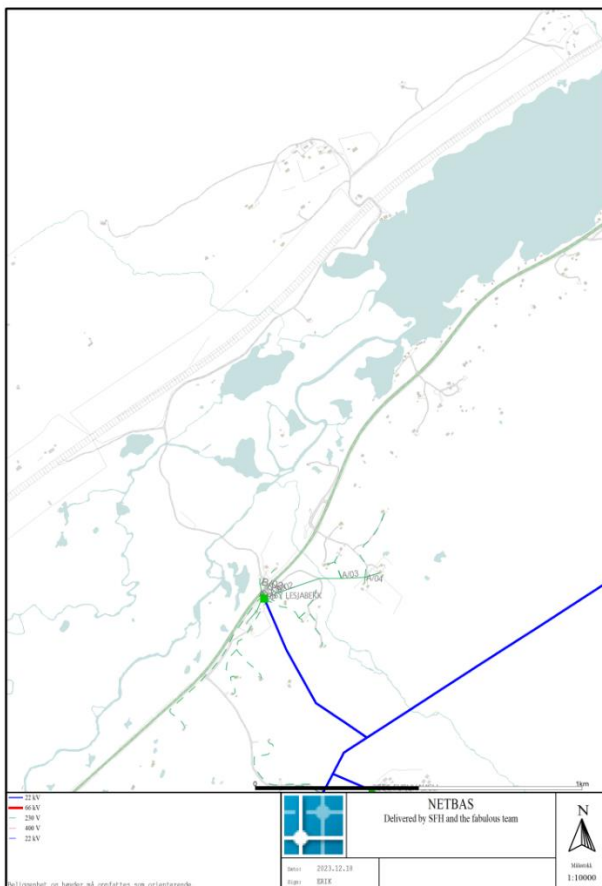
Seksjonsleder plan



Fjellnett AS

+ 47 905 45 986 | + 47 612 38 290

epost: erik.skamsar@fjellnett.no | www.fjellnett.no





Fra: Harald Oedegaard [redacted] Sendt: 12.12.2023 17:20:49 Til: Postmottak SFIN[sfinpost@statsforvalteren.no]

Tittel: Utvidelse Fokstumyra naturreservat

Eg viser til melding om oppstart av prosess med formål å utvide Fokstumyra naturreservat. Familien har hatt og har hytte nær dette området. Sjølv har eg har vore der kvart år frå omkring 1946 og fram til i dag. Eg har derfor kjennskap til enkelte forhold som kanskje kan vera av interesse i ein verneprosess. Om arealet bør vernast har eg ikkje sterke synspunkt på.

Vassdrag: Vassdraga i slike områder som dette forandrar seg over tid. Børre på mi levtid har det skjedd store endringar særleg med tanke på attgroing av starr. Men det har også skjedd menneskeskapte endringar i form av ein del grøfting som vart gjennomført truleg på 1920 talet. Dette er: (sjå vedlagte kart)

1 Grøft frå Vesleåa til Langtjønna. Dette førte til at vassføringa i ein del av Vesleåa vart redusert med resultat sterk attgroing.

2 Grøft/kanal - farbar med båt - frå Storåa til Lorta

3 Grøft frå Storåa til Veslelorta.

Gamalt vegfar: Ved pkt 4 på vedlagte kart er et synlege restar av treverk under vatn. Plassen er kalla Lortbrue og det må bety at det ein gong har vore bru her. På jernbanesida av myra er det ei tjønn som på kartet er kalla Nottjønn, denne tjønn er lokalt kalla Steinvadtjønn. I nordenden av tjønn er det restar etter eit gammalt vad punkt 5. Etter tradisjon skal det ha vore veg/sti mellom punkt 4 og 5 ein gong i tida. På kartet har eg antyda omtrent kvar denne må ha gått.

Endring av området pga dyreliv: Framveksten av bever har dei seinaste 10åra ført til stor endring av området. Det var tidligare ein del bjørketre på arealet. Desse har beveren "hogge" slik at det nå er heilt snautt.

Namn på kartet: På kartet er namnet Naustodden plassert feil. Det skal vera ved punkt 6.

Ved punkt 7 er det restar etter ei gamal steinbu.

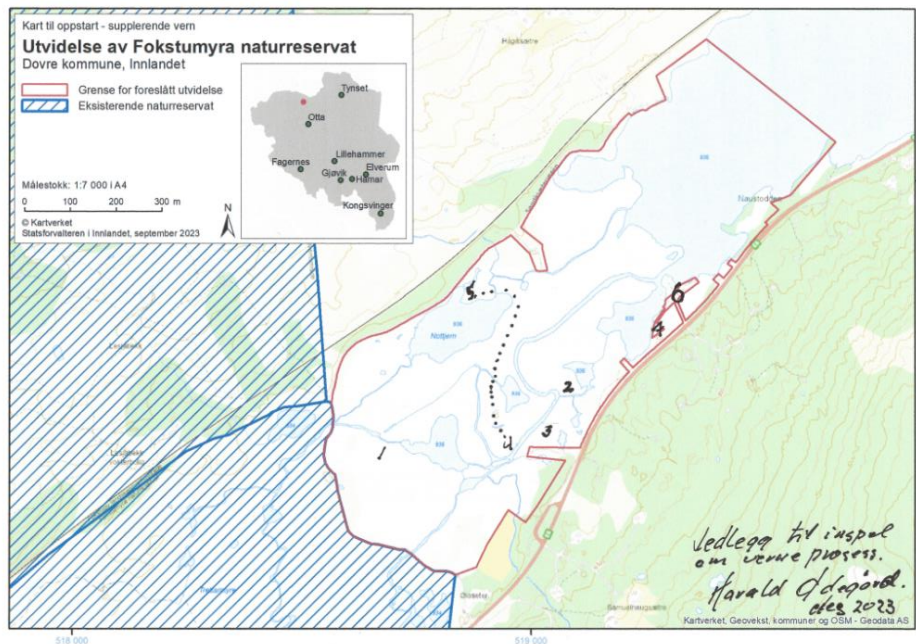
Lokale namn: Det er ein del lokal namn i området Desse har eg tidligare spelt inn til historielaget i Dovre.

Mvh Harald Ødegård, Nordregate 11, 2615 Lillehammer

Vedlegg: Kopi av verneforslaget med noen påskrifter.

11.12.2023, 18:20

fokstumyra_utvidelse_a4_l_oppstart_kart.webp (2338*1654)



file:///C:/Users/Harald Ødegård/Documents/fokstumyra_utvidelse_a4_l_oppstart_kart.webp

1/2



Utvidelse av Fokstummyra naturreservat.
Konsekvens for eiendom 87/1/69/0/1 - TRONDHEIMSVEGEN 1742

1. Skriv angående saken er kun sendt til en av seks rettighetshavere for eiendom 87/1/69/0/1 - TRONDHEIMSVEGEN 1742.
Bilde av brevet er tilfeldigvis kommet de andre fem rettighetshavere i hende 8/12 2023, uten vedlegg. I brevet står det at rettighetshavere i samsvar med § 42 i naturmangfoldloven skal gis rimelig frist for å komme med innspill og kommentarer.
På grunn av sen kjennskap til foreslått endring håper vi det er greit om vi kommer med ytterligere innspill innen rimelig tid etter mottak av svar på kommentarer/spørsmål i denne henvendelsen.
2. På et dårlig bilde av et kart med inntegnede grenser er eiendom 87/1/69/0/1 - TRONDHEIMSVEGEN 1742 så vidt vi kan forstå ikke markert i noen form (unntatt naustet som i likhet med andre naust i området er grenset ut).
Denne eiendommen må være den som (relativt sett i forhold til størrelse) vil bli mest påvirket av denne utvidelsen. Dette er vel den ene av to hytter som blir liggende innenfor grensen for utvidelse av verneområdet.
Det forventes at Forvaltningsloven følges, og at utredning og informasjon gjennomføres så godt som mulig før vedtak treffes.
Vi ønsker beskrevet i detalj alle endringer som vil være gjeldende for disponering av eiendommen som konsekvens av angitte utvidelse av Fokstummyra naturreservat.
3. Eiendom 87/1/69/0/1 - TRONDHEIMSVEGEN 1742 har en unik plassering, og ligger på en øy relativt sentralt i den foreslåtte utvidelsen av naturreservatet. Rettighetshaverne har arvet eiendommen som har vært i familiens eie i lang tid, og har sterk tilknytning til plassen. Det finnes neppe andre hytter som har tilsvarende plassering, og for rettighetshaverne vil denne eiendommen ikke kunne erstattes fullt ut med noen annen plassering.
Vi ønsker en tilbakemelding på hvordan utvidelsen av naturreservatet vil påvirke bruks-/nytteverdi.
Vil for eksempel søknad om oppgradering fortsatt bli behandlet etter samme regelverk som for andre hytter i nærområdet/utenfor grensa for utvidelse av naturreservatet?
4. På grunn av beliggenheten med vann på alle kanter er praktisk vedlikehold krevende allerede. Transport av alle materialer må foregå om vinteren på isen, eller i båt om sommeren. Den foreslåtte utvidelsen av naturreservatet antas å kunne påvirke muligheten ytterligere for vedlikehold og oppgradering til normal standard for hytter i området Dovrefjell.
Vi ønsker en tilbakemelding på hvordan utvidelsen av naturreservatet vil påvirke mulighet for oppgradering til normal standard, og påvirkning av økonomisk verdi av eiendommen.
5. Vi har også vurdert å søke om kjøp av tomt i stedet for fortsatt festekontrakt.
Vil foreslåtte utvidelse av naturreservatet ha betydning for behandlingen av en slik søknad?

Vi ønsker at undertegnede settes som hoved-adressat og at de andre fem rettighetshavere settes som kopiadressat for framtidig korrespondanse i sakens anledning.

Svein Toftemo

STATSFORVALTEREN I INNLANDET
Postboks 987

2604 LILLEHAMMER

Deres ref:
2023/4236Vår ref:
2023/16865-2
Julie Kollstrøm NguyenDato:
11.12.2023

Bevaring av verdifull natur - Melding om oppstart av verneprosess for utvidelse av Fokstummyra naturreservat

Utvidelsen av Fokstummyra naturreservat er i tråd med regional plan for klima, energi og miljø, vedtatt av fylkestinget 13.juni 2023, der ett av delmålene er å innen 2030 ha *stanset tapet av viktige arter og naturtyper (...)*. Disse punktene fra handlingsprogrammet er spesielt relevante for verneprosessen:

1. Vi ivaretar naturlige bestander av arter, sikrer genetisk mangfold og ivaretar arters leveområder og viktige økologiske funksjonsområder på land og i vann.
2. Vi ivaretar karbonrike arealer, som skog, myr- og våtmarksområder, for å bevare leveområder, og opprettholde lagring og opptak av klimagasser. Vi legger til rette for restaurering av allerede ødelagte områder.
3. Vi bruker kunnskap fra kulturarvsfeltet for å sikre kulturhistoriske kvaliteter og naturverdier i landskapene, og for å bidra til opplevelsen av dem.
4. Vi bidrar til vern av natur og landskap for å ivareta sårbare arter og naturtyper, og verner skog i Innlandet i tråd med nasjonale målsettinger. Lokal involvering og medvirkning skal sikres i verneplanprosesser.

Med vennlig hilsen

Arne Magnus Hekne
Saksbehandler

Julie Kollstrøm Nguyen

Dette dokumentet er elektronisk godkjent og sendes uten signatur.

Postadresse:
Postboks 4404
Bedriftssenteret
2325 Hamar**Besøksadresse:**
Innlandet fylkeskommune
Parkgata 64
Hamar**Telefon:** +47 62 00 08 80
E-post: post@innlandetfylke.no
Internett: www.innlandetfylke.no
Org.nr.: 920717152



Merknad til melding om oppstart av verneprosess for utvidelse av Fokstumyra naturreservat- Innlandet

Viser til Statsforvalterens brev av 09.11.2023. Jeg har festet hytte og naust i Trondheimsvegen 1775 (gbnr 78/1/134/0). Mitt naust vil jfr, vedlagt kart bli liggende innenfor vernesonen vest for Tronheimsvegen med hytta øst for vegen. Av tilsendt kartutsnitt tolker jeg at det er tatt høyde for adkomst til naustet. Jeg vil gjøre oppmerksom på at tørr adkomst til naustet er langs stiplet sti-

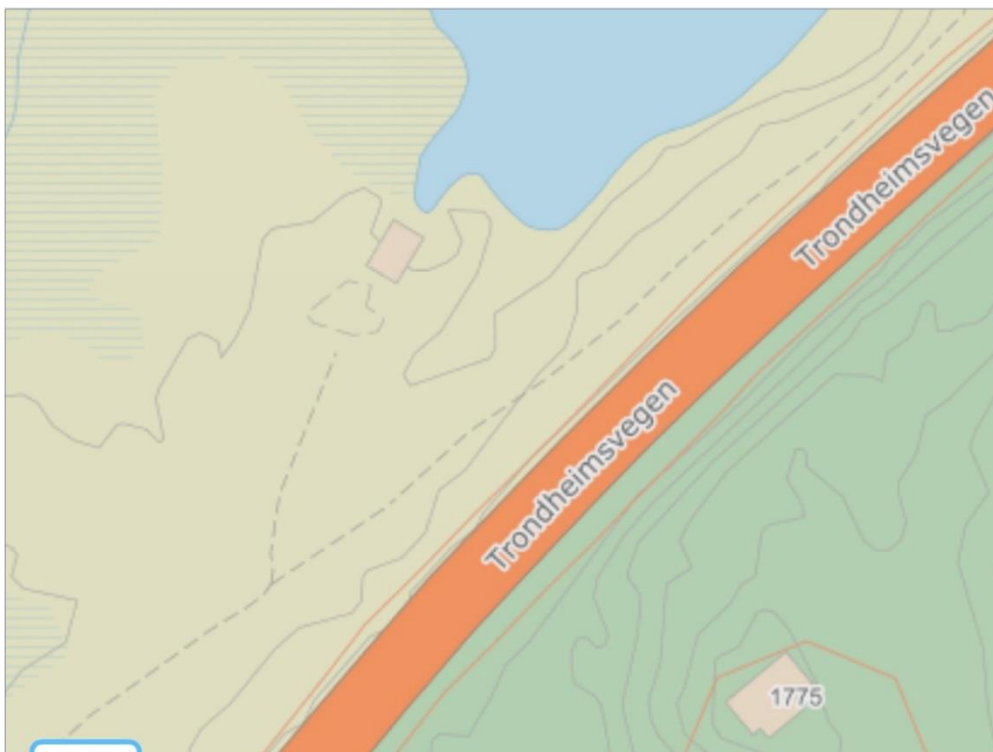
på skrå inn og er det eneste tørre området å komme fram på. Der adkomst er avmerket er det ikke farbart da det er våtmark.

Min bruk av området er sporadisk og omfatter i all hovedsak vanlig friluftsliv i tilknytning til hytte og naust. Tidligere var det mulig å komme fram helt til naustet med kjøretøy langs et eldre vegfar med tilknytning til rasteplassen på vestsiden av vegen, sør for naust og hytte. Store deler er i dag gjengrodd. Fra dette faret går det et skråfar inn mot naustet og ble tidligere brukt blant annet til å frakte inn robåt på henger mv. (stipling i kartet) Også den eksisterende adkomsten til naustet er delvis gjengrodd nå grunnet sporadisk bruk men jeg ønsker at den eksisterende adkomsten blir opprettholdt med mulighet for å rydde busker slik at det er mulig å komme fram for vanlig vedlikehold mv. Jeg kan ta opp båt på Naustodden dersom det skulle bli aktuelt og er derfor trolig ikke avhengig av direkte adkomst til naust med båthenger.

Utover opprettholdelse av rett adkomst til eget naust har jeg ikke innvendinger eller andre merknader til forelagte varsel.

Vh

Ellen Margrethe Storrusten





From: Hans Martin Lie [redacted]
Sent: 09.12.2023 19:18:39
To: Olsen, Marie-Louise[marie-louise.olsen@statsforvalteren.no]
Subject: Vs: Vern Fokstumyra- Vålåsjøen , Dovrefjell.

Hei

Takker for telefonsvar fra dere angående mitt spørsmål om adkomst / bruken av min hytte "1820". Der fikk jeg svar på at hytta kunne brukes og vedlikeholdes som før og det var posetivt fra min side. MEN har hørt "på bygda " at den ikke kan brukes mellom 1 mai og 1 august når vernebestemelsene kommer.. Hva er sant og ikke sant i det .. Krever skriftlig svar på dette.

Hilsen

Hans Martin Lie
[redacted]

----- Opprinnelig melding -----
Emne: Vern Fokstumyra- Vålåsjøen , Dovrefjell.
Dato: Thu, 16 Nov 2023 09:00:03 +0000
Fra: "Hans Martin Lie" [redacted]
Til: malol@statsforvalteren.no

Hei.

Fikk brev fra dere om utvidelse av verneområdet ved Vålåsjøen , Dovrefjell. Har hytte, lite uthus, utedo og naust /garasje (Trondheimsvegen 1820) i nærheten av Naustodden i sørenden av Vålåsjøen. I følge kartet så blir hytta, uthuset og utedoen innenfor verneområdet. Har sti over til hytta (ca 25 meter) fra naustet/garasjen som ligger rett ved E6.

Hva betyr dette vernet for meg i forhold til adkomst og bruken / vedlikehold av hytta ??

(Synest det er litt merkelig at flere naust i sørenden av Vålåsjøen er "tegnet" utenom verneområdet , mens min hytte "1820" er innenfor verneområdet.)

Hilsen
Hans Martin Lie, Dombås.



Fra: ikkesvar@statsforvalteren.no[ikkesvar@statsforvalteren.no]

Sendt: 10.12.2023 09:16:12

Til: Postmottak SFIN[sfinpost@statsforvalteren.no]

Tittel: Høringsuttalelse, sak nr. 23/4236

Følgende høringsuttalelse er lagt inn via webskjema:

NAVN : Martin Jensen Methlie

PÅVEGNEAV :

E-POSTADRESSE : [REDACTED]

UTTALELSE : Jeg har holdt til på hytter i alle ferier rundt Vålåsjøen i snart 37 år. Bortsett fra at tregrensen har endret seg, og bjørnene har rettet seg opp, så har det vært minimalt med endringer i naturen i dette området. Folk holder seg på stier eller veier. På vinteren bærer alltid snøen godt, og man konsekvensen er at naturen blir så å si urørt. Samtidig har mulighetene for turer i området blitt betydelig dårligere over årene. Når veien i skytterfeltet ble gravd opp, så hindret det muligheten for å komme langt inn på fjellet, spesielt på sommertid. At det kun er bussskyss i deler av året til Snøheim bidrar også til betydelig mindre folk på fjellet. At man nå vurderer å utvide naturreservatet Fokstua mot Vålåsjøen, er bare trist. Her har det vandret folk i tusenvis av år. Jeg håper virkelig ikke at politikk skal frarøve oss gleden av å ferdes i dette området (og resten av fjellet).

LASTOPP :



Fra: ikkesvar@statsforvalteren.no[ikkesvar@statsforvalteren.no]

Sendt: 09.12.2023 07:33:34

Til: Postmottak SFIN[sfinpost@statsforvalteren.no]

Tittel: Høringsuttalelse, sak nr. 23/4236

Følgende høringsuttalelse er lagt inn via webskjema:

NAVN : Ole Håkon Flatøy

PÅVEGNEAV : meg selv (eier av hytte og naust i området)

E-POSTADRESSE : [REDACTED]

UTTALELSE : Undertegnede er primært sterkt mot utvidelse av naturreservatet som foreslått. Sekundært må utvidelsens avgrensning trekkes betydelig lenger mot Sandåsætervegen, og bestemmelsene utformes slik at fiske og friluftsliv fortsatt kan skje på helårsbasis. En utvidelse langt ut i Vålåsjøen som foreslått, med ferdselsforbud som i dagens naturreservat, er ikke akseptabelt. Dagens avgrensning mot Sandåsætervegen er en naturlig og innarbeidet avgrensning. Dovre har generelt ikke veldig mange fiskevatn, og Vålåsjøen, åene og tjønnene opp mot Sandåsætervegen har gjennom alle tider vært en viktig lokal ressurs. Hyttene og naustene i området har eksistert mellom 50 og 100 år. Videre er det en del lokale som bruker bl.a. Naustodden for opplag av båt siden tilkomsten til Vålåsjøen ellers er relativt begrensa på grunn av E6 og jernbanelinja. Det er vanskelig å se at dagens moderate bruk og ferdsel i utvidelsesområdet skal ha vesentlig negativ effekt mtp. verneformålet for Fokstummyra naturreservat. Tvert imot kan vernestatus føre til økt ferdsel. Videre er hele området som foreslås inn i naturreservatet prega av gjengroing. Der en tidligere kunne fiske fra land eller båt hele sommersesongen kan det nå fiskes bare tidlig på sommeren før graset tar overhånd. Det har vært et lokalt press overfor Fjellstyret for å ta tak i dette i form av slått. Bl.a. har lokalavisa Vigga hatt flere artikler om temaet det siste året. Enkelte forsøk i felt har vel også vært gjennomført, men ikke i større skala. Dersom naturreservatet utvides som foreslått, må det forutsettes at vernebestemmelsene ikke blir til hinder for slått/skjøtsel av vegetasjon i Vålåsjøen og tjønnene sørvestover mot Sandåsætervegen. Avslutningsvis vil jeg bemerke at det er en feil i kartet; Naustodden er navnet på odden med alle naustene der åa renner ut i Vålåsjøen.

LASTOPP :



Til	Vår saksbehandler	Vår dato	Vår referanse
Statsforvalteren i Innlandet	Katrine Kammerud	06.12.2023	2020/101-51/315
		Tidligere dato	Tidligere referanse
			2023/4236

Innspill til varslet oppstart av verneprosess for utvidelse av Fokstumyra naturreservat - Dovre

Vi viser til brev mottatt 9. november 2023 med varsel om oppstart av verneplanprosess for utvidelse av Fokstumyra naturreservat. Områdene skal utredes for mulig vern som naturreservat. Forsvarsbygg uttaler seg til verneplaner for å ivareta Forsvarets arealbruksinteresser.

Vi ber om at unntaksbestemmelser som ivaretar hensynet til militær operativ virksomhet videreføres. Vi viser til vår [arealplanveileder](#) for mer informasjon.

Konklusjon

Vi ser foreløpig ingen konflikter med de foreslåtte områdene, og har ingen ytterligere innspill til verneforslaget.

Med hilsen

Bjørn Bergesen
Leder Arealplan
Eiendomsforvaltning
Forsvarsbygg

Dette dokumentet er elektronisk godkjent og derfor ikke signert.

**Avdeling Oppland**

Statsforvalteren i Innlandet
sfinpost@statsforvalteren.no

Lillehammer, 30.11.2023

**Bevaring av verdifull natur – Melding om oppstart av verneprosess for utvidelse av
Fokstumyra naturreservat – Innlandet fylke. Høringsuttalelse**

Deres ref.: 2023/4236

Vi viser til tilsendte høringsdokumenter av 09.11.2023, og har følgende innspill:

BirdLife Norge avdeling Oppland støtter forslaget om utvidelse av Fokstumyra naturreservat med ca. 550 dekar, slik det går fram av beskrivelse og kartvedlegg. Saksframstillingen beskriver både fuglelivet og de samlede verneverdiene i området på en god måte.

Vi ser svært positivt på at den sørvestre delen av Vålåsjøen nå blir innlemmet i vernet. Utløpet av Foksåe og andre bekker tilfører dette området mye næringsstoffer, som gir grunnlag for et rikt fugleliv. De storbevokste og svært våte partiene i innløpsosen til Vålåsjøen har stort artsmangfold og gode bestander av vannfugl, særlig gressender og vadere. På litt dypere vatn er dykkender og storlom dominerende. Sistnevnte er også registrert hekkende. Området sett under ett har forekomst av et stort antall *rødlistearter*.

BirdLife Oppland er kjent med at fiske med garn er tillatt i Vålåsjøen. Av hensyn til en fast forekomst av storlom og en stor tetthet av dykkender – som alle er utsatt for å drukne i garn – vil BirdLife Norge avdeling Oppland foreslå ei garnfri sone for den delen av Vålåsjøen som inngår i vernet. Blant dykkendene finner vi blant annet *rødlisteartene* svartand, sjøorre, havelle og bergand. Sistnevnte står oppført som *sterkt truet*.

Forvaltningen av et Ramsarområde som Fokstumyra bør etter vår mening være fri for beskatning av fugl, og i særdeleshet arter som befinner seg på nasjonale og internasjonale lister over truede arter.

For BirdLife Norge avdeling Oppland

Jon Opheim
(leder)



Statsforvalteren I Innlandet
Postboks 987
2604 LILLEHAMMER

Vår dato: 08.12.2023
Vår referanse: 23/64707 - 2
Deres dato: 09.11.2023
Deres referanse: 2023/4236

Innspill til melding om oppstart av verneprosess for utvidelse av Fokstumyra naturreservat - Innlandet fylke

Vi viser til deres brev av 9.11.2023 med melding om oppstart av verneplanprosess for utvidelse av Fokstumyra naturreservat i Dovre kommune.

Som høringsinstans for forslag til opprettelse av nye naturreservat, ønsker vi å gi noen generelle innspill til verneprosessen.

Grundige områdebeskrivelser

Av høringsdokumentene må det tydelig framkomme om og i tilfelle hvordan det aktuelle området nyttes i landbrukssammenheng. Dersom det er landbrukshensyn i området som ikke ivaretas i utkast til forskrift, ber vi om at det begrunnes i høringsdokumentene.

Typiske landbruksinteresser kan være (listen er ikke uttømmende):

- Skogsbilvei som er nødvendig for skogbruk på bakenforliggende arealer
- Traktorvei i forbindelse med jordbruk
- Støl/seterområde
- Beite
- Reindrift

Utforming av verneforskrift

Dersom det går veier/ferdselsårer gjennom verneområdet, må Statsforvalteren vurdere om det kan gis bestemmelser om merking, rydding og vedlikehold av disse. Det bør legges til rette for drift og vedlikehold av eventuelle støl-/seterområder og åpnes for andre tekniske tiltak som bidrar til en landbruksmessig utnyttelse av området. Dersom slike tiltak ikke er ønskelig innenfor verneområdet, må det gis en faglig begrunnelse for dette i høringsdokumentene.

Beitebruk vil være aktuelt i mange områder som foreslås vernet som naturreservat. Det bør derfor vurderes om forskriften kan åpne for dette. Hvis ikke, må det redegjøres for hvorfor i høringsdokumentene. Dersom det åpnes for beiting i området bør det også utarbeides bestemmelser for utsetting av saltsteiner og oppføring/vedlikehold av gjerder og sanketrøer.

For alle tiltakene over må det vurderes om det kan gis bestemmelser om motorferdsel i forbindelse med tiltakene. Det bør gis generelt unntak fra ferdselsbestemmelsene i

Landbruksdirektoratet
Org.nr: NO 981 544 315 MVA
www.landbruksdirektoratet.no
postmottak@landbruksdirektoratet.no

Postadresse
Postboks 56
7701 Steinkjer
Telefon: +47 78 60 60 00

Besøksadresse
Innspurten 11d, 0663 Oslo
Løkkeveien 111-0301, 9510 Alta
Skolegata 22, 7713 Steinkjer



Landbruksdirektoratet

Side: 2 av 2

forbindelse med uttransportering av syke og skadde bufe.

Vi forutsetter at Statsforvalterens landbruks- og reindriftsfaglig kompetanse involveres i utforming av forskrift og verneplan. Det vil også være nyttig å involvere den lokale landbruksforvaltningen i arbeidet.

Med hilsen
for Landbruksdirektoratet

Fredrik Vaadal
rådgiver

Mottakere:
Statsforvalteren I Innlandet

**BANE NOR**STATSFORVALTEREN I INNLANDET
Postboks 987

2604 LILLEHAMMER

Dato: 06.12.2023
Saksref: 202308430-4
Deres ref.:
Side: 1 / 2**Vår saksbehandler:** Britt Jorid Børset Foss
Telefon:
Mobil: +4790579461
E-post: britt.jorid.borset.foss@banenor.no**Innlandet fylke - Melding om oppstart av verneprosess for utvidelse av Fokstumyra naturreservat - Bane NORs uttalelse**

Vi viser til brev mottatt 10.11.2023.

Bane NOR som jernbanemyndighet har følgende merknader:

Dovrebanen går gjennom eksisterende verneområde, og nordvest for foreslåtte utvidelse. På strekningen langs Dovrebanen går foreslått grense for utvidet verneområde inntil Sandåsætervegen i sørøst. Utvidelsen omfatter Bane NORs eiendom.

Vi forutsetter at utvidelsen av naturreservatet ikke vil hindre eller vanskeliggjøre drift og vedlikehold av jernbanen. Det må kunne gjennomføres ordinær drift og vedlikehold av Dovrebanen med tilhørende adkomst uten å måtte søke om tillatelse. Vi påpeker også at Sandåsætervegen er av betydning for tilkomst til jernbanen. Utvidelsen av verneområdet må ikke redusere mulighetene for å benytte eller drifte/vedlikeholde denne veien. Eventuelt forbud mot motorferdsel kan ikke begrense muligheten til ferdsel i forbindelse med drift og vedlikehold av jernbanen.

Bane NOR som grunneier har følgende merknader:

I dag står det et gjerde i eiendomsgrensen mot Bane NORs eiendom. Bane NOR Eiendom har tidligere fått henvendelse fra Statsforvalteren om flytting av gjerde. Dersom gjerde skal flyttes må dette godkjennes av Bane NOR. Kostnaden med dette må tas av Statsforvalteren.

Eiendomsgrensene rundt Bane NORs eiendom på denne strekningen er av varierende kvalitet. Det er ønskelig med en kvalitetsheving av eiendomsgrensene i forbindelse med verneprosessen.

Med vennlig hilsen

Åsne Fyhri
assisterende sjef Planforvaltning
Drift og vedlikeholdBritt Jorid Børset Foss
arealplanlegger

Dokumentet er godkjent elektronisk og sendes uten signatur

Bane NOR SF
Postboks 4350, NO-2308 Hamar
Sentralbord: 05280postmottak@banenor.no
banenor.no
Org.nr.: NO 917 082 308 MVABankgiro: 8101.46.68128
IBAN-nr.: NO5581014668128
BIC: DABANO22



Statens vegvesen

STATSFORVALTEREN I INNLANDET

Postboks 987

2604 LILLEHAMMER

Behandlande eining:
Transport og samfunn

Sakshandsamar/telefon:
Gyda Austin / 61271458

Vår referanse:
23/209573-2

Dykkar referanse:
2023/4236

Vår dato:
27.11.2023

Verneprosess for utviding av Fokstumyra naturreservat, Dovre kommune. Melding om oppstart.

Vi viser til brev av 09.11.2023 med varsel om oppstart av verneprosess.

E6 går langs det utvida naturreservatet. Byggegrense langs riksvegen er 50 meter frå vegen si midtline. Byggegrenser er fastlagt i Veglova § 29 og skal medverke til å ta vare på miljøomsyn og andre samfunnsomsyn langs vegen. I denne sona skal det vera færrast mugleg tiltak. For ev. tiltak innafor byggegrense langs riksveg, må det gjevast dispensasjon frå Statens vegvesen.

Utvidelsen må ikkje vera til hinder for vanleg drift og vedlikehald av E6. Det gjeld m.a. snøbrøyting, vedlikehald av vegen med bruer og stikkrenner.

Statens vegvesen Transport og samfunn

Med helsing

Hans Martin Asskildt
seksjonsleder

Gyda Austin
seniorarkitekt

Dokumentet er godkjent elektronisk og har difor ingen handskrivne signaturar.

Kopi

DOVRE KOMMUNE, Kongsvegen 4, 2662 DOVRE

Postadresse
Statens vegvesen
Transport og samfunn
Postboks 1010 Nordre Ål
2605 LILLEHAMMER

Telefon: 22 07 30 00
firmapost@vegvesen.no
Org.nr: 971032081

Kontoradresse
Industrigata 1
2619 LILLEHAMMER

Fakturaadresse
Statens vegvesen
Fakturamottak DFØ
Postboks 4710 Torgarden
7468 Trondheim



STATSFORVALTEREN I INNLANDET
Postboks 987
2604 LILLEHAMMER

Vår dato: 24.11.2023

Vår ref.: 202317610-2 Oppgiss ved henvendelse

Deres ref.: 2023/4236

Saksbehandler: Finn Herje/

22959919/fhe@nve.no

NVEs uttalelse til Høring - Melding om oppstart av verneprosess for utvidelse av Fokstummyra naturreservat - Dovre kommune

Vi viser til brev av 09.11.2023.

Formålet med prosessen

Formålet med prosessen er å verne et areal på ca. 550 da mellom Lesjabekk og Vålåsjøen. Ifølge brevet fra Statsforvalteren utgjør det foreslåtte verneområdet et viktig funksjonsområde for fugl. Området anses å utfylle eksisterende Fokstummyra naturreservat som tidlig trekklokalitet for andefugl, samtidig som det vil tilføre eksisterende naturreservat nye viktige hekkeområder for vannfugl og annen våtmarkstilknyttet fugl samt jaktområder for rovfugl.

NVEs konkrete tilbakemelding

Som Statsforvalteren viser til i sitt brev har Norge forpliktet seg til å ta vare på et representativt utvalg av alle naturtyper. Tap av natur og naturmangfold utgjør en betydelig utfordring og som det nevnes i brevet sluttet Norge seg til Naturavtalen i Montreal hvor målet er at minst 30% av land og hav skal bevares innen 2030. Norge ligger p.t. langt under dette målet. Det foreslåtte området utgjør et svært viktig område for våtmarkstilknyttet fugl. Bestandene til mange av våre våtmarksfugler er i sterk tilbakegang og tap av areal og biotoper er en av flere viktige årsaker til dette. NVE er derfor positive til verneforslaget og ønsker lykke til med det videre arbeidet.

NVE har sett gjennom meldingen for de foreslåtte verneområdene med tanke på energi- og vassdragsinteresser som eksisterende og planlagte energi- og nettanlegg, vannkraftverk, hydrologiske målestasjoner m.m.

Så langt NVE kjenner til er det ingen energi- og vassdragsinteresser i den foreslåtte Utvidelsen av Fokstummyra naturreservat. Fjellnett AS har områdekonsesjon i det foreslåtte verneområdet. NVE oppfordrer nettselskapet til å uttale seg om verneforslagene kommer i konflikt med eksisterende eller fremtidige prosjekter. Vi har ikke detaljert kjennskap til planer



Statsforvalteren i Innlandet



knyttet til distribusjonsnett. NVE ber Fjellnett AS å uttale seg selv i tilfeller uten konflikt. NVE ber statsforvalter om å inkludere Fjellnett AS i adresselisten til høringen.

Med hilsen

Øyvind Leirset
Seksjonssjef

Finn Herje
Senioringeniør

Dokumentet blir sendt uten underskrift. Det er godkjent etter interne rutiner.

Mottakere:

STATSFORVALTEREN I INNLANDET

Olje- og energidepartementet
FJELLNETT AS



Språkrådet

Statsforvalteren i Innlandet
Marie-Louise Olsen

Deres ref.
2023/4236

Vår ref.
19/456-54/LLH

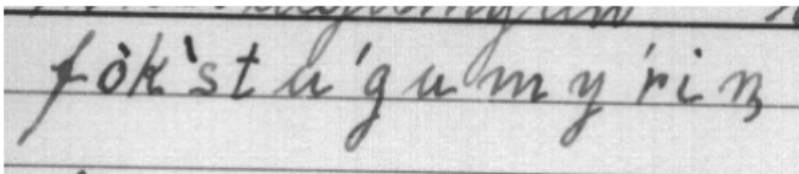
Dato
15.11.2023

Bevaring av verdifull natur – melding om oppstart av verneprosess for utvidelse av Fokstugumyra naturreservat – Innlandet fylke – tilbakemelding fra Språkrådet

Navnet på naturreservatet må skrives **Fokstugumyrin naturreservat**. *Fokstugumyrin* er tilrådd skrivemåte for naturavnet i Sentralt stedsnavnregister (SSR), og etter § 14 femte ledd i forskriften til stedsnavnloven er det denne skrivemåten Statsforvalteren må bruke:

«Når eit namn ikkje er behandla etter reglane i stadnamnlova, og to eller fleire skrivemåtar av namnet på same språk er i offentleg bruk og er registrerte i Sentralt stadnamnregister som godkjende skrivemåtar, skal ein i offentleg bruk velje den skrivemåten som er prioritert i Sentralt stadnamnregister».

Skrivemåten Fokstugumyrin er også i samsvar med uttalen som er registrert i Herredsregisteret:



Vi gjør oppmerksom på at navnet på det eksisterende naturreservatet ikke er registrert i SSR.



Postadresse

Postboks 1573 Vikta
NO-0118 Oslo

Besøksadresse

Observatoriegata 1 B
NO-0254 Oslo

Sentralbord

+47 22 54 19 50

E-post

post@sprakradet.no
Internett
www.sprakradet.no

Organisasjonsnummer

971 527 404



Vennlig hilsen

Daniel Gusfre Ims
avdelingsdirektør

Line Lysaker Heinesen
rådgiver

Brevet er elektronisk godkjent og sendes uten underskrifter.

Mottakere:

Statsforvalteren i Innlandet

Kopi til:

Kartverket

Postboks 600
Sentrum

3507

HØNEFOSS

**Direktoratet for mineralforvaltning**
med Bergmesteren for SvalbardStatsforvalteren i Innlandet
Postboks 987
2604 LILLEHAMMERDato: 14.11.2023
Vår ref: 23/04741-2
Deres ref: 2023/4236**Uttalelse til melding om oppstart av verneprosess for utvidelse av Fokstumyra naturreservat i Dovre kommune i Innlandet fylke****POST- OG BESØKSADRESSE**Ladebekken 50
7066 Trondheim**TELEFON** + 47 73 90 46 00**E-POST** post@dirmin.no**WEB** www.dirmin.no**GIRO** 7694.05.05883**SWIFT** DNBNOKK**IBAN** NOS376940505883**ORG.NR.** NO 974 760 282**SVALBARDKONTOR****TELEFON** +47 79 02 12 92

Direktoratet for mineralforvaltning med Bergmesteren for Svalbard (DMF) viser til ovennevnte sak, datert 9. november 2023.

DMF er statens fagorgan og sektormyndighet for mineralressurser og mineralvirksomhet. DMF skal bidra til økt verdiskaping gjennom å legge til rette for en langsiktig ressurstilgang basert på en forsvarlig og bærekraftig utvinning og bearbeiding av mineraler. Vi forvalter lov om erverv og utvinning av mineralske ressurser (mineralloven), og har i tillegg som sektormyndighet et særlig ansvar for at mineralressurser blir ivarettatt i vernesaker.

Om saken

Statsforvalteren i Innlandet melder oppstart av arbeid med utvidelse av Fokstumyra naturreservat i Dovre kommune. Området er svært viktig under trekket, som hekkebiotop for vannfugl og til næringssøk for en rekke arter (vannfugl, rovfugl og spurvefugl). Naturreservat har som formål å verne områder som inneholder trua, sjelden eller sårbar natur eller på annen måte har særlig betydning for biologisk mangfold.

Uttalelse fra DMF

Norge skal, ifølge Norges mineralstrategi, satse på økt virksomhet innen mineralnæringen og ha verdens mest bærekraftige mineralnæring. Mineralressurser er ikke-fornybare naturressurser og en langsiktig forvaltning av disse ressursene er viktig. DMF er derfor opptatt av at mineralressurser som har, eller kan ha, verdi, blir vurdert i verneprosessen.

DMF kan ikke se at de foreslåtte verneområdene berører registrerte forekomster av mineralske ressurser, bergrettigheter eller masseuttak i drift. Vi har derfor ingen merknader til melding om oppstart av verneprosess for utvidelse av Fokstumyra naturreservat i Dovre kommune.

Dersom det i forbindelse med videre saksgang viser seg at noen av våre fagområder kan bli berørt, ber vi om å få saken oversendt når verneforslaget blir sendt på høring.



For nærmere informasjon om mineralloven med tilhørende forskrifter, se hjemmesiden vår på www.dirmin.no. Her finner du også vår digitale kartløsning, som er et nyttig verktøy for oppdatert informasjon om mineraluttak, bergrettigheter m.m., supplert med relevante kartdata fra andre etater.

Vennlig hilsen

Dragana Beric Skjøstad
seksjonsleder

Arita Eline Stene
rådgiver

Dokumentet er elektronisk signert og har derfor ikke håndskrevne signaturer.
Saksbehandler: Arita Eline Stene

Mottakere:

Statsforvalteren i Innlandet

Postboks 987

2604 LILLEHAMMER