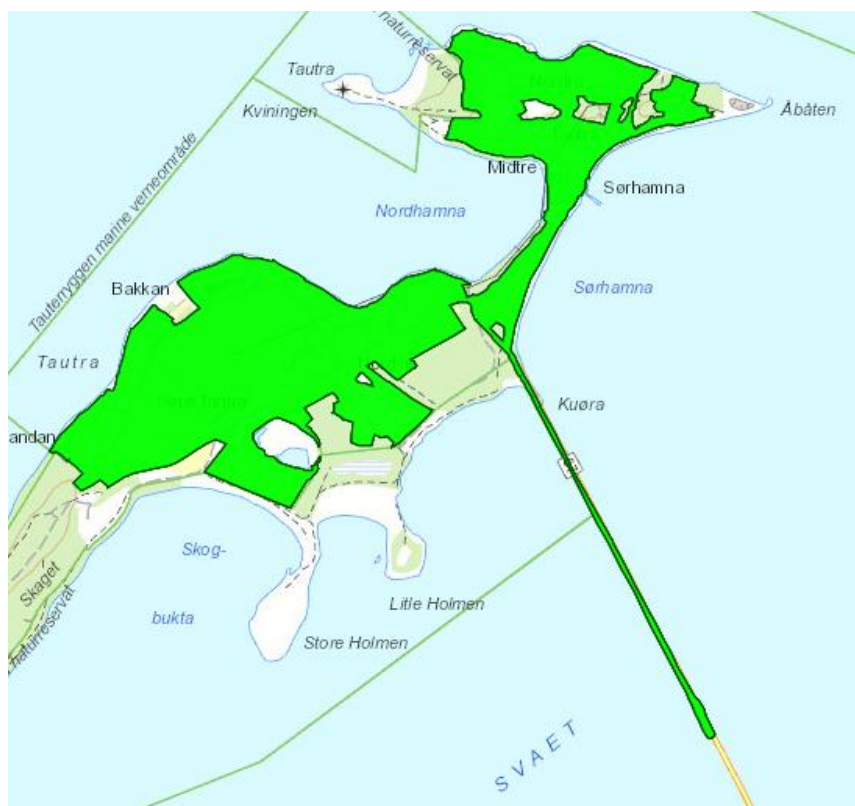


VEDLEGG naturtyper NiN

på land i dyrefredningsområdet Svaet 2016

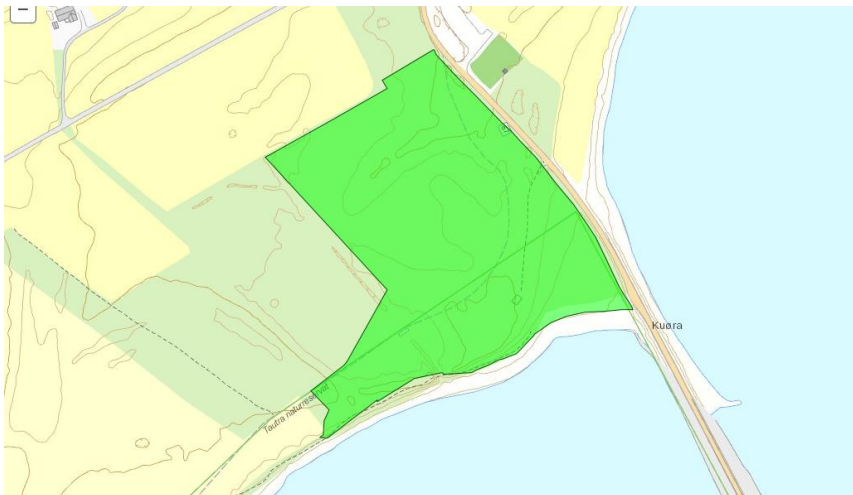


Figur 1 NA T35 Sterkt endret fastmark med løsmassedecke

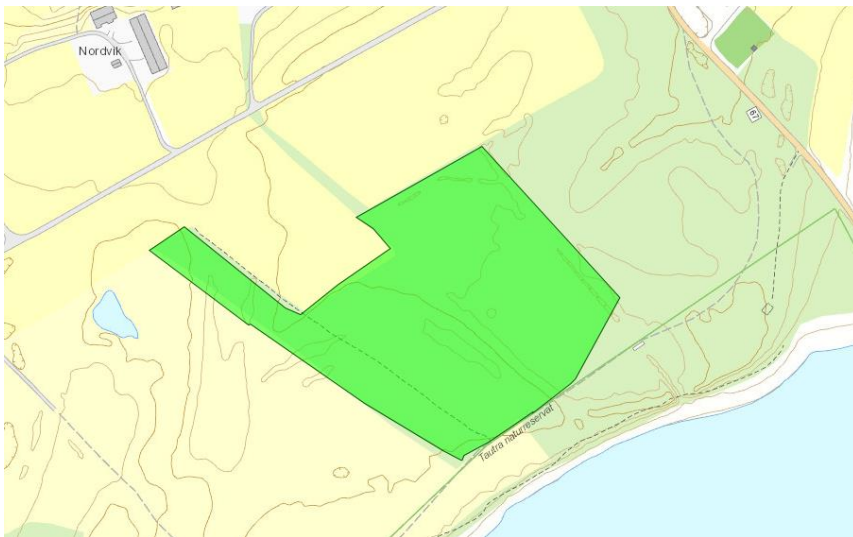
Videre er naturtypeområder som er rødlistet iht Norsk rødliste for naturtyper (Artsdatabanken 2018) i dyrefredningsområdet tatt med: (NT betyr nær truet, VU betyr sårbar og EN sterkt truet)



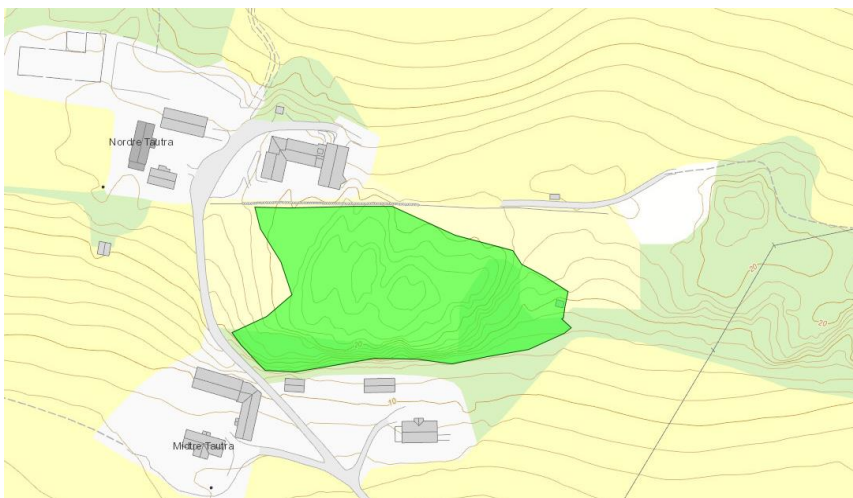
Figur 2 NA T32-C-1: kalkfattig eng med mindre hevdpreg (ved kapellet) VU (sårbar)



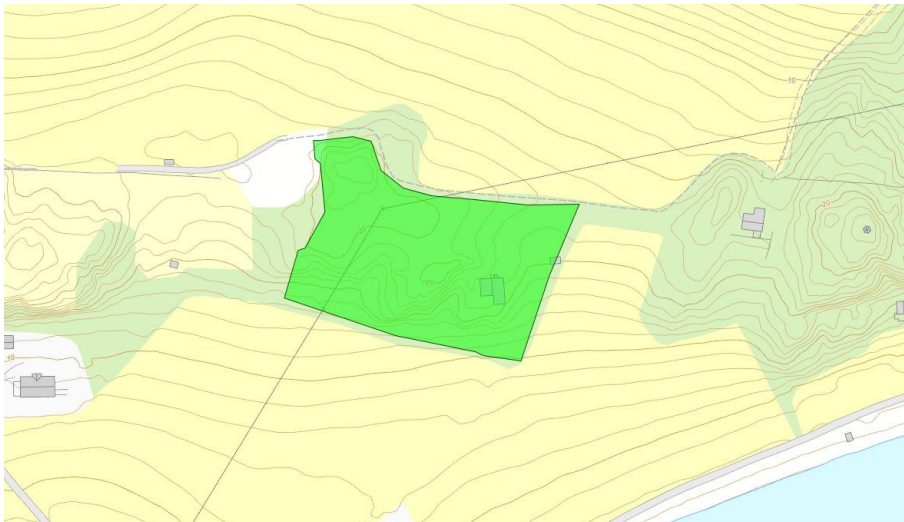
Figur 3 NA T32-C-3: intermediær eng med mindre hevdpreg (Molobukta) VU (sårbar)



Figur 4 NA T32-C-3: intermediær eng med mindre hevdpreg (Vest for Molobukta) VU (sårbar)



Figur 5 NA T32-C-5: svakt kalkrik eng med mindre hevdpreg (Tautra Nordre) VU (sårbar)



Figur 6 NA T32-C-7: sterkt kalkrik eng med mindre hevdpreg (Tautra nordre) VU (sårbar)



Figur 7 NA T32-C-3: intermediær eng med mindre hevdpreg (Åbåten) VU (sårbar)



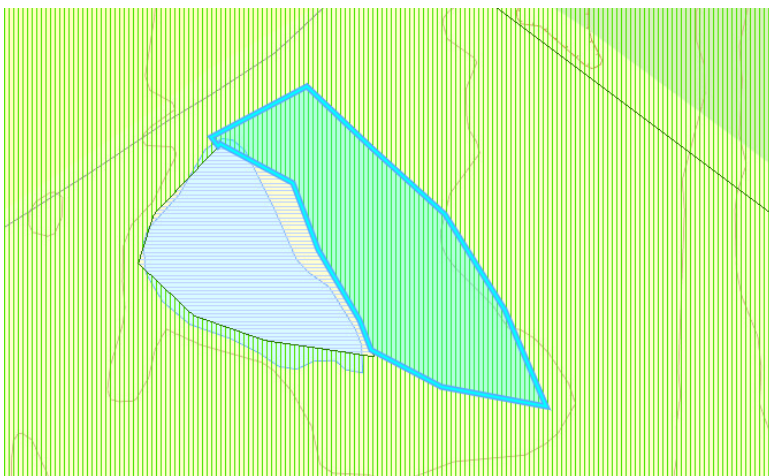
Figur 8 NA T33-C-2: øvre semi-naturlig strandeng (Åbåten) EN (sterkt truet)



Figur 9 NA T32-C-5: svakt kalkrik eng med mindre hevdpreg (Valen) VU (sårbar)



Figur 10 NA T32-C-1: kalkfattig eng med mindre hevdpreg (Valen) VU (sårbar)



Figur 11 NA T32-C-6: intermediær eng med svakt preg av gjødsling (ved Kråkdammen) VU (sårbar)