




# Løkenesskogen naturreservat

Asker kommune, Akershus fylke

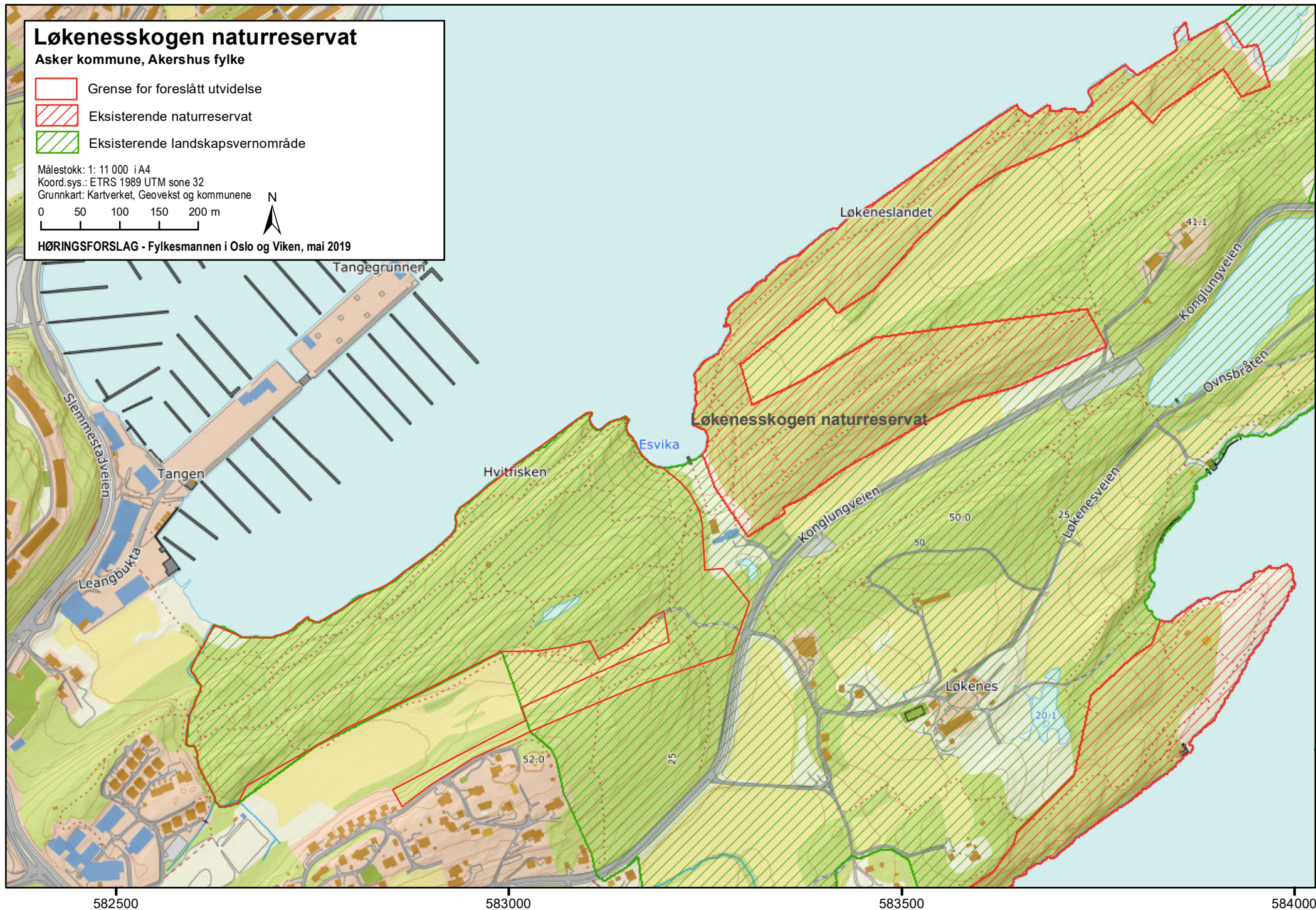
-  Grense for foreslått utvidelse
-  Eksisterende naturreservat
-  Eksisterende landskapsvernområde

Målestokk: 1: 11 000 i A4  
Koord.sys.: ETRS 1989 UTM sone 32  
Grunnkart: Kartverket, Geovekst og kommunene

0 50 100 150 200 m



HØRINGSFORSLAG - Fylkesmannen i Oslo og Viken, mai 2019



## **Forskrift om endring Løkenesskogen naturreservat, Asker kommune, Akershus**

Fastsatt ved kongelig resolusjon xx.xx.xxxx. med hjemmel i lov 19. juni 2009 nr.100 om forvaltning av naturens mangfold (naturmangfoldloven) § 34 jf. § 37 og § 77. Fremmet av Klima- og miljødepartementet.

### I

I forskrift 27.06.2008 nr. 674 om supplerende vern for Oslofjorden, delplan Oslo og Akershus – Vedlegg 8 – Løkenesskogen naturreservat, Asker kommune, Akershus, gjøres følgende endringer:

§ 2 skal lyde:

Naturreservatet berører følgende gnr./bnr.: Asker kommune: 56/1, 56/90, 56/92, 56/116, 56/117 og 56/155.

Naturreservatet dekker et totalareal på *ca. 263 dekar*.

Grensene for naturreservatet går fram av kart datert *Klima- og miljødepartementet xx.xx.xxxx*. De nøyaktige grensene for naturreservatet skal avmerkes i marka.

Knekkpunktene skal koordinatfestes.

Verneforskriften med kart oppbevares i Asker kommune, hos *Fylkesmannen i Oslo og Viken*, i Miljødirektoratet og i *Klima- og miljødepartementet*.

### II

Denne forskriften trer i kraft straks.