

Praktisk besøksforvaltning i eit kulturlandskap

Bengt Erlend Skjerdal

Nærøyfjorden Verdsarvpark



**Nærøyfjorden
verdsarvpark**



Dei sameinte nasjonane
sin organisasjon for
utdanning, vitskap og kultur




Vestnorsk
fjordlandskap



Frå anleggsgartnar til besøksforvaltar

- Anleggsgartnar
- «Landskapsplanlegging med landskapsarkitektur» - Høgskulen i Sogn og Fjordane (HiSF) (2011-14)
- Aurland Naturverkstad – planarbeid (2015-16)
- Nærøyfjorden verdsarvpark - prosjektleiar for Vandring og verdiskaping (2016-25)
- Ny tittel i verdsarvparken 2025 – prosjektleiar for besøksforvaltning
- Sakshandsamar UKL og Verdsarvmidlar - Landbrukskontoret ÅLA (50%) i 2022-2024





Vandring og verdiskaping

- Satsing med mål om å auke vandring og verdiskaping i verdsarvparken
- Fremje, planlegge og organisere tiltak og aktivitetar knytt til vedlikehald og skilting av turveggar
- Etablere dørheller (innfallsportar) i Verdsarvparken
- Vere ein pådrivar og støtte for marknadsføring, utvikling/bruk og verdiskaping knytt til vandring



- Prosjektlear for besøksforvaltning - både eit signal og tydeleggjering av behov.





Nærøyfjorden
verdsarvpark



Dei sameinte nasjonane
sin organisasjon for
utdanning, vitenskap og kultur

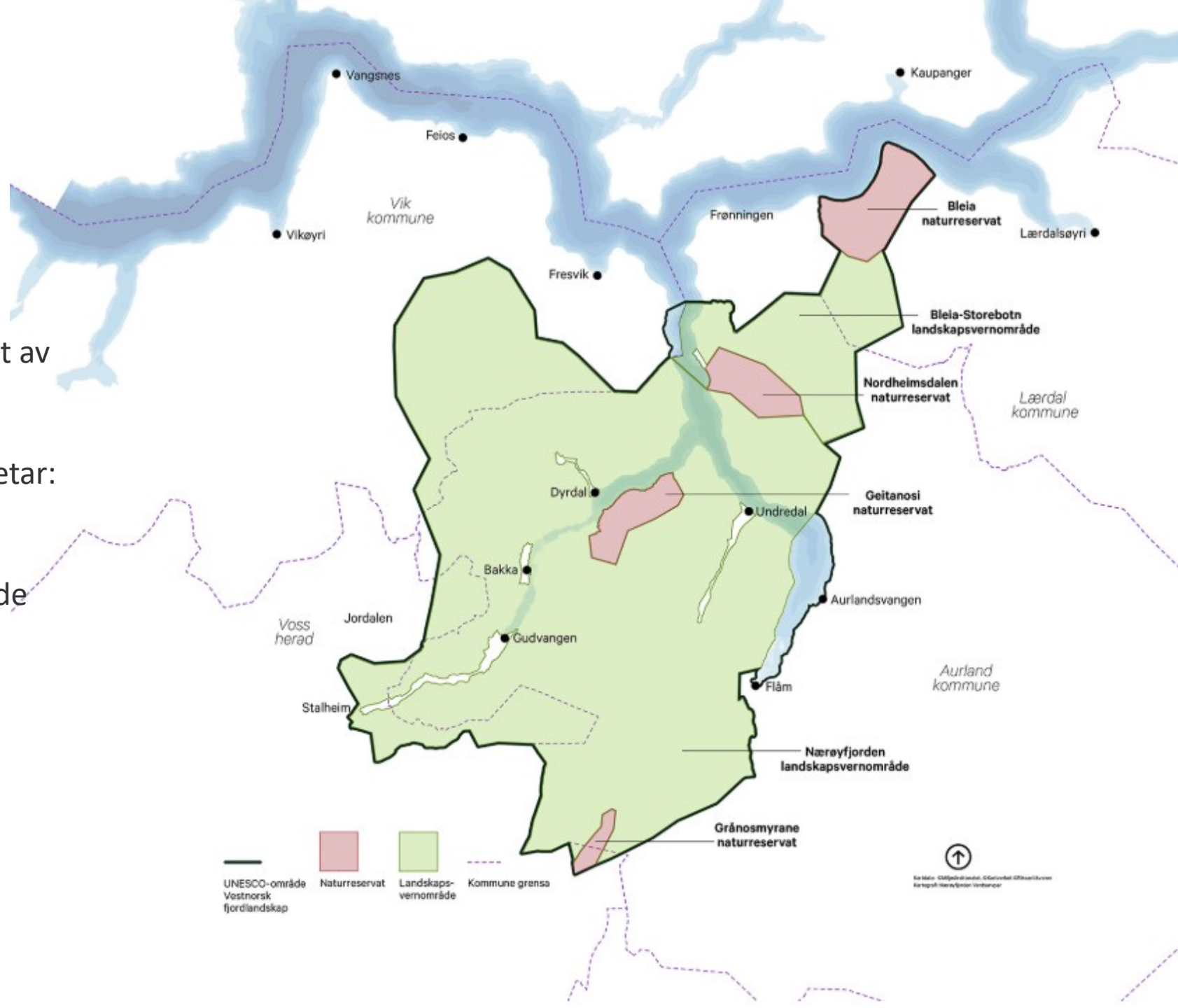


Vestnorsk
fjordlandskap

Vestnorsk fjordlandskap

Vestnorsk fjordlandskap vert rekna som eit av dei mest dramatiske og spektakulære landskapa i verda og omfattar seks verneområde, kvart med sine unike kvalitetar:

- Nærøyfjorden landskapsvernområde
- Bleia-Storebotnen landskapsvernområde
- Bleia naturreservat
- Grånosmyrane naturreservat
- Nordheimsdalen naturreservat
- Geitnosi naturreservat.





Nærøyfjorden
verdsarvpark




Dei sameinte nasjonane
sin organisasjon for
utdanning, vitenskap og kultur



Vestnorsk
fjordlandskap

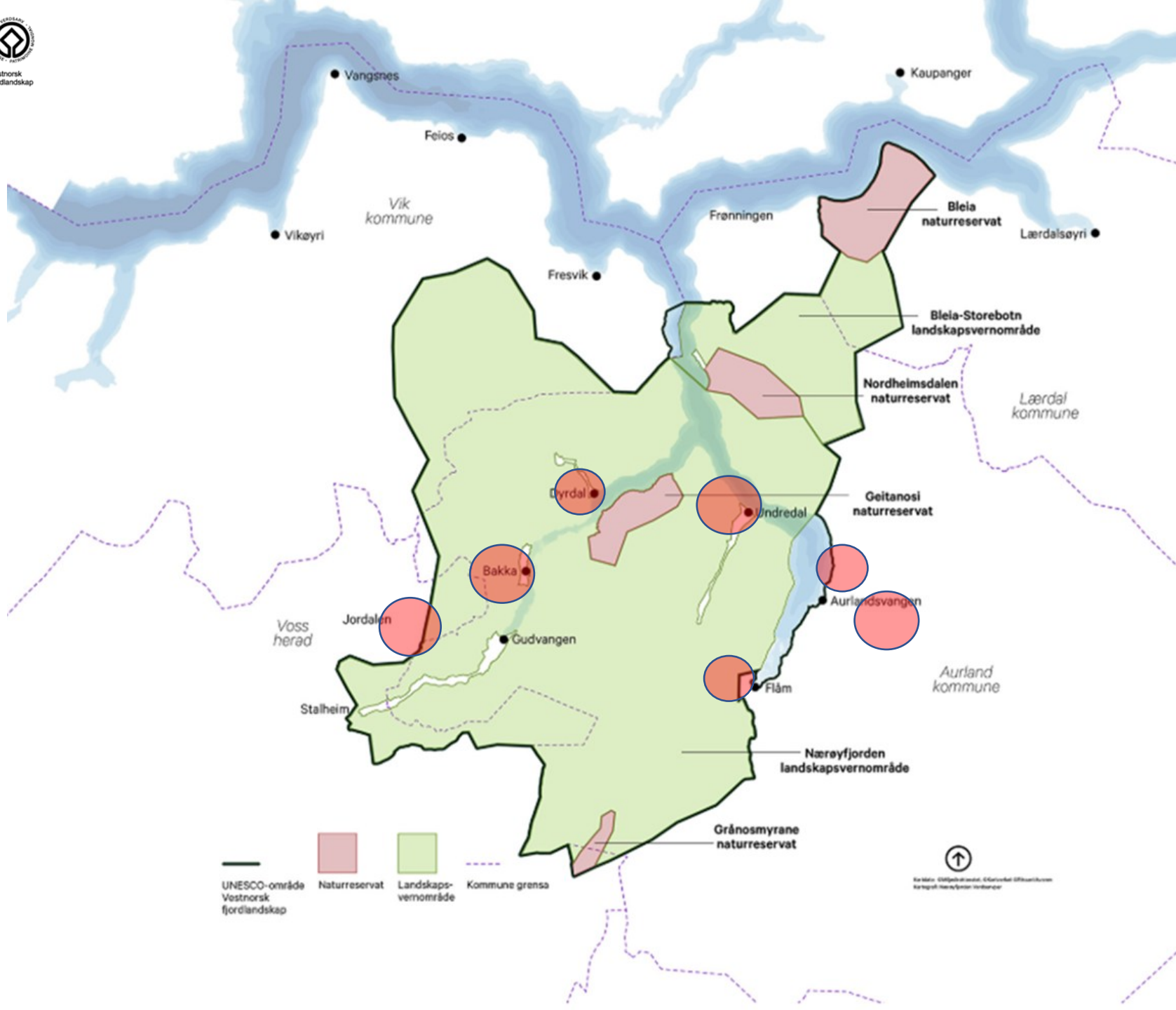
Erfarte fort..

- Stort behov for ettersyn og vedlikehald
- Stort behov for utbetringstiltak
- Stort behov for meir og rett informasjon
- Få med «rett folk» på laget
- ALLTID lurt å involvere grunneigar
- TING TEK TID! (søknadar, avtalar, finansiering)
- Ikkje undervurder sosiale media →





Nærøyfjorden verdsarvpark

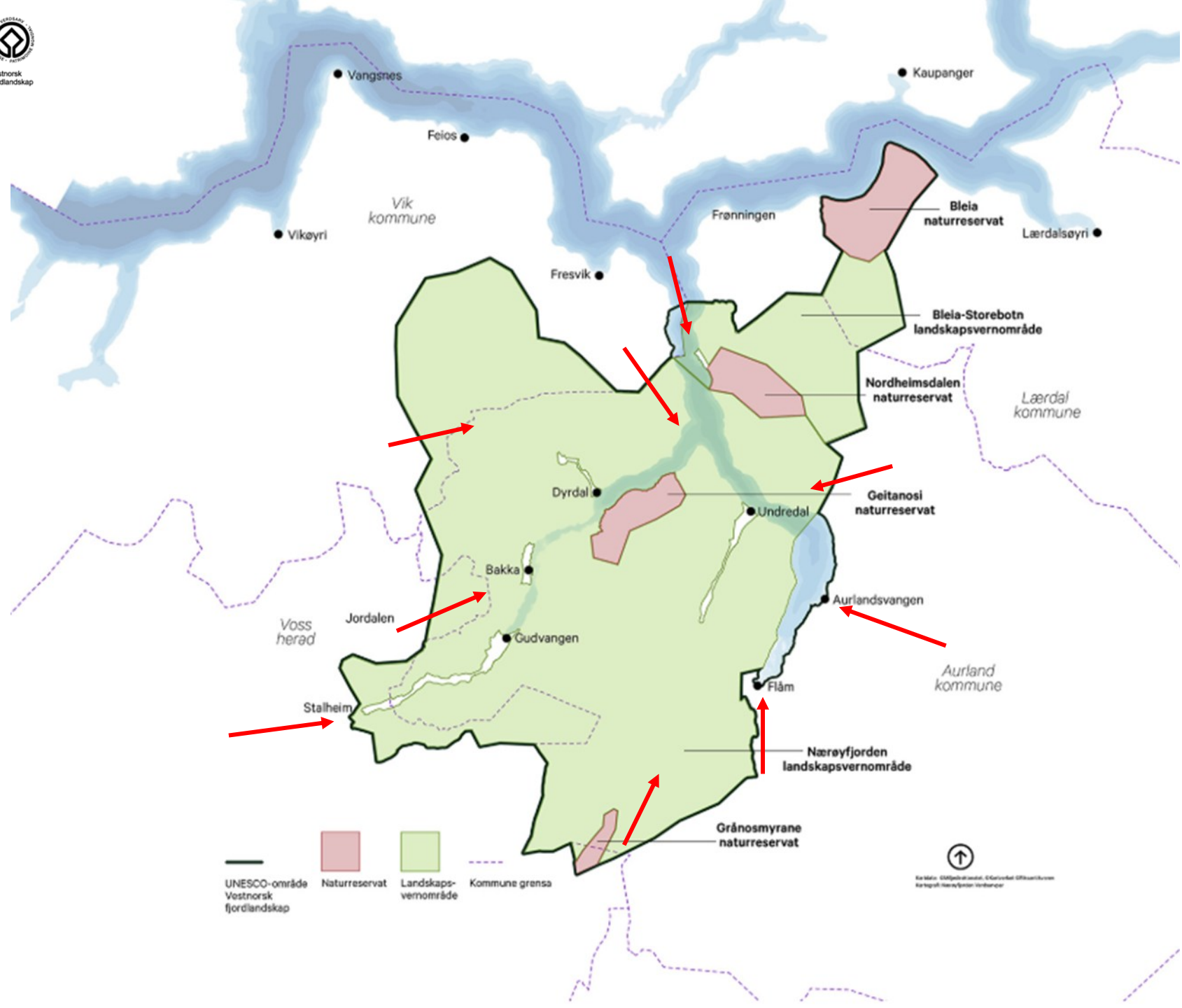


 UNESCO-område Vestnorsk fjordlandskap
 Naturreservat
 Landskapsvernområde
 Kommune grensa


 Kartet er utarbeidet av Statkartet og er basert på data fra Statkartet og Statkartet sin database.



Nærøyfjorden verdsarvpark



UNESCO-område Vestnorsk fjordlandskap
 Naturreservat
 Landskapsvernområde
 Kommune grensa

Kart: ©Gjerdhagen, ©Gardner, ©Sveinsson
 Kartlag: Nærøyfjorden Verdsarvpark



Nærøyfjorden
verdsarvpark



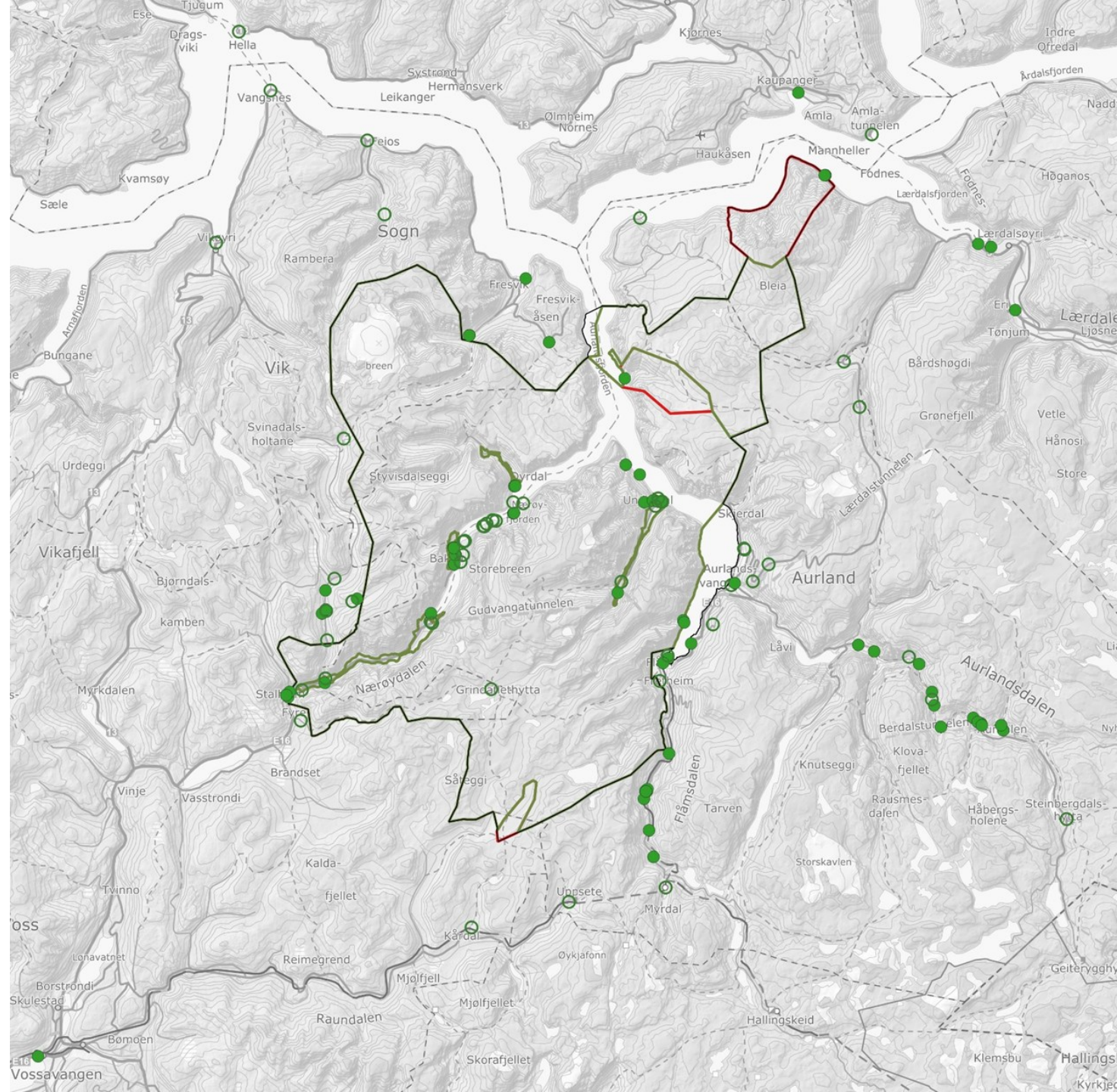
Dei sameinte nasjonane
sin organisasjon for
utdanning, vitenskap og kultur



Vestnorsk
fjordlandskap

Informasjonstavler

- Første tavlene satt opp i 2008
- Ny profil og retningslinjer frå miljødirektoratet i 2020
- 55 registrerte tavler
- Oppsett av nye tavler = søknadsmølle
- Inkludering og medverknad er viktig men tidkrevjande





Nærøysfjorden
verdsarvpark



Dei sameinte nasjonane
sin organisasjon for
utdanning, vitenskap og kultur



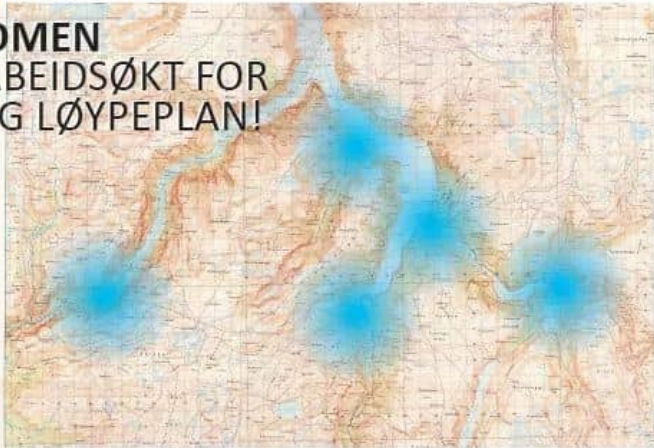
Vestnorsk
fjordlandskap



VELKOMEN TIL ARBEIDSØKT FOR STI- OG LØYPEPLAN!



Fjellet



Aurland kommune arbeider for tida med ein sti- og løypeplan for sti og ferdslrutene i kommunen. Målet med planen er å skapa ein heilskapleg visjon og arbeidsplan for arbeidet med ferdslrutane og turrutene i kommunen. Me ynskjer å inkludere innbyggjarar, organisasjonar, næringsaktørar og elles andre interesserte inn i arbeidet og til å kome med innspel på kva som er bra og kvar ein har forbetringspotensiale.

Det vil derfor bli arrangert grendemøter rundt om i kommunen der me ynskjer å samla inn konkrete innspel på:

- Kva stiar og løyper me skal ivareta og prioritera tilrettelegging og vedlikehald av
- Kven stiane skal vere for: gjester, innbyggjarar og/eller folk med spesiell behov
- Kva tilrettelegging stiane treng
- Kva ressursar og attraksjonar som er knytt til stiane våre
- Kva må me ta omsyn til
- Kva slags formidlingsverktøy som kan nyttast (tavler, skilt, sosiale medier osv)

Grend	Dato	Tid	Stad
Aurland	28.jan	Kl.19.30-21.00	Aurland Rådhus
Undredal	29.jan	Kl.18.30-20.00	Undredal skulehus
Gudvangen	4.feb	Kl.18.30-20.00	Gamle Gudvangen Hotell
Flåm	5.feb	Kl.19.30-21.00	Flåm Samfunnshus
Vassbygdi	11.feb	Kl.19.30-21.00	E-CO

Møta er opne for alle og me håper de blir med på dei møta som er mest aktuelle for dykk.



Aurland kommune
-det naturlege valet



Spørsmål: Anja Marken Arealplanleggjar | t: +47 959 84 628 | e: anja.marken@aurland.kommune.no



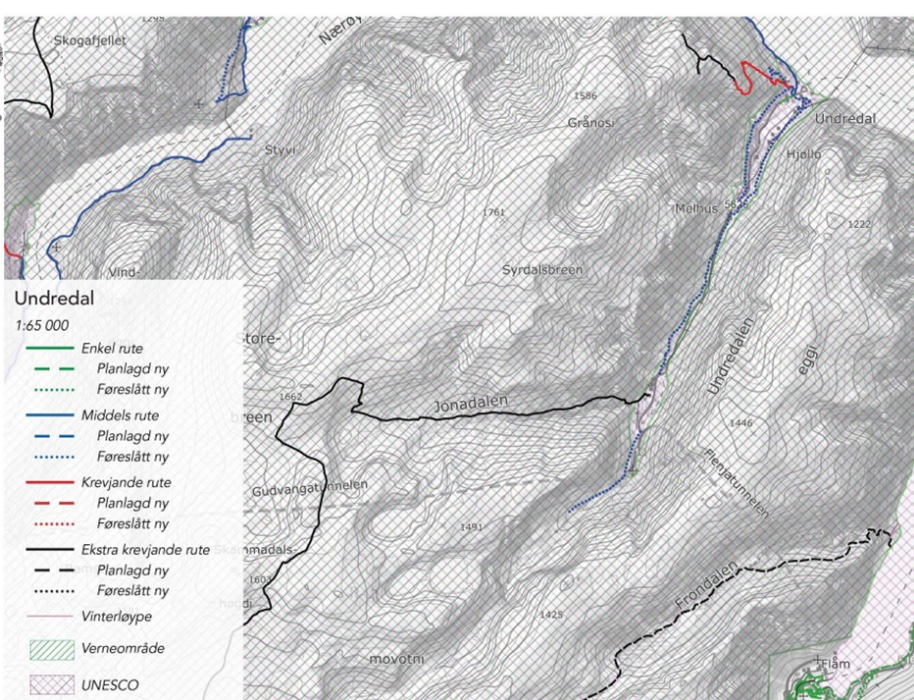
Nærøyfjorden
verdsarvpark



Dei sameinte nasjonane
sin organisasjon for
utdanning, vitenskap og kultur



Vestnorsk
fjordlandskap



Sti- og løypeplan for Aurland Kommune

TILTAKSDEL

Vekting (1-3)	Ferdselsåre	Tiltak	Samarbeids-aktør	Ansvar	Gjennomførings-periode
1	Hovdungo	<ul style="list-style-type: none"> Vedlikehalde murar Skilt frå sentrum 	Grunneigarar, Nærøyfjorden verneområdestyre	Grunneigarar	Årleg
1	Enne	<ul style="list-style-type: none"> Forbetring på glatte parti 	Nærøyfjorden Verdsarvpark	Grunneigarar	2021
1	Stokko	<ul style="list-style-type: none"> Informasjon ikkje veg til Stigen Parkering før kyrkja Legge sti utanom slåttemark på Dorganeset. 	Grunneigarar, Nærøyfjorden verneområdestyre, Nærøyfjorden Verdsarvpark	Undredal grendalag	Årleg
1	Bufarveg opp til Enne	<ul style="list-style-type: none"> Rydding Skilting Skogshogst ok større tiltak søknadspliktig. 	Grunneigarar, Nærøyfjorden verneområdestyre, Nærøyfjorden Verdsarvpark	Grunneigarar	2021
1	Sentrumssti	<ul style="list-style-type: none"> Skilting 	Nærøyfjorden Verdsarvpark, Aurland kommune	Undredal grendalag	2021

Tiltaksdelen for Sti- og løypeplan i Aurland er utforma av Aurland kommune v/Forvaltning og utvikling i samarbeid med Nærøyfjorden Verdsarvpark
Layout og design er utført av Skaralys Landskap AS

2020

Framsdebilete: Ugjerdsdalen
Neste side: Mot Sinjarheim i Aurlandsdalen
Foto: Bengt Erlend Skjerdal

Utskriftsformat: A4 liggande, motstående sider



Aurland kommune
-det naturlege valet

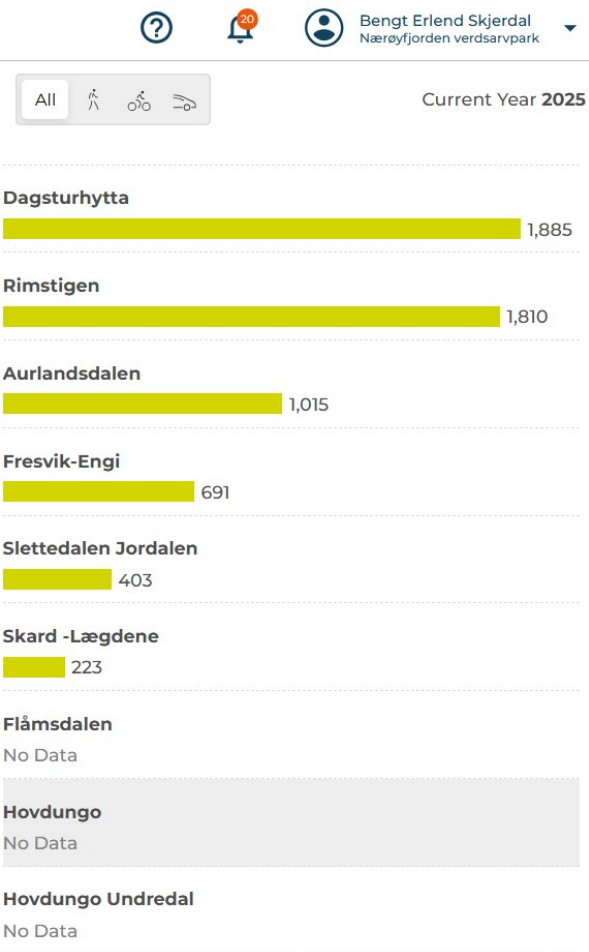
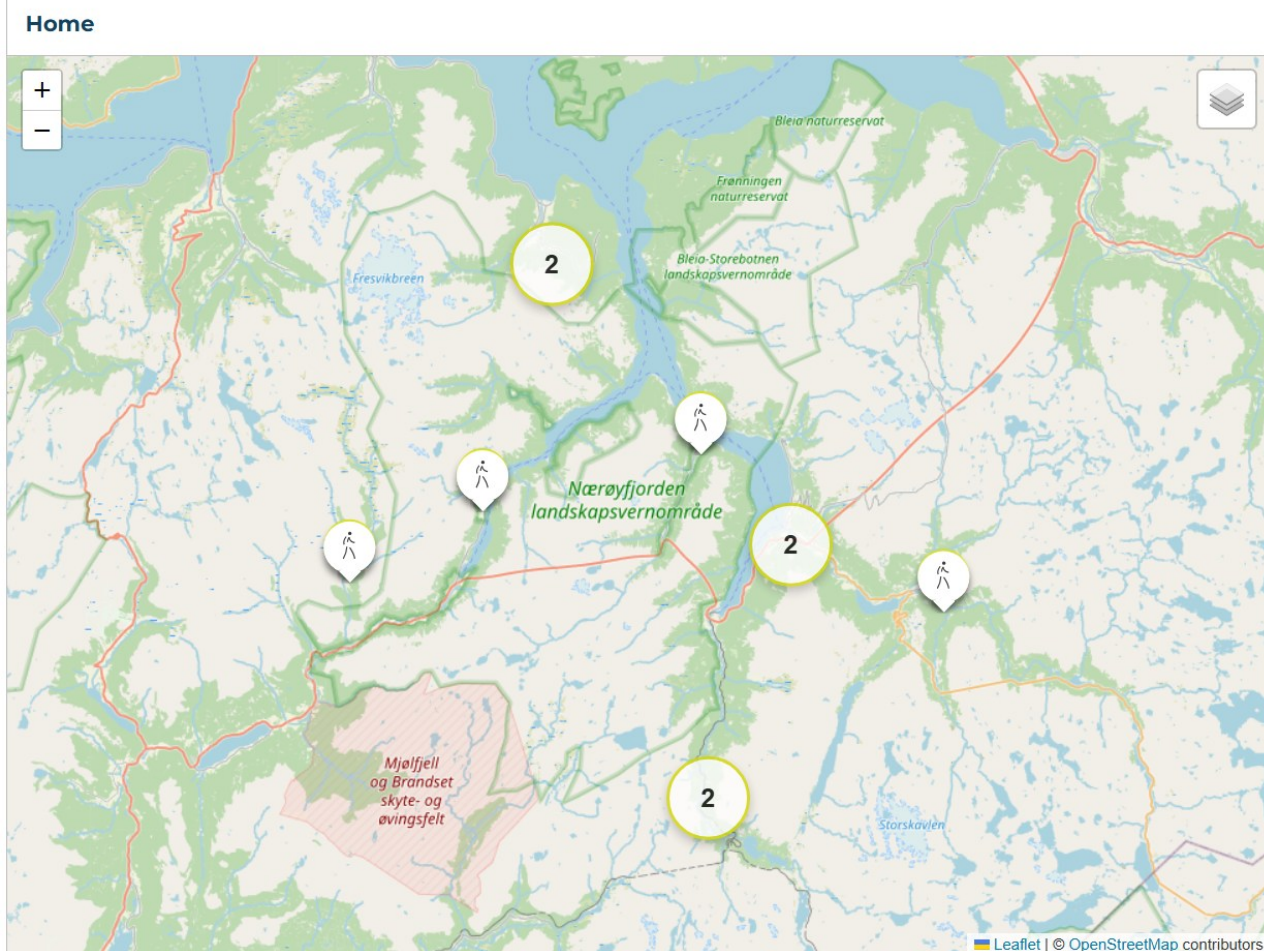




Nærøyfjorden
verdsarvpark



Ferdselsteljing





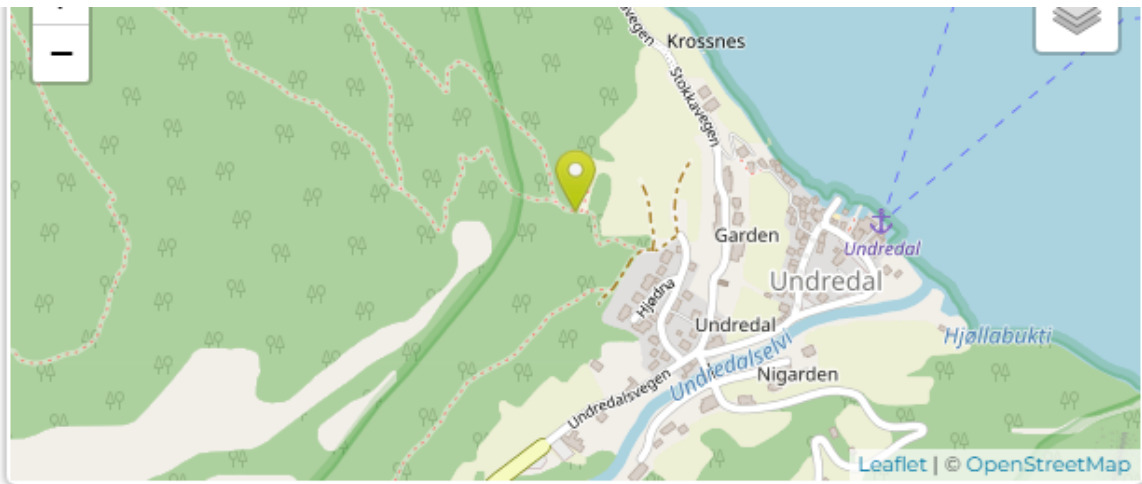
Nærøysfjorden
verdsarvpark



Dei sameinte nasjonane
sin organisasjon for
utdanning, vitenskap og kultur

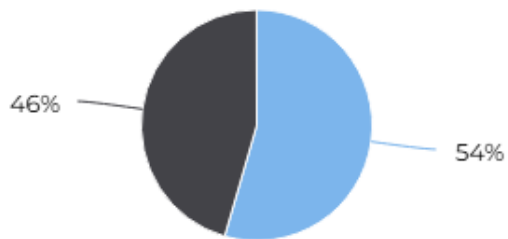


Vestnorsk
fjordlandskap



Distribution by Direction

Last Year Hovdungo Undredal ...

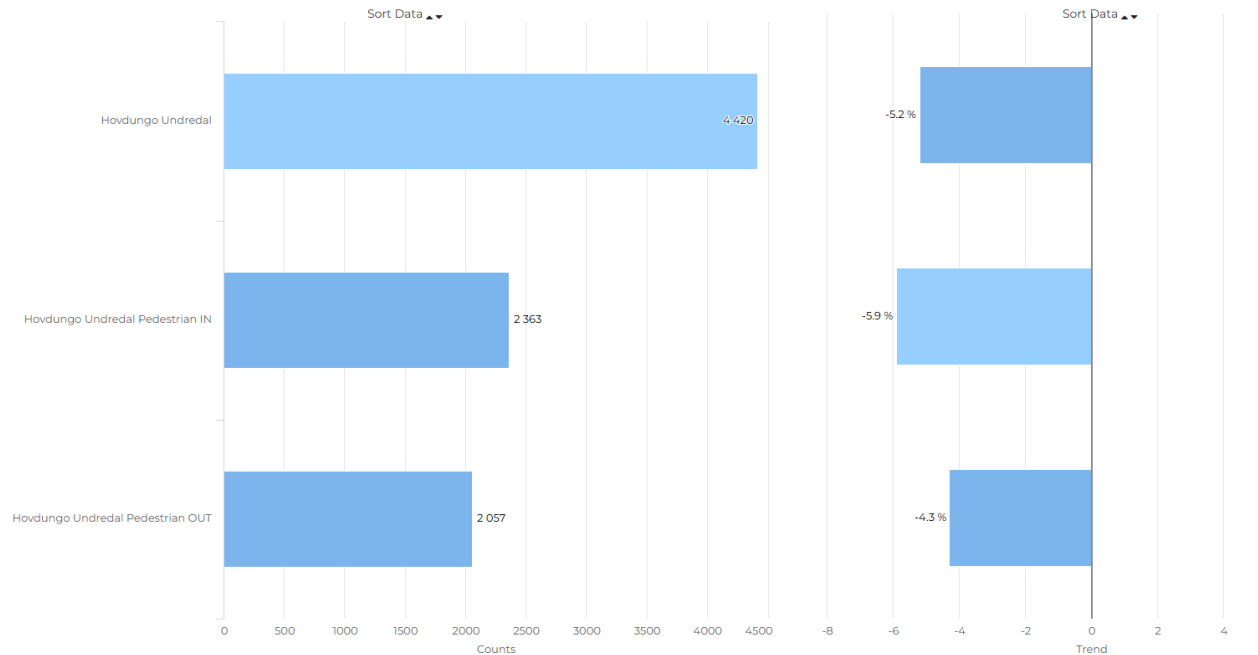


● Hovdungo Undredal Pedestrian IN
● Hovdungo Undredal Pedestrian O...



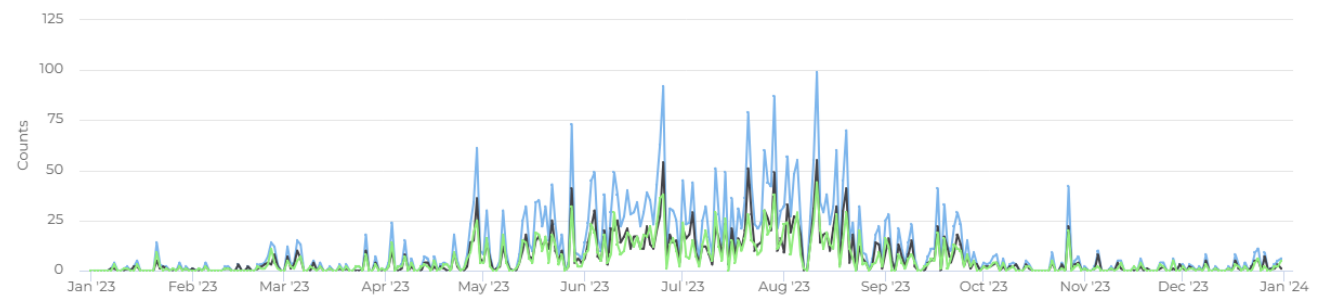
Total Aurlandsdalen

01/01/2023 → 12/31/2023



Daily traffic

01/01/2023 → 12/31/2023





Nærøyfjorden
verdsarvpark



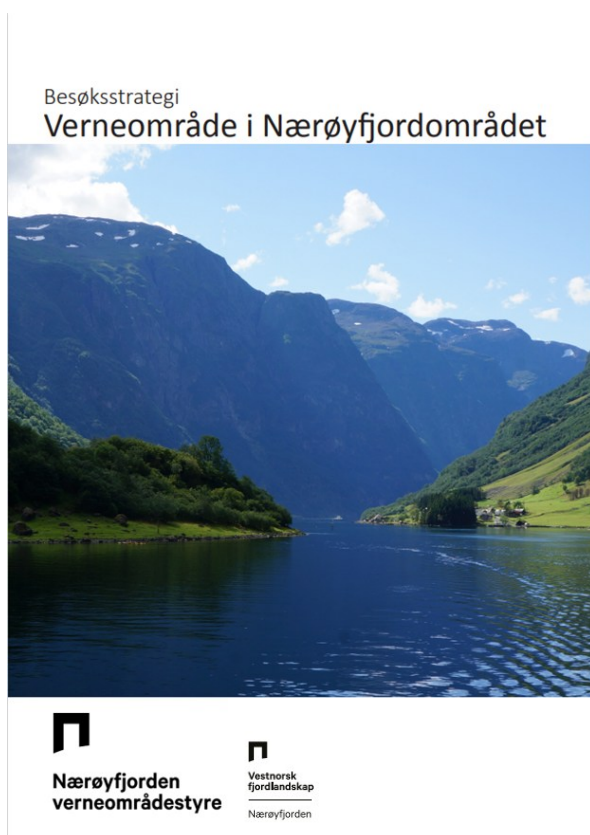
Dei sameinte nasjonane
sin organisasjon for
utdanning, vitenskap og kultur



Vestnorsk
fjordlandskap

Nye tiltak innanfor verneområdegrensa

- Verneområdestyre/-forvaltar
- Grunneigarar
- Kommune
- Fjellstyre og SNO
- Relevante planar og strategiar




Nærøyfjorden
verneområdestyre

Vestnorsk
fjordlandskap
Nærøyfjorden



Kommunikasjonsplan
for Vestnorsk fjordlandskap,
delområde Nærøyfjorden



Verdsarvområde
Vestnorsk fjordlandskap
Nærøyfjorden og Geirangerfjorden

Forvaltningsplan

VESTNORSK FJORDLANDSKAP
DELOMRÅDE NÆRØYFJORDEN

Nærøyfjorden landskapsvernområde
Bleia - Storebotnen landskapsvernområde
Bleia naturreservat
Nordheimsdalen naturreservat
Grånosmyrane naturreservat
Busette område i Aurland og Voss



Rapport nr. 1 – 2008
ISBN 9978-82-41031-92-7
ISSN 0903-1886



Vestnorsk
fjordlandskap



Mal for Vestnorsk fjordlandskap
Merking, skilting og informasjonstavler





Nærøfjorden
verdsarvpark



Dei sameinte nasjonane
sin organisasjon for
utdanning, vitenskap og kultur



Vestnorsk
fjordlandskap

Nye tiltak utanfor verneområdegrensa

- **Grunneigarar**
- Ved store tiltak - kommunen
- Relevante planar og strategiar

24.03.2023

Tilstandsoversikt for stiar og løyper i Verdsarvområdet

- framlegg til skjøtselstiltak basert på
dagens situasjon



Bengt Erlend Skjerdal
NÆRØYFJORDEN VERDSARVPARK



Planen for Sti- og løypeplan i Aurland er utforma av Aurland kommune
utvikling og utvikling i samarbeid med Nærøfjorden Verdsarvpark
og design er utført av Skaralys Landskap AS

Illustrasjon: Ugjedalsdalen
Foto: Mot Sinjarheim i Aurlandsdalen
Foto: Ingt Erlend Skjerdal

format: A4 liggande, motstående sider



Aurland kommune
- det naturlege valet



Vestnorsk
fjordlandskap



Dei sameinte nasjonane
sin organisasjon for
utdanning, vitenskap og kultur



Vestnorsk
fjordlandskap

Mal for Vestnorsk fjordlandskap
Merking, skilting og informasjonstavler

Kommunikasjonsplan

for Vestnorsk fjordlandskap,
delområde Nærøyfjorden



2.3. Reglar for ferdsel

Vi ynskjer å formidle informasjon om korleis folk bør oppføre seg i verdsarvområdet. Dette inkluderer:

- omsyn til sårbar natur og til sårbare artar
- omsyn til landbruksdrift (smittefare, bandtvang, grinder)
- spesielle reglar i verneområda
- sporlaus ferdsel
- omsyn til kulturminne
- respekt for fastbuande

Målgrupper:

- Fastbuande; barnehagar, skular, lokale lag og organisasjonar
- Gjester; innlands og utanlands

Informasjonsarbeid -> Mal for Vestnorsk fjordlandskap

Ofte brukt:	Ved innfallsportar til grendane, langs bilveg	I bygdene	I stistart og ved natur- og kulturverdiar	Strender der kayakk kjem i land	Ved gardstun
Tema:	Oversiktsplakat	Vestnorsk fjordlandskap + Bygdeplakat	Vestnorsk fjordlandskap + Turplakat / Kulturplakat / Naturplakat/	Rettleiande plakat	Rettleiande plakat
Plakat størrelse:	90 x 120	90 x 120 cm	90x60 cm 80x60 cm 70x50 cm 60x45 cm	A3	21 x 60 cm

der ein t.d. forventar at kastevindar påverkar konstruksjonen. Dimensjonering på stolpane kan variere mellom Ø80mm og Ø60mm, avhengig av kor vèrutsett det er og talet på tavler.

Veggmonterte konstruksjonar er samansette av: herda glasplater, veggfeste som til vanleg er pulverlakkert aluminium. I nokre tilfelle er det brukt polikarbonatplate eller aluminium fordi veggen ikkje er dimensjonert for å tole tyngda av ei glasplate.

Andre konstruksjonar: I Nærøfjordområdet prøver ein ut to billigare løysingar:

- Skråstilte aluminium tavler, A3 liggjande format, festa på 4x4 malmfuru stolpe og
- Ståande polikarbonat tavler 21x60 cm store, festa på t.d. gjerdestolpar.

Enkle informasjonstavler:

Desse skilttavlene er førebels berre nytta i Nærøyfjorden. Her har det vore behov for å gje rettleiing til gjestane om ynskja åtferd både på plassar som er mykje brukte til ilandstigning for padlarar, og der stiar går gjennom tunområde.

Skilta er under utvikling, og er sette ut for test. Så langt er tilbakemeldingane gode.

Materialbruken er enklare og billigare enn aluminiums-/glastavlene.



Gardsplakat i Nærøyfjordområdet.



Ilandstigningsplass ved Holmo i Nærøyfjorden.
Foto: Kristoffer Ullern Hansen.



Nærøyfjorden
verdsarvpark



Dei sameinte nasjonane
sin organisasjon for
utdanning, vitenskap og kultur



Vestnorsk
fjordlandskap

Velkommen til verdsarven

Welcomes to the World Heritage

Herzlich willkommen im UNESCO-Weltkulturerbe

Vestnorsk fjordlandskap
Geirangerfjorden

Vestnorsk fjordlandskap vart skrivne inn på verdsarvlista til UNESCO i 2005 som eit av dei vakraste fjordlandskapa i verda

The West Norwegian Fjords was inscribed on UNESCO's World Heritage List in 2005 as one of the world's most scenic fjord landscapes

Die Westnorwegische Fjorde wurden 2005 in die Weltkulturerbeliste der UNESCO aufgenommen als eines der schönsten Fjordlandschaften der Welt

Hovudtittelen for eit landskapet er i utgangspunktet på verdsarvlista, er at det har alle kjennetegn som er typiske for eit fjordlandskap og at det har utvika seg geologisk på. Det er også rime å bli dei mest naturvonne fjordlandskapa på jorda.

Områda kring Geirangerfjorden og Nærøyfjorden utfyller kvarandre og fortel ulike historier om korleis landskapet har utvikla seg frå isstøvet og fram til vi nå. Geirangerfjordområdet har på både oppgått fjelltoppar, fossarfall og kulta-landskap. Dei gamle fjordgardane og settene viser særlig godt samspel mellom natur og kultur.

Størstedelen av arealet er verne som landskapsvernområde.

The landscape around each world heritage site is a representative of the landscape that surrounds it. In addition, it also includes some of the most scenic fjord landscapes in the world.

The main elements characteristic of the landscape complex are water in combination with the different landscapes that surround them from the sea up to the present day. The Geiranger fjord area includes steep peaks, waterfalls and cultural heritage. The old fjord farms and settlements have passed an especially good example of the interaction between nature and culture.

Most of the area is protected as a landscape preservation area.

Wahrnehmung für die Aufnahme der Fjorde in die UNESCO-Weltkulturerbeliste sind hier die zwei Fjordlandschaften-Geirangerfjord und Nærøyfjord. Diese sind die beiden Hauptbestandteile der Verdsarvliste. Die Landschaften sind durch ihre geologische Entwicklung, insbesondere durch die in den umliegenden Fjordlandschaften der Welt.

Die Gegend um den Geirangerfjord und den Nærøyfjord bilden zusammen ein einheitliches Landschaftsbild, das die Entwicklung der Landschaft von der Eiszeit bis heute. Der Geirangerfjord hat sich entwickelt als ein einzigartiges Natur- und Kulturlandschaft. Die alten Fjordfarmen und Siedlungen zeigen besonders gut das Zusammenwirken von Natur und Kultur.

Wahrnehmung der Fjorde sollte unter Berücksichtigung

Hovudplakat Vestnorsk fjordlandskap
Det er utvikla to hovudplakatlar for Vestnorsk

Eit verdsarvområde for naturopplevingar

A World Heritage site full of natural wonders

Ein UNESCO-Weltkulturerbe für unvergessliche Naturerlebnisse

Vestnorsk fjordlandskap
Geirangerfjorden

Vestnorsk fjordlandskap femnar om to av dei mest dramatiske og naturskjønne fjordane i verda. Ta turen ut i verdsarven!

The West Norwegian Fjords includes two of the world's most dramatic and scenic fjords for world heritage!

Das UNESCO-Weltkulturerbe Westnorwegische Fjorde umfasst zwei der spektakulärsten Fjorde in einer der schönsten Fjordlandschaften der Welt. Reisen Sie das UNESCO-Weltkulturerbe

Kartfremningar

Vestnorsk fjordlandskap vart skrivne inn på verdsarvlista til UNESCO i 2005 som eit av dei vakraste fjordlandskapa i verda.

The West Norwegian Fjords was inscribed on UNESCO's World Heritage List in 2005 as one of the world's most scenic fjord landscapes

Die Westnorwegische Fjorde wurden 2005 in die Weltkulturerbeliste der UNESCO aufgenommen als eines der schönsten Fjordlandschaften der Welt

Hovudtittelen for eit landskapet er i utgangspunktet på verdsarvlista, er at det har alle kjennetegn som er typiske for eit fjordlandskap og at det har utvikla seg geologisk på. Det er også rime å bli dei mest naturvonne fjordlandskapa på jorda.

Områda kring Geirangerfjorden og Nærøyfjorden utfyller kvarandre og fortel ulike historier om korleis landskapet har utvikla seg frå isstøvet og fram til vi nå. Geirangerfjordområdet har på både oppgått fjelltoppar, fossarfall og kulta-landskap. Dei gamle fjordgardane og settene viser særlig godt samspel mellom natur og kultur.

Størstedelen av arealet er verne som landskapsvernområde.

The landscape around each world heritage site is a representative of the landscape that surrounds it. In addition, it also includes some of the most scenic fjord landscapes in the world.

The main elements characteristic of the landscape complex are water in combination with the different landscapes that surround them from the sea up to the present day. The Geiranger fjord area includes steep peaks, waterfalls and cultural heritage. The old fjord farms and settlements have passed an especially good example of the interaction between nature and culture.

Most of the area is protected as a landscape preservation area.

Wahrnehmung für die Aufnahme der Fjorde in die UNESCO-Weltkulturerbeliste sind hier die zwei Fjordlandschaften-Geirangerfjord und Nærøyfjord. Diese sind die beiden Hauptbestandteile der Verdsarvliste. Die Landschaften sind durch ihre geologische Entwicklung, insbesondere durch die in den umliegenden Fjordlandschaften der Welt.

Die Gegend um den Geirangerfjord und den Nærøyfjord bilden zusammen ein einheitliches Landschaftsbild, das die Entwicklung der Landschaft von der Eiszeit bis heute. Der Geirangerfjord hat sich entwickelt als ein einzigartiges Natur- und Kulturlandschaft. Die alten Fjordfarmen und Siedlungen zeigen besonders gut das Zusammenwirken von Natur und Kultur.

Wahrnehmung der Fjorde sollte unter Berücksichtigung

Kartplakat Vestnorsk fjordlandskap, Geirangerfjordområdet

Velkommen til verdsarven

Welcomes to the World Heritage

Willkommen im UNESCO-Weltkulturerbe

Vestnorsk fjordlandskap
Nærøyfjorden

Vestnorsk fjordlandskap vart skrivne inn på verdsarvlista til UNESCO i 2005 som eit av dei vakraste fjordlandskapa i verda.

The West Norwegian Fjords was inscribed on UNESCO's World Heritage List in 2005 as one of the world's most scenic fjord landscapes in the world

Die Westnorwegische Fjorde wurden 2005 in die Weltkulturerbeliste der UNESCO aufgenommen als eines der schönsten Fjordlandschaften der Welt

Hovudtittelen for eit landskapet er i utgangspunktet på verdsarvlista, er at det har alle kjennetegn som er typiske for eit fjordlandskap og at det har utvikla seg geologisk på. Det er også rime å bli dei mest naturvonne fjordlandskapa på jorda.

Områda kring Geirangerfjorden og Nærøyfjorden utfyller kvarandre og fortel ulike historier om korleis landskapet har utvikla seg frå isstøvet og fram til vi nå. Geirangerfjordområdet har på både oppgått fjelltoppar, fossarfall og kulta-landskap. Dei gamle fjordgardane og settene viser særlig godt samspel mellom natur og kultur.

Størstedelen av arealet er verne som landskapsvernområde.

The landscape around each world heritage site is a representative of the landscape that surrounds it. In addition, it also includes some of the most scenic fjord landscapes in the world.

The main elements characteristic of the landscape complex are water in combination with the different landscapes that surround them from the sea up to the present day. The Geiranger fjord area includes steep peaks, waterfalls and cultural heritage. The old fjord farms and settlements have passed an especially good example of the interaction between nature and culture.

Most of the area is protected as a landscape preservation area.

Wahrnehmung für die Aufnahme der Fjorde in die UNESCO-Weltkulturerbeliste sind hier die zwei Fjordlandschaften-Geirangerfjord und Nærøyfjord. Diese sind die beiden Hauptbestandteile der Verdsarvliste. Die Landschaften sind durch ihre geologische Entwicklung, insbesondere durch die in den umliegenden Fjordlandschaften der Welt.

Die Gegend um den Geirangerfjord und den Nærøyfjord bilden zusammen ein einheitliches Landschaftsbild, das die Entwicklung der Landschaft von der Eiszeit bis heute. Der Geirangerfjord hat sich entwickelt als ein einzigartiges Natur- und Kulturlandschaft. Die alten Fjordfarmen und Siedlungen zeigen besonders gut das Zusammenwirken von Natur und Kultur.

Wahrnehmung der Fjorde sollte unter Berücksichtigung

Kombinasjon plakat for Vestnorsk fjordlandskap, Nærøyfjordområdet



Nærøyfjorden
verdsarvpark



Dei sameinte nasjonane
sin organisasjon for
utdanning, vitenskap og kultur



Vestnorsk
fjordlandskap

Vestnorsk fjordlandskap **Velkommen til verdensarvgrinda Bakka** **Velkommen to the World Heritage village Bakka**

Bakka og Tufta ligg der Nærøyfjorden er på sitt smukke, om lag 250 m brei. Fella på opp til 1300-1400 moh på begge sider, om lag fire kilometer.

Bakka and Tufta is found where the fjord of Nærøyfjorden is at its narrowest, at approximately 250m wide. The mountains are as tall as 1300-1400 m, three kilometers on either side.

Fella som har på Bakka har leni å leve seg med naturen. Det har nytt småvassvassener og gjennom påi vassing og vassing. Bruklandet er det kulturlandskapet som kjennetegner Bakka ligg, med opne enger og beitemarker rundt gardane. Naturen kaster opp utdøydde dyr og planter. Kvart år er det vassing og vassing som ofte sanger seg ut av buskane. Kulturlandskapet på Bakka er ein viktig del av vassingane. For å bevare området vassing og vassing er det vassingane som har leni.

The mountains of Bakka have been used for agriculture and grazing since the 17th century. They have small watercourses through fields and pastures. The open areas in the landscape surrounding the farms have been used for grazing for the past centuries. Every year there are watercourses and watercourses which often sing out of the bushes. The cultural landscape of Bakka is an important part of the watercourses and it is important to preserve this in order that the landscape can be used.

Kartinformasjon **Map information**

Turforslag **Hiking suggestions**

Spesialferdsel **Leave no trace**

Bygdeplakat, Nærøyfjordområdet

Bygdeplakaten inneheld informasjon om lokal kulturhistorie, forforslag, kart eller fotokart, piktogram og tekst om ønska åtferd, og bilete. Plakatane er sette opp saman med kombinasjonsplakaten for Vestnorsk fjordlandskap, og finst i ulike storleikar.

Bygdeplakaten finst i grendene Bakka, Dyrdal, Gudvangen, Undredal, Flåm og Aurlandsvangen.

Nyt landskapet! **Enjoy the landscape!**

Velkommen ut på tur i vårt unike natur- og kulturlandskap. Nyt det, bruk det, men hjelp oss å ta vare på det.

Welcome out to take in our unique nature and cultural landscape. Enjoy it and use it, but help us look after it.

Ljondalen var ein skikke heimatil, brukt både på våren og hausten. Målt på sommaren vass buskane til fjellstadi, 6-7 timar har over fjellet til Ljondalen, der dei hadde fast vass vass. På stadien vart vass nytt i små- og osteproduksjon. Desse attraktive matvarene vart sett på vass, og denne er viktig økonomisk tilset til garden.

Ljondalen was an ideal home for summer farms used during spring and autumn, named as such as it is close to the village. The watercourses in the mountain farm in summer and it has been used for grazing when the milk would be used in the production of butter and cheese. These brought other products such as wool and provided an important income for the farm.

They also used the mountain farms in the area for their own small part of the farming activities and used the milk and cheese.

The area for the summer farm production and foraging is now used for grazing, tourism, deer and winter tourism.

Kartinformasjon **Map information**

Turforslag **Hiking suggestions**

Spesialferdsel **Leave no trace**

Turstiplate, Nærøyfjordområdet

Plakaten finst i ulike format. Han har til vanleg lokalhistorisk informasjon, fortel om naturverdiar og gir turforslag. Plakaten har fotokart og/eller kart, piktogram og tekst om ynskja åtferd, og bilete. Han står ofte saman med kombinasjonsplakaten for Vestnorsk fjordlandskap, eller plakaten «Ta omsyn til vilt og husdyr».



Nærøyfjorden
verdsarvpark



Dei sameinte nasjonane
sin organisasjon for
utdanning, vitenskap og kultur



Vestnorsk
fjordlandskap

Velkommen ut på Nærøyfjorden

Velkommen ut på den store fjorden

Tilgjenge til fjorden

Spesialtilrettelegging

Levere ut forsvare

Kartinformasjon

Var med å kartlegge det historiske fjordlandskapet

Hjelpes bok eller for å smykke kulturlandskapet

Plakat for ilandstigningsplassar, Nærøyfjordområdet

Tavlene er pr. no (2024) eit testprosjekt. Bakgrunnen er behovet for å få ut informasjon som kan vere med å styre besøk og framferd. De inneheld informasjon om åtferd, kart, turtips til de som padler og informasjon om kulturlandskapet de møter langs etter fjorden.

Levande geologi

Active geological processes

Delta og terrasser fortel under ulike høvid

Dei aktive prosessane i dag

Present day activities

Du står på den gamle fjordbotnen - dei mange terrassane rundt deg er restar etter tidlegare deltaflatar.

You're now standing on the old seabed of the fjord - the terraces that surround you are remnants of former deltas.

Geologi plakat, Nærøyfjordområdet

Dette er plakatar som ligg langs E16. Dei inneheld informasjon om geologi relatert til området du står i. Tavlene er sette opp saman med kombinasjonsplakaten for Vestnorsk

Ta omsyn til vilt og husdyr!

Be respectful to game and livestock!

I fjella rundt deg kan du møte både ville og tamme dyr. Hugs at du er gjest her, og vis omsyn til dyra.

The mountains surrounding you is home to many animals, wild and domestic. You are a guest in their home, please be respectful.

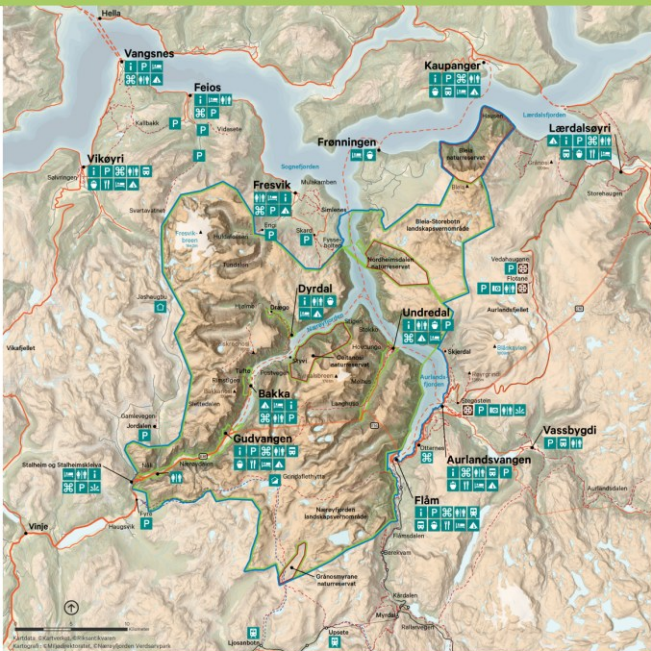
Spesialtilrettelegging

Levere ut forsvare

Be med å kartlegge det historiske fjordlandskapet

fjordlandskap Ta omsyn til vilt og husdyr, Nærøyfjordområdet

Dette er plakatar som vert brukt ved stiar som går inn i verdsarvområdet, og der villrein og beitedyr gjerne oppheld seg. Med auka friluftsb bruk av området, har det blitt større behov for slike plakatar.



Utsyn mot Nærøyfjorden
View towards the Nærøyfjord

Velkommen til Vestnorsk fjordlandskap - eit av dei framifrå vakraste og mest storslegne fjordlandskapa i verda.

Du er no i Nærøyfjordområdet. Saman med Geirangerfjordområdet utgjør dette naturarven Vestnorsk fjordlandskap som vart innskriva på UNESCO si verdsarvliste i 2005. Dei høge fjella og djupe fjordane du ser rundt deg er unike i verds-samheng. Dei har blitt forma av is, vatn og skred gjennom mange istider. Stadig nye spor etter skred og flaum viser at desse geologiske prosessane framleis er aktive. Store delar av området er verna som landskapsvernområde og naturreservat for å ta vare på dei særsegne natur- og kulturverdiene. Menneske har nytta naturen her i tusenvis av år. Framleis blir naturen nytta, både på høgdegardar og nede ved fjorden.

You now find yourself in the area of the Nærøyfjord, which alongside the Geirangerfjord area makes up the World Heritage Site of the West Norwegian Fjords since 2005. The tall mountains and deep fjords that surround you are unique from any other part of the world. They have been shaped by ice, water and avalanches throughout the courses of several ice Ages. Traces from rockslides and avalanches along the mountain as well as river floods bears evidence that these geological processes remain active even today. Large parts of the area are protected landscape area and nature reserve in order to protect the area's unique natural and cultural values. People have lived off this land and nature's offerings for thousands of years, and still inhabit both the mountain farms and the areas along the fjord. Sie befinden sich jetzt am Nærøyfjord. Die Teilregionen Nærøyfjord und Geirangerfjord haben zusammen als Westnorschische Fjorde seit 2005 den Status UNESCO-Welterbe. Die tiefen Fjorde und die sie umgebenden Hochgebirge sind weltweit als Landschaftstyp einzigartig. Sie wurden im Laufe mehrerer Eiszeiten durch Eis, Wasser und mitreißende Gesteinsmassen geformt. Neue Spuren von Erdstößen und Schneelawinen zeigen, dass solche geologischen Prozesse auch heute noch ablaufen. Große Teile des Gesamtgebietes stehen heute als Landschaftsschutzgebiete und Naturschutzgebiete unter Schutz, um die Naturvielfalt und die kulturellen Elemente der Landschaft zu bewahren. Die Menschen haben hier die Natursressourcen über Tausende von Jahren genutzt. Auch heute wird sich die Natur zunutze gemacht, ob auf hochgelegenen Bauernhöfen oder am Fjord.

Kartinformasjon
Map information Kartensymbole

- Informasjon verdensarv Information World Heritage
- Tilrådd camping Recommended camping area
- Nasjonal turistveg National Tourist Road
- Overnatting Accommodation
- Verdsarvområde UNESCO area
- Sommartiar Summer route
- Vinterløyper Winter route
- Toilett Toilet
- Tog Train
- Båtsamband Boat connection
- Serveringsstad Café/restaurant
- Parkering Parking
- Attraksjon Attraction
- Buss Bus

Vestnorsk fjordlandskap
West Norwegian Fjords
Westnorschische Fjorde




Historiske glimt frå Aurlandsvngen

Historical glimpses from Aurlandsvngen

Den store steinkyrkja vår frå 1200 talet var kalla Sognedomen. Den fortel oss om maktkamp og markeringar frå den tida. Den gamle Aurlandssetta rådde i store delar av Indre Sogn og var ein del av denne kampen. Det er sannsynleg at gardane Vinjane, Onstad og Aurdal (Sogn Jord- og Hagebrukskule) utgjorde kjernen i godset deira. Ved Aurdal og Onstad finn ein graver frå førromersk jernalder (500 f.Kr. – pr 0) som fortel oss om eldgamle røter. Mellom kyrkja og fjorden har det vore bustadområde for strandsjarar, naustplass og allmenning. Det er framleis allmenning i dag. Tidlegare var det mange handverkarar og mykje småindustri, som t.d. skomakarar, slakteri og polemakkar. Aurlandskoen er eit resultat av den tida. Inne på Heradshuset kan du sjå kunstutstillingar og finne fleire forteljingar frå den svunne tida.

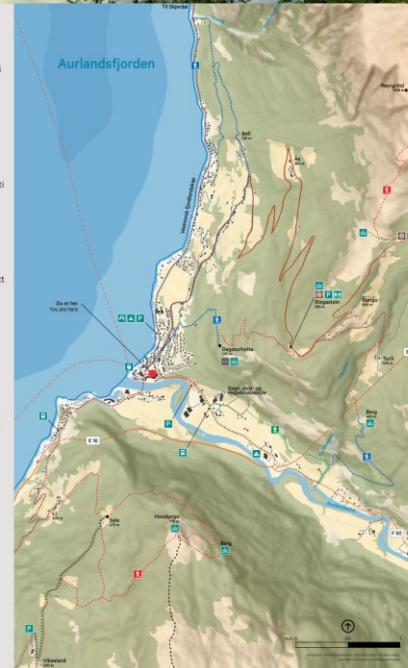
Our large stone church, built in the 13th century, is referred to as Sognedomen. It paints a picture of power struggles and celebrations. The old Aurland clan ruled large parts of Inner Sogn and participated in the power struggles. The farms of Vinjane, Onstad and Aurdal (Sogn School of Organic Agri- and Horticulture) most likely made up the core of their estate. Graves dating back to the Pre-Roman Iron Age (5th-1st centuries BC) have been discovered at Aurdal and Onstad indicating their ancient roots. The area between the church and the fjord has been a settlement for seaside crofters as well as having common land and boathouses. It remains common land today. There used to be a lot of craftsmen and small industry businesses here, e.g. shoemakers, an abattoir and sausage makers. The Aurland shoe exists because of those days. You can see art exhibitions and read more stories from olden times inside the Heradshuset.



Aurlandsvngen, 1940
Aurlandsvngen at 1940

Turforslag Hiking Suggestions

- Dagsturhytta**
Kort tur med flott utsikt
Langs bilveg ved start, deretter på god men bratt st
→ Om lag 1 time, 1,5 km, 278 m opp
Kan vera glatt når det regnar
Short hike with a beautiful view
Along a vehicular road, there after on a good, but slightly steep path with steps
→ Approx. 1 hour, 1.5 km, 278 m incline
It might be slippery when raining
- Hovdongo**
Sjønisk utkastur
Traktorveg ved start deretter litt bratt men god sti
P under Vikeland
→ Om lag 2,5 timer 4,5 km, 350 m opp/hø
Stille lake with a beautiful view
Tractor road, there after slightly steep path but good P before the farm Vikeland
→ Approx. 2,5 hours, 4,5 km, 350 m incline/altitude
- Berg via Turfossen**
Til stallekalle gamle gardsvengen
Langs bilveg ved start, deretter gamal kvaileveg, litt bratt
→ 1,5 time, 4 km
Kan vera glatt når det regnar
In the summer farms along the old farms road
Along vehicular road, there after along slightly steep path horse road
→ Approx. 1,5 hour, 4 km, 420 m incline
It might be slippery when raining
- Skjerdal - Leim**
Til stallekalle (soommarasseng)
Langs bilveg, deretter bratt men god traktorveg
→ Om lag 7,8 km, 2 timar, 380 m opp
In the summer farms along the old farms road
Along vehicular road, there after along slightly steep tractor road
→ Approx. 1,8 hour, 7,8 km, 380 m incline
- Kultursten ved S-JH**
Et hyggelig ettermiddagsvandring
Langs bilveg deretter traktorveg og sti
→ Om lag 1 time, 2,3 km
In the afternoon wander
The cultural path by Sogn- jord- og Hagebrukskule
→ Approx. 1 hour, 2,3 km
- Prest/Reyrrind**
Spektakulær utsiktstur
Bratt sti til P i Kvamnedal
→ Om lag 1,5 time, 2,1 km, 550 m opp
Hike with spectacular view
Steep path from the farm Kvamnedal
→ Approx. 1,5 hour, 2,1 km, 550 m incline



Kartinformasjon Map information

- Verdsarvområde UNESCO area
- Toilett Toilet
- Parkering Parking
- Badeplass Bathing place
- Landskapsvernområde Protected landscape area
- Tilrådd teltplass Recommended camping area
- Rasteplass Rest place
- Buss holdeplass Bus stop
- Attraksjon Attraction
- Utsiktspunkt Viewpoint
- Ferjekaj Ferry quay

Sporlaus ferdsel Leave no trace

- Bruk tilrådde teltplassar og badeplassar. Telt skal setast opp minst 150m frå næraste hus/Leitmark
Use the recommended camping area and for sites. Place your tent at least 150m/ 500 ft from houses on unconsolidated land
- Husdyr helder i området heile året. Vis omsyn og held hundene i band
Grazing animals all year. Please keep your dog on a leash
- Bruk eksisterende toilett
Use existing toilets
- Ta med alt avfall, inkludert eingongssjutt og våtvarer
Take all trash with you, including disposable grill and wipes



Fare-, forskrifts-, rettleiings- og verneskilt

- Påminning ved start og undervegs på turstiar og i turområder
- Velg ut rett info og rett plassering
- Unngå skiltjungel



Avsender

Piktogram

Informasjon

- Sjekk designmanualen frå Miljødirektoratet
- Om ikkje der, bruk internasjonale kjende eller kartverket sine

- To språk
- Kort og intuitiv tekst



Bandtvang



Forbod mot ferdsel over innmark



Bålforbod



Lat att grinda-skilt



Døme: Vikesland – Hovdungo (utanfor verneområde)

- Vorte eit populært turområde siste 10 åra
- Sesong april-november, med 4-5000 besøkande årleg
- Pressa seg fram behov for tiltak: parkering, informasjon, toalett, skilting og rydding av utsiktspunkt og utbetring av sti.
- **Innspel frå positive grunneigarar**





Nærøyfjorden
verdsarvpark



Dei sameinte nasjonane
sin organisasjon for
utdanning, vitenskap og kultur



Vestnorsk
fjordlandskap

- Møte: grunneigarar, kommunen og verdsarvparken
- Verdsarvparken: prosjektleiar
- Kommunen: arbeidskraft og delfinansiering
- Grunneigar: eigeninnsats
- Støtte frå Fylkeskommunen og Miljødirektoratet



SOGN OG FJORDANE
FYLKESKOMMUNE

Nærøyfjorden Verdsarvpark
c/o Heradshuset Helabrotet 2A

5745 AURLAND

Tilskotsbrev – Prosjekt: Parkering for turområdet Vikesland-Hovdunga

Tilsegn – lovnad om tilskot

Vi viser til søknaden sendt til oss 15.02.2019 på tilskotsordning til infrastruktur i reiselivet. Der søker de om 151 718 kr i tilskot frå Sogn og Fjordane fylkeskommune til Parkering for turområdet Vikesland-Hovdunga.

Fylkesdirektør for næring og kultur har etter administrativ fullmakt tildelt midlar for 2019, og har gjort følgjande tiltak:

Nærøyfjorden Verdsarvpark får 75 000 kr til å gjennomføre prosjektet Parkering for turområdet Vikesland-Hovdunga. Tilskotet er avkorta, det blir føresett at resterande finansiering kjem frå parkeringsavgift.

Saksframstillinga er offentleg, og de finn denne lagt ved. Her finn de nærare informasjon om vurdering og grunngjeving for vedtaket. Du har rett til å sjå alle dokument i saka.

Tilsegna gjeld for 2019.

Kostnads- og finansieringsplan

Følgjande kostnads- og finansieringsplan vert lagt til grunn for tilskotet:



Nærøyfjorden
verdsarvpark



Dei sameinte nasjonane
sin organisasjon for
utdanning, vitenskap og kultur



Vestnorsk
fjordlandskap

Pri 1: Parkeringsplass og informasjon





Nærøyfjorden
verdsarvpark



Dei sameinite nasjonane
sin organisasjon for
utdanning, vitenskap og kultur




Vestnorsk
fjordlandskap

Informasjon

Å bu i fjellsida

To live on the mountainside

På stolen Høgsete
At the summerfarm of Vikesland



Du står no like ved garden Vikesland, omkransa av slåttemark, beitemark og tett skog. Her har det alltid vore godt grunnlag for sjølvberging i form av ei allsidig drift. Frå gamalt av har ein drive med både storfe og småfe, ein har utnytta skogane til å framskaffe tømmer til bygningar og nærleiken til fjella har gjeve gode høve for jakt og fiske.

Sjølv gardstunet ligg i fjellsida, om lag 460 moh i fjellsida. I dette brattlendte terrenget har det alltid vore naudsynt å ha gode gangstiar og kløvjavegar for å kunne ferdist trygt mellom garden, teigar, stolar og anna utmark. Det er ikkje berre bratta som har vore avgjerande for kvar stiane er plassert, ei anna årsak er dei mange «joene» i markene kring Vikesland, Li og Otternes.

You now find yourself right by the Vikesland farm, surrounded by mowing fields, pastures and dense forests. The area has always offered a good basis for self-sufficiency as it has the foundations for a versatile farming operation. Throughout time the farm has had both cattle and flock animals, whilst the forests have been used to source wood for the buildings, and the nearby mountains are a great resource for hunting and fishing.

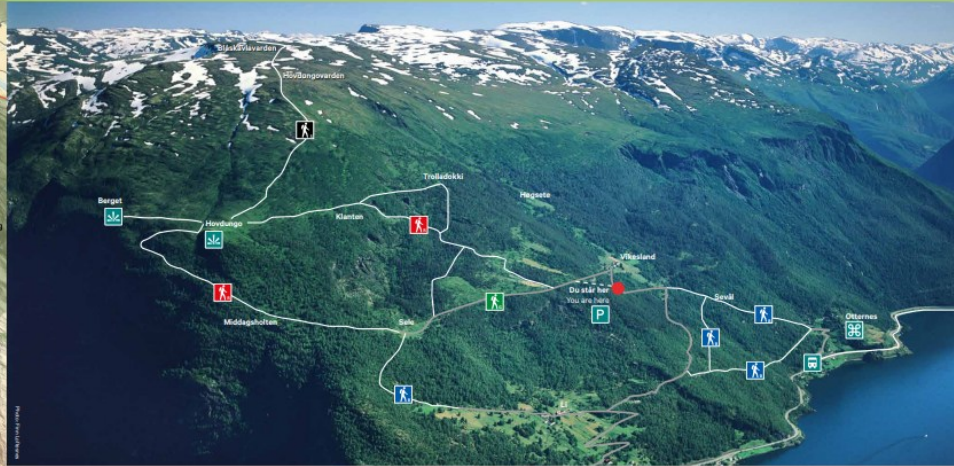
The farmyard itself is situated in the mountain side, in steep terrain approximately 406 m.a.s.l. Due to the steep surroundings good paths for walking as well as transporting pack animals was vital for safe travel between the farms, mowing fields, summer farms and other outlying areas. In addition to the steepness of the area, another reason for the placement of the paths is the vast amount of "joer" (a local term for a deep, vertical crack) in the fields surrounding Vikesland, Li and Otternes.



Vestnorsk
fjordlandskap
Nærøyfjorden

Velkommen på tur!

Let's go for a hike!



Kartinformasjon Map information



Utsiktspunkt
Viewpoint



Parkering
Parking



Bus
Bus

Turforslag Hike suggestions



Vikesland - Sele

Til den trivelege stolen Sele
Lett tur etter traktorveg
1-2 timar t/r, ca 4 km
To the lovely summer farm of Sele
Easy hike following a tractor road
1-2 hours return trip, approx. 4km



Sele - Li

Til den trivelege stolen Sele
Lett tur etter traktorveg og sti
1-2 timar t/r, ca 4 km
To the lovely summer farm of Sele
Easy hike on a steep tractor road and path
1-2 hours return trip, approx. 4km



Hovdungo

Flott, idyllisk utsiktstur
Traktorveg og bratt sti
ca 3 timar t/r, 5 km, 350 m opp/hed
Hike with a beautiful and idyllic view
Tractor road and steep path
Approx. 3 hours return trip, 5 km, 350m
incline/decline



Sele - Hovdungo

Flott, idyllisk utsiktstur
Traktorveg og gamal kløjaveg
ca 3 timar t/r, 6,5 km, 350 opp/hed
Hike with a beautiful and idyllic view
Tractor road and old path for pack animals
Approx. 3 hours return trip, 6,5 km, 350m
incline/decline



Hovdungovarden

Opp over tregrensa
Bratt, delvis utydeleg sti
ca 5 timar t/r, 9 km, 820 m opp/hed
Above the tree line
Steep and partly indistinct path
Approx. 5 hours return trip, 9 km, 820m
incline/decline



Blåskavlavarden

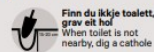
Inn på høgfjellet
Bratt, delvis utydeleg sti
ca 7 timar t/r, 13,5 km, 1023m opp/hed
Into the high mountains
Steep and partly indistinct path
Approx. 7 hours return trip, 13,5 km,
1023 m incline/decline



Otternes

Klyngetun med flott utsikt
over Aurlandsfjorden
God sti, bratt til tider
ca 2 timar, 5,5 km
Cluster farmyard with a beautiful view of
the Aurlandsfjorden fjord
Good path, partly steep
approx. 2 hours return trip, 5,5 km

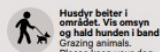
Sporlaus ferdsel Leave no trace



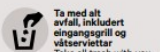
Finn du ikkje toalett,
grav eit hol
When toilet is not
nearby, dig a cathole



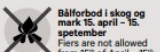
Telt skal settas
opp minst 150m frå
næraste hus i utmark
Place your tent at least
150m/ 500 ft from
houses on uncultivated
land



Husdyr beiter i
området. Vis omsyn
og hald hunden i band
Grazing animals.
Please keep your dog
on a leash



Tå med alt
avfall, inkludert
ingangsgrill og
våsevierter
Take all trash with you,
including disposable
grill and wipes



Bålforbod i skog og
mark 15. april - 15.
september
Fires are not allowed
from 15th of April - 15th
of September

Fjellet i sig

The sliding mountain

Geologisk profil tvert over Aurlandsfjorden fjord
Geological profile straight across the Aurlandsfjorden fjord



Ei jo er namnet som vert brukt lokalt om ein djup, vertikal sprekk. Sprekkane har vorte til fordi heile fjellsida her sig nedover mot fjorden. Ein del av sprekkane utvidar seg og syner at fjellsida er i bevegelse. Glideplanet for dette siget kan vera på grensa mellom fyllitten og grunnfjellet (sjå skissa). Fyllitten inneheld graffitt som gjer at den får ein feit og sleip konsistens, som kan påverka at den sig på den harde granitten under. Mange dyr, og sikkert også folk, har ramlar ned i desse djupne joene. Kastar du ein stein ned i ei jo kan du kanskje høyra at steinen rumlar lenge før den stoppar. Kor djup dei er veit me ikkje sikkert, men dei djupaste er nok over 50 m.

Ver forsiktig når du går i terrenget utanfor stiar og vegar. Ein del av joene ser ein ikkje fordi dei kan vera dekkja av vegetasjon.

A «jo» is a local term used to describe a deep, vertical crack. The cracks have been created due to that the entire mountain side here is sliding towards the fjord. Some of the cracks expand, showing the movement of the mountain side. The plane causing this sinking may be found between the phyllite and the bedrock (please refer to the sketch). The phyllite contains graphite, giving it a fatty and slippery consistency, which may affect the fact that it slides down the hard granite underneath. A lot of animals, and most likely people, have fallen into these deep cracks. If you throw a rock down one of the cracks you may hear the rock falling for a while before it stops. We do not know how deep they actually are, but the deepest cracks are most likely deeper than 50 metres.

Please be careful when you are walking in this terrain outside of the roads and paths, some of the cracks aren't visible due to being covered by vegetation.



Nærøyfjorden
verdsarvpark

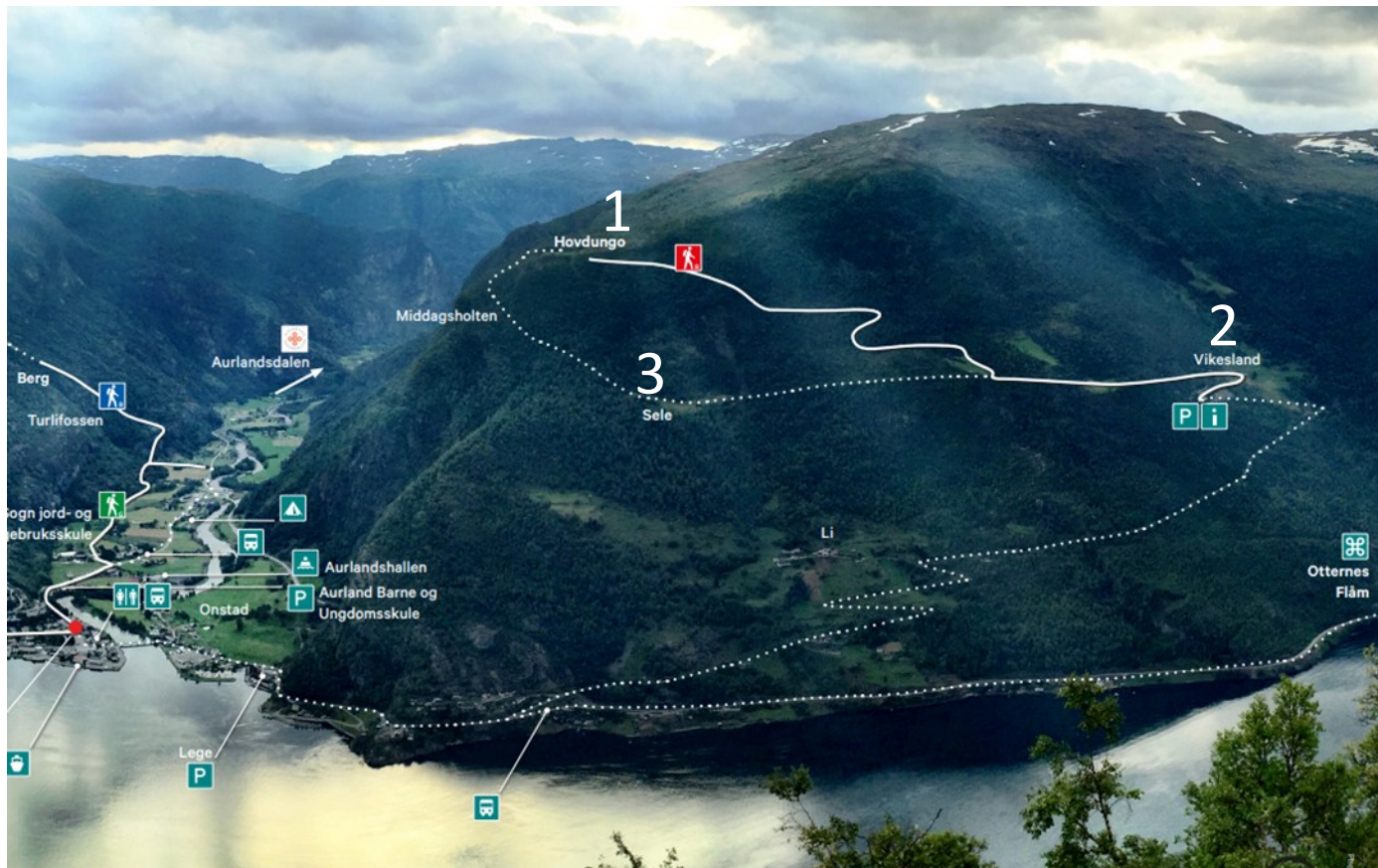


Dei sameinite nasjonane
sin organisasjon for
utdanning, vitenskap og kultur



Vestnorsk
fjordlandskap

Pri 2: Skilting





Nærøyfjorden
verdsarvpark



Dei sameinite nasjonane
sin organisasjon for
utdanning, vitenskap og kultur



Vestnorsk
fjordlandskap

Pri 3: Toalett





Pri 4: Rydding av nytt utsiktspunkt





Pri 5: Omlegging av sti





Nærøyfjorden
verdsarvpark



Dei sameinte nasjonane
sin organisasjon for
utdanning, vitenskap og kultur



Vestnorsk
fjordlandskap

Nyleg: Rettleiing og påminning



Vestnorsk
fjordlandskap



Følg stien!

Nye stiar gjev slitasje og
auka erosjon.

Follow the trail!

New trails wear down the vegetation
and cause erosion.

Oppmoding om å følgje stien



Vestnorsk
fjordlandskap



Vern om vilt og husdyr!

Husk bandtvang for hund, det er
lovpålagt frå 1.april - 1. november

Protect game and livestock!

By law you need to keep the dog on a
leash from April 1st to 1st of November

Bandtvang



Vestnorsk
fjordlandskap



**Open eld er forbode i skog og mark
mellom 15.april og 15. september.**

Ved brann ring 110

Any form for open fire or flame is prohibited
in woods and fields between
15 April and 15 September.

In case of fire call 110

Bålforbod



Nærøyfjorden
verdsarvpark



Døme: Aurlandsvungen – Stegastein (utanfor verneområde)

- Sterkt ønske om sentrumsnær tursti
- Vanskeleg utgangspunkt
- 10 grunneigarar og mykje beitedyr
- Mykje tilpassingar





Prosess

- Stimøte med 3 stk positive, 3 stk negative og 3 stk likehendte grunneigarar (1 møtte ikkje)
- Tett dialog med kvar enkelt i etterkant
- Krav til tilpassing og omlegging av sti (synfaringar)
- 10 grunneigaravtalar signert etter 1,5 år
- Oppstart stiprosjekt (omsøkte midlar)
- Dagsturhytte!
- Vedlikehald og tilpassing pga slitasje
- Fare-, forskrifts-, rettleiings- og verneskilt





Nærøyfjorden
verdsarvpark

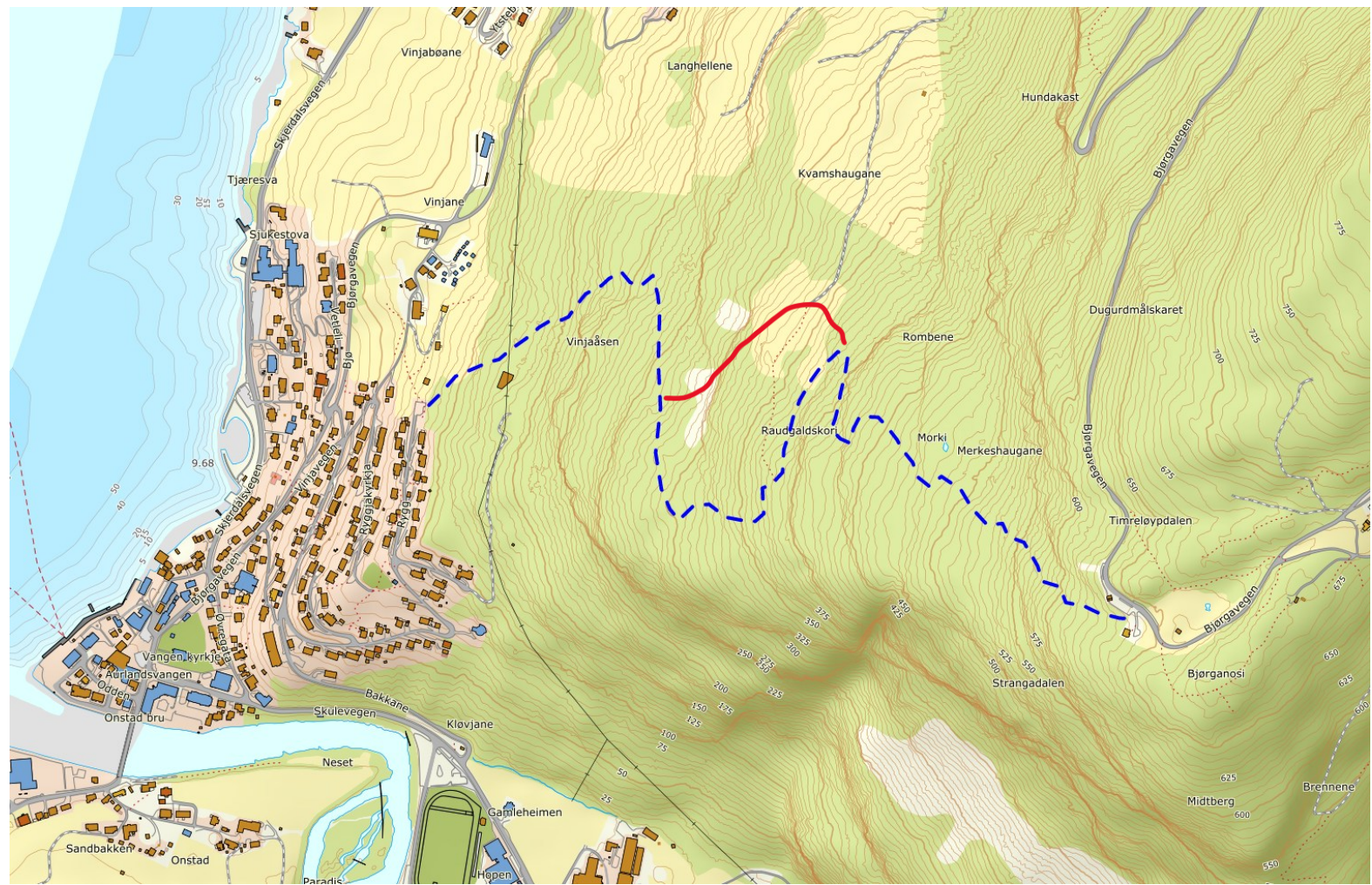


Dei sameinite nasjonane
sin organisasjon for
utdanning, vitenskap og kultur



Vestnorsk
fjordlandskap

Pri 1: ny trasè





Pri 2: Gjerdeklyv





Gjerdeklyv?





Nærøyfjorden
verdsarvpark




Dei sameinte nasjonane
sin organisasjon for
utdanning, vitenskap og kultur




Vestnorsk
fjordlandskap

Grind!!





Pri 3: Skilting frå sentrum til stistart





Døme: Stokkostien (innafor verneområde)

- Innspel frå grendalag til sti- og løypeplan
- Ynskje om betre tilrettelegging og «lågare terskel»
- Synfaring med verneområdeforvaltar, grunneigar, verdsarvparken og SNO
- Verdsarvparken laga tiltaksplan, 12pkt
- Grendalag søkte spelemidlar
- Verneområdestyret løyvde midlar
- Tilpassa oss eksisterande planar





Nærøyfjorden
verdsarvpark



Dei sameinte nasjonane
sin organisasjon for
utdanning, vitenskap og kultur



Vestnorsk
fjordlandskap

Synfaring





Nærøyfjorden
verdsarvpark



Dei sameinte nasjonane
sin organisasjon for
utdanning, vitenskap og kultur



Vestnorsk
fjordlandskap

Tiltak – lågare terskel





Tiltak – ny bru





Tiltak – enkle trappetrinn





Nærøyfjorden
verdsarvpark



Dei sameinte nasjonane
sin organisasjon for
utdanning, vitenskap og kultur



Vestnorsk
fjordlandskap

Tiltak - Infotavler

Turstiplakat



Vestnorsk Fjordlandskap
og Bygdeplakat



Grendepilakat





Lurt å ta med seg i besøksforvaltningen

- Sett av nok tid til planlegging
- ALLTID lurt å involvere grunneigar frå start
- Bruk eksisterande planar, malar, strategiar osv
- Bruk tid på møter – ofte fleir enn du trur
- Du bør vera open for innspel
- Det er ikkje alltid så store tiltak som skal til
- TING TEK TID! (søknadar, avtalar, finansiering)
- Ikkje undervurder sosiale media
- Ein vert aldri arbeidslaus

