

Oppdatering av arealtall i Landbruksregisteret høsten 2026

I år som tidligere legger vi opp til en stor og samlet oppdatering av arealtall fra Jordregisteret hos NIBIO inn i Landbruksregisteret. Målet er et godt kontrollgrunnlag til søknadsomgangen for produksjonstilskudd som åpner 1. oktober.

2026 er et spesielt år der Landbruksdirektoratet flytter alle digitale løsninger til en ny applikasjonsplattform, og ny løsning for Landbruksregisteret blir lansert. Dette påvirker årets rutiner.

Oppdatert brukerveiledning for det nye Landbruksregisteret finner dere her:

<https://www.landbruksdirektoratet.no/nb/brukerhjelp/lreg>

Viktige datoer

- **15. juni 2026:** Lansering av nytt Landbruksregister. Kommunene kan starte arbeidet med manuelle endringer i arealtall etter dette tidspunktet.
- **24. august 2026:** NIBIO etablerer kopibase av AR5 som grunnlag for arealberegning. Innen denne datoen må kommunen ha oppdatert eiendomsknytninger og arealdata i AR5.
- **1. oktober 2026:** Åpning av søknadsomgangen for produksjonstilskudd, som oppdateringen skal gi kontrollgrunnlag for.

Hovedinnhold

- Kommunene må sikre riktige koblinger mellom landbrukseiendommer og grunneiendommer, siden disse danner grunnlaget for beregning av arealtall.
- Ny løsning for Landbruksregisteret gir bedre oversikt gjennom rapporter og arbeidslister, som støtter oppfølging av manglende eller avvikende arealdata.
- Dokumentet forklarer hvordan arealtall fra Jordregisteret overføres, og hvordan arealtall som er oppgitt direkte i Landbruksregisteret håndteres.
- Dokumentet gir veiledning om ajourhold av AR5 og matrikkelen for å rette feil i datagrunnlaget.
- Direkte registrering av arealtall i Landbruksregisteret anbefales kun i spesielle tilfeller, som ved uavklarte arealer eller tydelige feil i kartgrunnlaget.

Anbefalte prosedyrer

Her er våre anbefalte prosedyrer for å bli klar med riktige gjeldende arealtall fram til neste søknadsomgang for produksjonstilskudd.

1. Oppdatere knytninger mellom grunneiendommer og landbrukseiendommer i Landbruksregisteret

Areal tall benyttet som kontrollgrunnlag på en landbrukseiendom regnes ut som summen av arealtall på tilknyttede grunneiendommer. Det er derfor viktig at disse knytningene er korrekte. I det nye Landbruksregisteret er det, som før, funksjoner for å fjerne og legge til grunneiendommer på en landbrukseiendom, slå sammen landbrukseiendommer, og deaktivere og opprette landbrukseiendommer. Ny brukerveiledning beskriver disse operasjonene i detalj. Endringer som allerede er blitt gjort i den gamle løsningen for Landbruksregisteret er overført til den nye.

2. Skaffe oversikt over arealtall i Landbruksregisteret

Da vi gikk over til ny løsning for Landbruksregisteret, ble arealtallene i dagens løsning overført etter følgende prinsipper:

- Hvis arealtall i det gamle Landbruksregisteret var *likt* tallet i Jordregisteret, ble arealtallet ikke regnet som overstyrt. Senere endringer i Jordregisteret vil gi nye gjeldene arealtall i Landbruksregisteret.
- Hvis arealtall i Landbruksregisteret *ikke var likt* tallet i Jordregisteret, anså vi arealtallet som overstyrt i Landbruksregisteret. Senere endringer i Jordregisteret vil ikke gi oppdaterte arealtall i Landbruksregisteret før du eventuelt bytter til at det er verdi fra Jordregisteret som skal gjelde.

Som del av det nye Landbruksregisteret lanserer vi en ny rapport som skal gi støtte til arbeid med arealtall på grunneiendommer under landbrukseiendommer i din kommune. Rapporten heter «Grunneiendommer med arealtall» og du finner den på

<https://rapporter.landbruksdirektoratet.no/>

Gjeldende areal er det arealet som brukes som kontrollgrunnlag i PT. Dersom kommunen har lagt inn et areal direkte i Landbruksregisteret, brukes dette i stedet for arealet fra Jordregisteret.

Du kan sortere på alle kolonner ved å klikke i kolonneoverskriften. I første bilde her har vi sortert på eiendommer med synkende «Gjeldende fulldyrket areal».

| Matrikelnummer | Kommunenr | Kommune | Fylkenr | Fylke | Gjeldende fulldyrket | Gjeldende overflatedyrket | Gjeldende innmarksbeite | Gjeldende produktiv skog | Gjeldende annet areal | Over |
|----------------|-----------|---------|---------|-------|----------------------|---------------------------|-------------------------|--------------------------|-----------------------|------|
| 4203-412/41/0 | 4203 | ARENDAL | 42 | AGDER | 190,50 | 0,00 | 0,00 | 20,30 | 49,20 | |
| 4203-422/7/0 | 4203 | ARENDAL | 42 | AGDER | 171,20 | 0,00 | 3,30 | 577,20 | 44,30 | |
| 4203-401/6/0 | 4203 | ARENDAL | 42 | AGDER | 129,80 | 0,00 | 0,00 | 989,40 | 206,60 | |
| 4203-412/3/0 | 4203 | ARENDAL | 42 | AGDER | 115,40 | 0,00 | 6,00 | 59,60 | 25,00 | |
| 4203-426/6/0 | 4203 | ARENDAL | 42 | AGDER | 115,40 | 0,00 | 2,30 | 189,00 | 19,50 | |
| 4203-412/6/0 | 4203 | ARENDAL | 42 | AGDER | 114,90 | 0,00 | 0,00 | 212,50 | 21,50 | |
| 4203-418/2/0 | 4203 | ARENDAL | 42 | AGDER | 112,00 | 0,00 | 0,00 | 135,40 | 26,40 | |
| 4203-412/16/0 | 4203 | ARENDAL | 42 | AGDER | 109,70 | 0,00 | 0,00 | 103,60 | 26,00 | |

De neste kolonnene viser arealtall som er direkte registrert i Landbruksregisteret, og som overstyrer eventuelle verdier fra Jordregisteret. Ved å sortere på disse kolonnene, får du oversikt over hvilke arealtall dette gjelder.

| I | Overstyrt fulldyrket | Dato overstyrt fulldyrket | Overstyrt overflatedyrket | Dato overstyrt overflatedyrket | Overstyrt innmarksbeite | Dato overstyrt innmarksbeite | Overstyrt produktiv skog | I |
|---|----------------------|---------------------------|---------------------------|--------------------------------|-------------------------|------------------------------|--------------------------|---|
| | 112,00 | 12.12.2025 | | | | | | |
| | 103,00 | 12.12.2025 | | | | | 1,00 | 1 |
| | 83,00 | 12.12.2025 | | | 7,00 | 12.12.2025 | 1 062,00 | 1 |
| | 75,00 | 12.12.2025 | | | | | | |
| | 74,00 | 12.12.2025 | | | | | 242,00 | 1 |
| | 56,00 | 12.12.2025 | | | | | 3,00 | 1 |
| | 49,00 | 12.12.2025 | 0,00 | 12.12.2025 | 0,00 | 12.12.2025 | 2,00 | 1 |
| | 30,00 | 12.12.2025 | | | | | | |
| | 29,00 | 12.12.2025 | | | 8,00 | 12.12.2025 | 43,00 | 1 |
| | 26,00 | 12.12.2025 | 0,00 | 12.12.2025 | 0,00 | 12.12.2025 | 4,00 | 1 |
| | 24,00 | 12.12.2025 | | | 9,00 | 12.12.2025 | | |
| | 23,00 | 12.12.2025 | | | | | 68,00 | 1 |
| | 17,00 | 12.12.2025 | 2,00 | 12.12.2025 | | | 142,00 | 1 |
| | 15,00 | 12.12.2025 | 0,00 | 12.12.2025 | 0,00 | 12.12.2025 | 169,00 | 1 |

De siste kolonnene viser tallene som er lest inn i Landbruksregisteret fra Jordregisteret. Disse tallene samsvarer med Gjeldende areal, med mindre det er gjort manuelle overstyringer.

| I | Jordregister fulldyrket | Jordregister overflatedyrket | Jordregister innmarksbeite | Jordregister produktiv skog | Jordregister annet areal | Sist innlast jordregister |
|---|-------------------------|------------------------------|----------------------------|-----------------------------|--------------------------|---------------------------|
| | 190,50 | 0,00 | 0,00 | 20,30 | 49,20 | 11.12.2025 |
| | 171,20 | 0,00 | 3,30 | 577,20 | 44,30 | 11.12.2025 |
| | 129,80 | 0,00 | 0,00 | 989,40 | 206,60 | 11.12.2025 |
| | 115,40 | 0,00 | 4,40 | 59,60 | 26,30 | 11.12.2025 |
| | 115,40 | 0,00 | 2,30 | | | 11.12.2025 |
| | 114,90 | 0,00 | 0,00 | 212,50 | 21,50 | 11.12.2025 |
| | 110,40 | 0,00 | 0,00 | 135,40 | 26,40 | 11.12.2025 |
| | 109,70 | 0,00 | 0,00 | 103,60 | 27,10 | 11.12.2025 |
| | 101,60 | 0,00 | 0,00 | 101,50 | 15,10 | 11.12.2025 |
| | 96,60 | 0,00 | 0,90 | 154,20 | 23,60 | 11.12.2025 |
| | 96,10 | 0,00 | 0,00 | 43,80 | 25,20 | 11.12.2025 |
| | 93,00 | 0,00 | 0,00 | 0,30 | 5,80 | 11.12.2025 |

Du kan eksportere til Excel for eventuelt å bearbeide dataene videre ved å trykke her:

| Matrikelnummer | Kommunenr | Kommune | Fylkenr | Fylke | Gjeldende fulldyrket | Gjeldende overflatedyrket | Gjeldende innmarksbeite | Gjeldende produktiv skog | Over |
|-----------------|-----------|---------|---------|-------|----------------------|---------------------------|-------------------------|--------------------------|-------|
| 4203-418/2/0 | 4203 | ARENDAL | 42 | AGDER | 112,00 | 0,00 | 0,00 | 135,40 | |
| 4203-428/29/0 | 4203 | ARENDAL | 42 | AGDER | 103,00 | 0,00 | 0,00 | 1,00 | |
| 4203-1/1/0 | 4203 | ARENDAL | 42 | AGDER | 83,00 | 0,00 | 7,00 | 1 062,00 | |
| 4203-412/45/0 | 4203 | ARENDAL | 42 | AGDER | 75,00 | 0,00 | 0,00 | 0,00 | |
| 4203-18/1/0 | 4203 | ARENDAL | 42 | AGDER | 74,00 | 0,00 | 1,10 | 242,00 | |
| 4203-428/43/0 | 4203 | ARENDAL | 42 | AGDER | 56,00 | 0,00 | 0,00 | 3,00 | 7,00 |
| 4203-428/1011/0 | 4203 | ARENDAL | 42 | AGDER | 49,00 | 0,00 | 0,00 | 2,00 | 11,00 |
| 4203-411/7/0 | 4203 | ARENDAL | 42 | AGDER | 30,00 | 0,00 | 0,00 | 117,60 | 8,80 |

Den nye løsningen for Landbruksregisteret inneholder i tillegg en arbeidsliste, som viser alle grunneiendommene i kommunen, der det verken foreligger verdier fra Jordregisteret eller verdier direkte i Landbruksregisteret. Grunneiendommene forsvinner automatisk fra denne lista når forholdet blir rettet opp. Dersom forholdet ikke blir rettet opp, vil arealet regnes som 0 i kontrollfunksjonen i PT.

The screenshot shows the 'Arbeidsoppgaver' (Tasks) section of the Landbruksregisteret web application. The header includes the Landbruksdirektoratet logo and the user's name, Hans Christian Benestad. The main content area lists several tasks, with the last one, 'Grunneiendommer uten gjeldende arealtall (1)', highlighted in blue and pointed to by a red arrow. Below this task is a table with one row of data:

| Grunneiendom | Arealtype | Sist innlest fra jordregister | |
|--------------|---------------|-------------------------------|--------------------------------|
| 0301-25/8/0 | INNMARKSBEITE | 23.03.2026 | Gå til eiendom |

Below the table, there is a note: 'Tabellen viser grunneiendommer og arealtype der areal er uavklart i jordregisteret, og saksbehandler ikke har oppgitt et gjeldende arealtall.' At the bottom of the task area, there is a button that says 'Vurder å oppgi arealtall manuelt'.

3. Oppdatere AR5 og Eiendomsregisteret (matrikkelen)

Arealtellene beregnes fra arealressurskartet AR5 og eiendomsgrensene i Eiendomsregisteret, samt informasjon fra Landbruksregisteret om hvilke grunneiendommer som tilhører en landbrukseiendom.

- Hvis det er behov for å oppdatere AR5, gjøres det i henhold til de rutinene kommunen har for ajourhold. Enten ved å bruke den spesialutviklede løsningen AR5web eller kommunens eget kartverktøy. Les mer om AR5web på nettsiden om webbasert ajourhold:
<https://www.nibio.no/tema/jord/arealressurser/arealressurskart-ar5/ajourhold-av-ar5/kontinuerlig-ajourhold/webbasert-ajourhold>
- Hvis det er behov for å oppdatere eiendomsgrensene i Eiendomsregisteret, gjøres det i henhold til rutinene for matrikkelføring i kommunen.

4. Legge arealtall direkte inn i Landbruksregisteret, eller oppheve en slik innlegging

Gå inn på kjernesiden for en grunneiendom i det nye Landbruksregisteret for å se på og håndtere arealtall. I seksjonen «Gjeldende arealtall» kan du se tall lest inn fra Jordregisteret, sammen med tall som eventuelt er lagt inn direkte i Landbruksregisteret. I eksemplet under er arealtall for Fulldyrket jord lagt inn direkte, og satt til verdien 10.


< Søk







0301-2/132/0 - NORSK FOLKEMUSEUM Rediger

| | | | | | |
|--------------|----------------------------|--------------|-------------|-------------|-------------|
| Type | Status | Kommune | Gårdsnummer | Bruksnummer | Festenummer |
| Grunneiendom | Aktiv i Eiendomsregisteret | 0301 OSLO | 2 | 132 | 0 |

▼ Tilknyttet landbrukseiendom

▼ Akterer

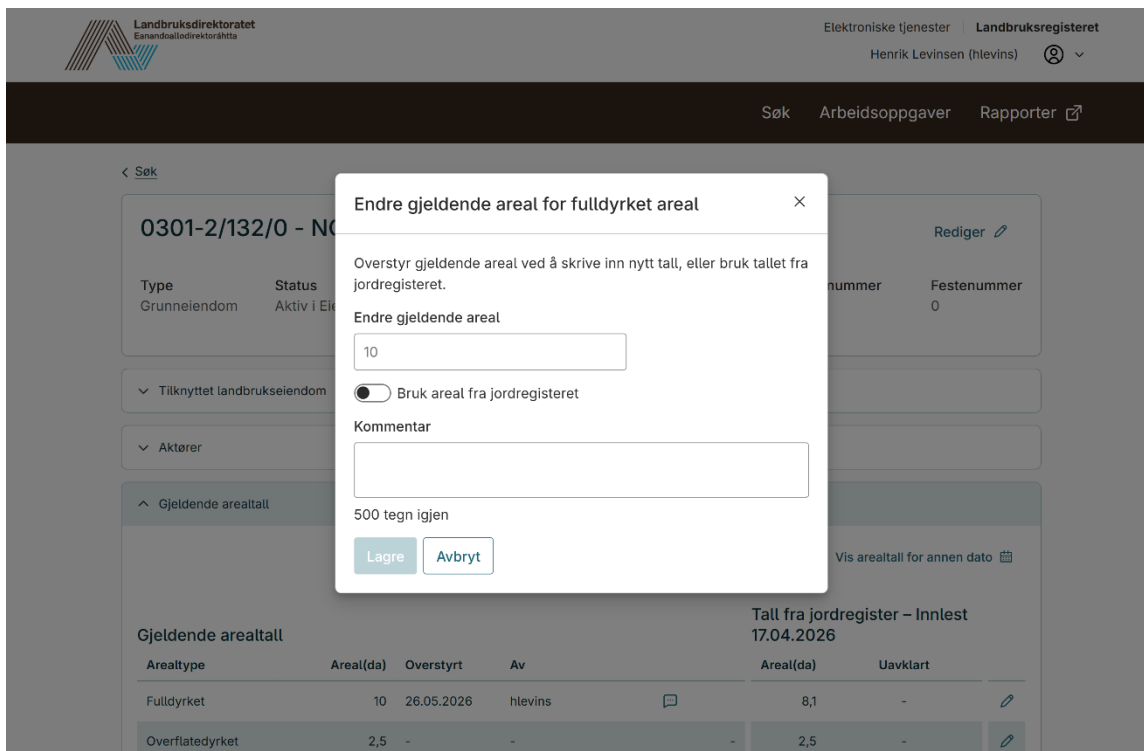
^ Gjeldende arealtall Vis arealtall for annen dato 

| Gjeldende arealtall | | | | Tall fra jordregister – Innlest 17.04.2026 | | |
|---------------------|-----------|------------|---|---|----------|---|
| Arealtype | Areal(da) | Overstyrt | Av | Areal(da) | Uavklart | |
| Fulldyrket | 10 | 26.05.2026 | hlevins  | 8,1 | - |  |
| Overflatedyrket | 2,5 | - | - | 2,5 | - |  |
| Innmarksbeite | 11,1 | - | - | 11,1 | - |  |
| Skog | 20,7 | - | - | 20,7 | - |  |
| Annet areal | 88,9 | - | - | 88,9 | - |  |

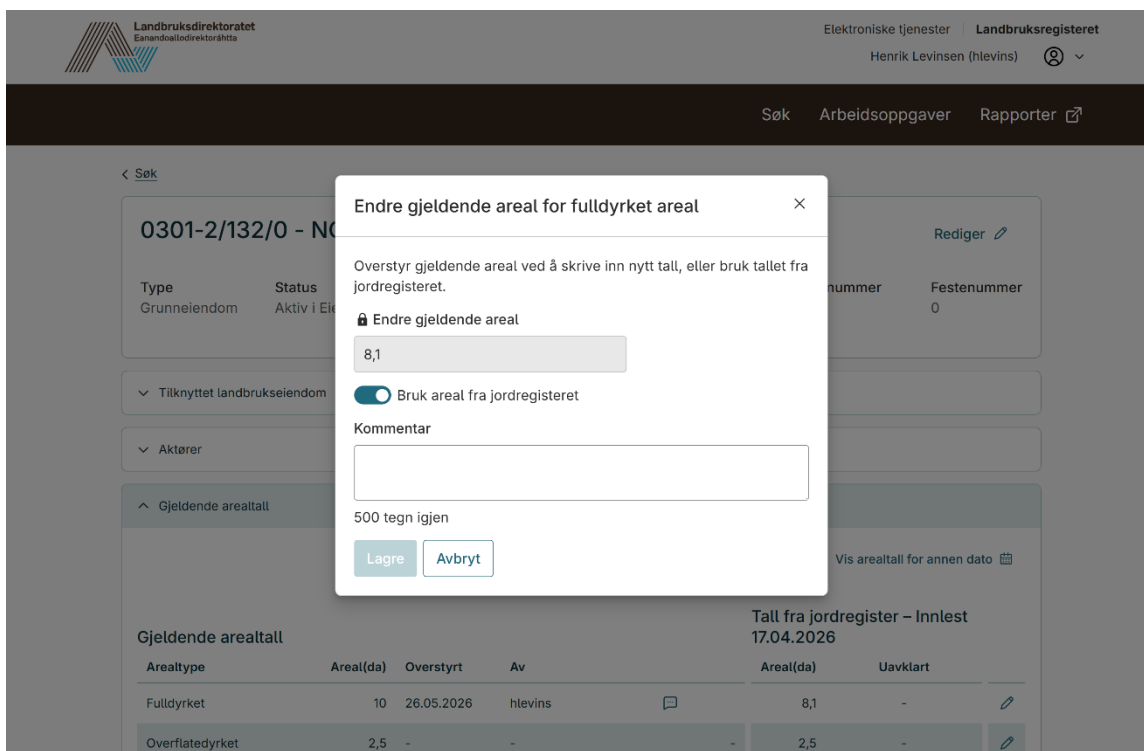
Hent nye arealtall Hent oppdaterte arealtall fra jordregisteret for landbrukseiendommen.

[Gå til AR5](#)

Du kan klikke på blyantsymbolet helt til høyre for å endre på et gitt arealtall.



Eventuelt kan du skyve på bryteren for å oppgi at det er arealet fra Jordregisteret som skal gjelde. I eksemplet under ville gjeldende arealtall i så fall blitt endret til 8.1.



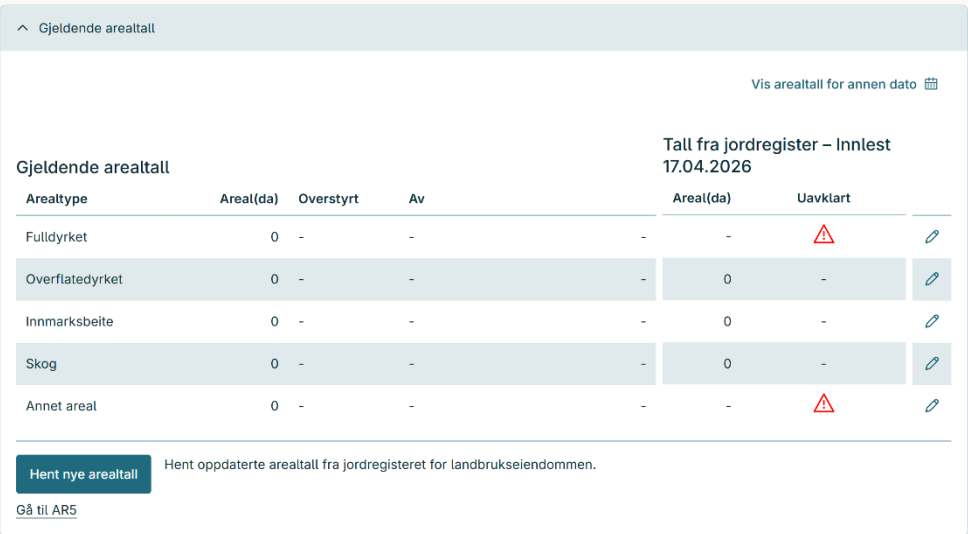
Når skal jeg legge arealtall direkte inn i Landbruksregisteret?

Hvis arealtallet er feil, bør feilen primært rettes der det er feil, og i henhold til rutinene for ajourhold.

Ved to spesielle forhold beskrevet under er det aktuelt å legge arealtall direkte inn i Landbruksregisteret. Hvis du har oppgitt et areal direkte, vil ikke dette tallet bli overskrevet av nye innlesinger fra Jordregisteret. Hvis du heller ønsker at et tall fra Jordregisteret skal gjelde, kan du oppheve overstyringen i Landbruksregisteret.

Tilfelle 1: Uavklarte arealtall – tall leveres ikke fra Jordregisteret

Hvis en eller flere teiger på grunneiendommen ikke kan knyttes entydig til bare én landbrukseiendom, blir det ikke levert arealtall fra Jordregisteret, siden man ikke vet hvilken grunneiendom arealet skal legges til. Et slikt forhold vil vises i kolonnen «Uavklart».



| Gjeldende arealtall | | | | Tall fra jordregister – Innlest 17.04.2026 | |
|---------------------|-----------|-----------|----|--|----------|
| Arealtype | Areal(da) | Overstyrt | Av | Areal(da) | Uavklart |
| Fulldyrket | 0 | - | - | - | ⚠ |
| Overflatedyrket | 0 | - | - | 0 | - |
| Innmarksbeite | 0 | - | - | 0 | - |
| Skog | 0 | - | - | 0 | - |
| Annet areal | 0 | - | - | - | ⚠ |

Hent nye arealtall Hent oppdaterte arealtall fra jordregisteret for landbrukseiendommen.

Gå til AR5

Jordregisteret og Landbruksregisteret skiller mellom uavklarte arealtall på hver arealklasse i; fulldyrket jord, overflatedyrket jord, innmarksbeite, produktiv skog og annet areal. Dersom det er uavklarte arealtall på én av disse arealklassene kan arealtall likevel bli beregnet for andre arealklasser i Jordregisteret, og innlest i Landbruksregisteret.

Areal tall kan være uavklart når teiger i matrikkelen er kodet som uregistrert jordsameie, tvisteteig eller teiger som i matrikkelen er registrert med flere matrikkelenheter, og hvor disse er knyttet til ulike landbrukseiendommer/hovednummer i Landbruksregisteret. I Gårdskart og jordregister listes slike teiger med «Andre areal tilknyttet eiendommen». I Gårdskart tegnes de ikke opp i kartet før du haker av for «Vis alle» øverst til venstre.

For grunneiendommer hvor det ikke blir lest inn nye arealtall på grunn av uavklarte arealtall, bør kommunen ta stilling til om arealet skal legges inn i Landbruksregisteret manuelt, og i så fall på hvilken grunneiendom.

Den nye rapporten kan være et godt verktøy for å få oversikt over grunneiendommer der det ikke er lest inn verdier fra Jordregisteret. Da vises tomme verdier i de kolonnene.

| Jordregister fulldyrket | Jordregister overflatedyrket | Jordregister innmarksbeite | Jordregister produktiv skog | Jordregister annet areal | Sist innlast jordregister |
|-------------------------|------------------------------|----------------------------|-----------------------------|--------------------------|---------------------------|
| 0,00 | 0,00 | | 1,70 | | 11.12.2025 |
| 3,80 | 1,00 | | 5,60 | | 11.12.2025 |
| 2,30 | 0,00 | | 38,00 | | 11.12.2025 |
| 12,70 | 3,20 | | | | 11.12.2025 |
| 2,20 | 0,00 | | | | 11.12.2025 |
| 4,10 | 0,60 | | | | 11.12.2025 |
| 0,40 | 1,90 | | | | 11.12.2025 |
| 5,00 | 0,00 | | | | 11.12.2025 |
| 1,90 | 1,50 | | | | 11.12.2025 |

Tilfelle 2: Åpenbare feil eller problemer med kartgrunnlaget

I utgangspunktet skal arealtall i Landbruksregisteret beregnes fra kart (jordregister). Hvis det er åpenbare feil i kartgrunnlaget som er vanskelige å få rettet opp og som gjør at arealtallene blir feil, kan arealtall registreres direkte i Landbruksregisteret.

Eksempler på feil i kartgrunnlaget som kan gi grunnlag for å oppgi arealtall direkte i Landbruksregisteret, og dermed unnta arealtallet for oppdatering:

- Feil i fiktive eiendomsgrenser, som «hjelpelinje vannkant».
- Feil eller manglende eiendomsgrense i Jordregisteret.
- Feil matrikelnummer registrert på teig.
- Eiendommer som er berørt av større pågående utbygginger og veiprosjekter, der AR5 eller matrikkelen viser gammel eller midlertidig situasjon.

For å korrigere tall direkte i Landbruksregisteret bruker du de samme funksjonene som vist i forrige avsnitt.

