




Bøverdalen
Surnadal kommune, Møre og Romsdal fylke

 Grense for foreslått verneområde

Målestokk: 1: 17 000 i A4
Ekvidistans: 10 m
Koord.sys.: ETRS 1989 UTM Zone 32N
Grunnkartdata: FKB, N5 og N20 2021
Kartverket, Geovekst og Geodata AS

0 200 400 m

Kartproduksjon: Statsforvaltaren i Møre og Romsdal
Statsforvaltaren i Møre og Romsdal, mai 2024



191000

192000

193000

194000

195000

7011000

7010000

7009000